

Wetterkarte

Amtsblatt des Wetteramtes Frankfurt in Offenbach am Main

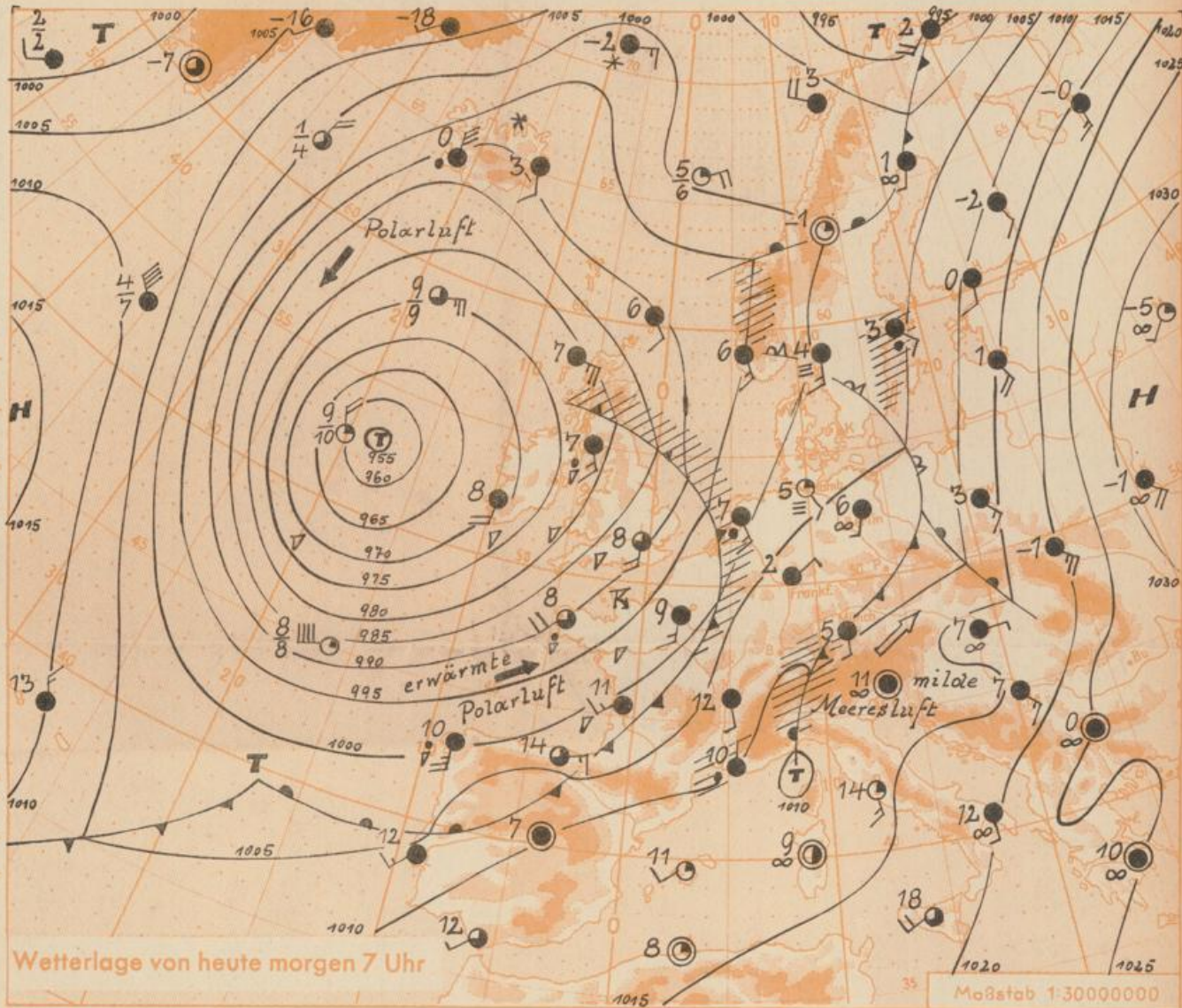
Bei unregelmäßiger Lieferung und Beschwerden immer an das Zustellpostamt zu richten

Offenbach am Main
Frankfurter Straße 135 · Telefon 8 03 29

Verlagsort: Frankfurt am Main
Erscheint täglich, Postbezug monatlich 2,— DM

Jahrgang 1959 Donnerstag, den 5. März 1959 12 Uhr Nummer 64

- Erläuterungen
- Wolkenlos
 - heiter
 - 1/2 bedeckt
 - wolkig
 - bedeckt
 - ∞ Dunst
 - ≡ Nebel
 - ⋆ Nieseln
 - Regen
 - * Schneefall
 - ▽ Schauer
 - △ Graupeln
 - ▲ Hagel
 - ⚡ Gewitter
 - ⊞ Niederschlagsgebiet
- 11 Mittl. Temperatur
13 13° Wassertemp.
- Windgeschwindigkeit
Symbol m/sec km/h
- still oder sehr schwach
 - um 1 1-5
 - 2,5 6-13
 - 5 14-22
 - 7,5 23-31
 - 10 32-40
 - 22,5 77-85
 - 25 86-94
 - usw.
 - 1,8 km/h ≈ 1 Knoten
- Fronten mit
Erwärmung Abkühlung
(Warmfront) (Kaltfront)
- nur in der Höhe
 - Okklusion
 - Konvergenzlinie
 - Warme Luftströmung
 - ← Kalte Luftströmung
- Die Linien verbinden Orte, die gleichem, auf Meereshöhe umgerechneten Luftdruck in Millibar.
- 1000 mb ≈ 750 mm



Innerhalb der milden Südwestströmung erreichen die Temperaturen zur Zeit Werte, wie sie denen anfangs April entsprechen.

Das kräftige ostantlantische Tiefdruckgebiet verlagert sich nur langsam in östlicher Richtung. Dadurch bleibt Deutschland auch weiterhin in einer südwestlichen Strömung, in die vorerst noch keine wesentlich kühlere Luft einbezogen wird. Sie führt jedoch einzelne schwächere Tiefdruckausläufer heran, die den Wetterablauf in den nächsten Tagen noch veränderlich gestalten.

Vorhersage für Hessen und Rheinland-Pfalz, gültig bis Samstag, 7.3.59, früh:

Veränderliche, zeitweise geschlossene Bewölkung und gelegentlich leichter Regen. Mittagstemperaturen um 10 Grad, nachts frostfrei. Schwacher bis mässiger Wind aus südlichen Richtungen.

Weitere Aussichten: Weiterhin mild und noch nicht ganz niederschlagsfrei.

Wettermeldungen von heute morgen 7^h

Station	Höhe NN	Wetter	Wind km/h	Temperatur °C						Sonnenschein. gestern in Stdn.	Niederschlag in 24 Stdn. mm	Schneehöhe cm
				7 Uhr	höchste gestern	Mittel gestern	Tiefstwert der Nacht 2m Höhe	am Boden	am Boden			
Frankfurt-Stadt	103	bedeckt	ESE 3	5	10	8.5	4	1	-	9	-	
Frankfurt-Flughafen	110	bedeckt	NE 3	2	11	8.5	-0.5	-1	-	10	-	
Offenbach/M.	99	bedeckt	SE 5	3	10	8.1	2	-1	-	8	-	
Darmstadt-Bismarckturm	265	wolkig	SE 3	5	12	8.2	4	2	-	6	-	
Geisenheim	109	bedeckt	ENE 8	4	10	8.0	4	2	-	8	-	
Gießen	185	bedeckt	SE 7	5	9	7.6	5	3	0.3	5	-	
Kassel	198	bedeckt	SSE 9	6	11	8.7	5	-0.5	0.2	6	-	
Bad Hersfeld	216	wolkig	SW 9	3	12	8.0	3	0.0	0.3	5	-	
Mannheim	97	bedeckt	S 1	3	11	8.7	3	-1	-	4	-	
Neustadt/Weinstr.	140	bedeckt	still	3	10	8.1	2	1	-	8	-	
Trier	265	bedeckt	SW 3	5	8	7.1	4	1	-	5	-	
Koblenz	97	bedeckt	SSW 3	7	10	8.8	5	x	-	3	-	
Saarbrücken	334	bedeckt	SSE 7	5	8	6.6	2	-1	-	11	-	
Weinbiet über Neustadt	553	bedeckt	S 14	4	7	5.8	3	1	-	7	-	
Nürburg	611	bedeckt	SSE 16	3	6	4.7	2	2	x	2	-	
Kleiner Feldberg Ts.	807	Nebel	SSE 29	2	5	3.8	2	1	-	13	-	
Wasserkuppe Rhön	921	Nebel	S 18	1	7	3.9	1	-1	0.2	2	-	

Luftdruck 7h	Höhe	mm	auf Meereshöhe umgerechnet	
			mm	mb
Frankfurt/M.	109	745.9	755.9	1007.8
Offenbach	111	744.6	754.9	1006.4
Gießen	193	736.6	754.2	1005.5
Trier	273	729.1	753.8	1005.0

Erdbodentemperaturen	10 cm Tiefe	20 cm Tiefe	50 cm Tiefe	100 cm Tiefe
Kassel	4.5	5.2	4.4	3.8 °C
Gießen	4.2	4.6	4.9	4.0 °C
Offenbach	3.7	4.4	5.3	5.0 °C
Darmstadt	3.6	3.8	3.9	3.1 °C

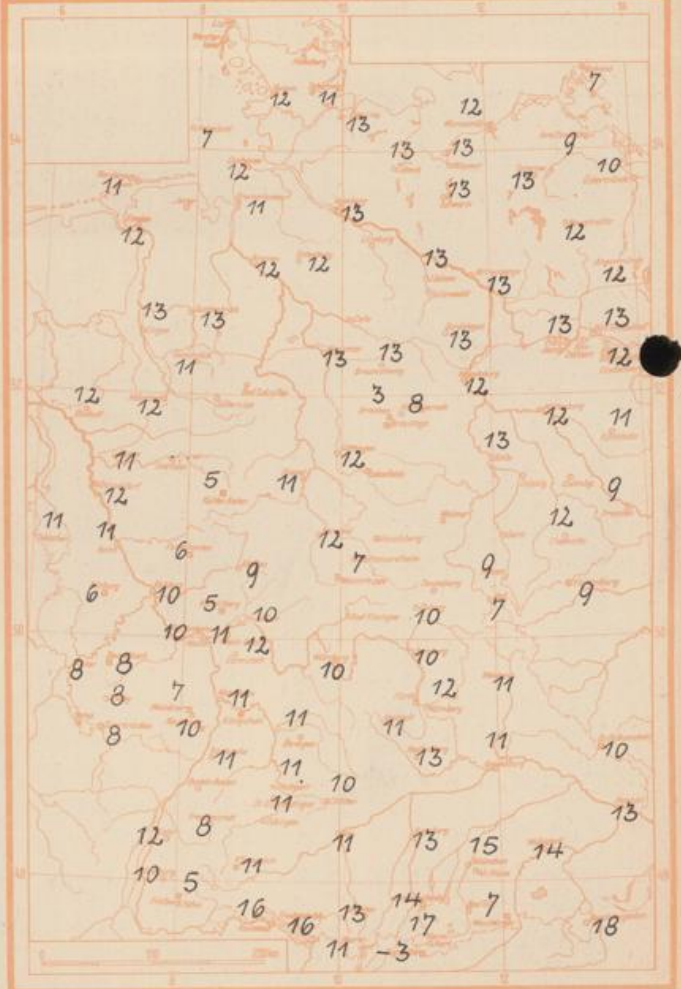
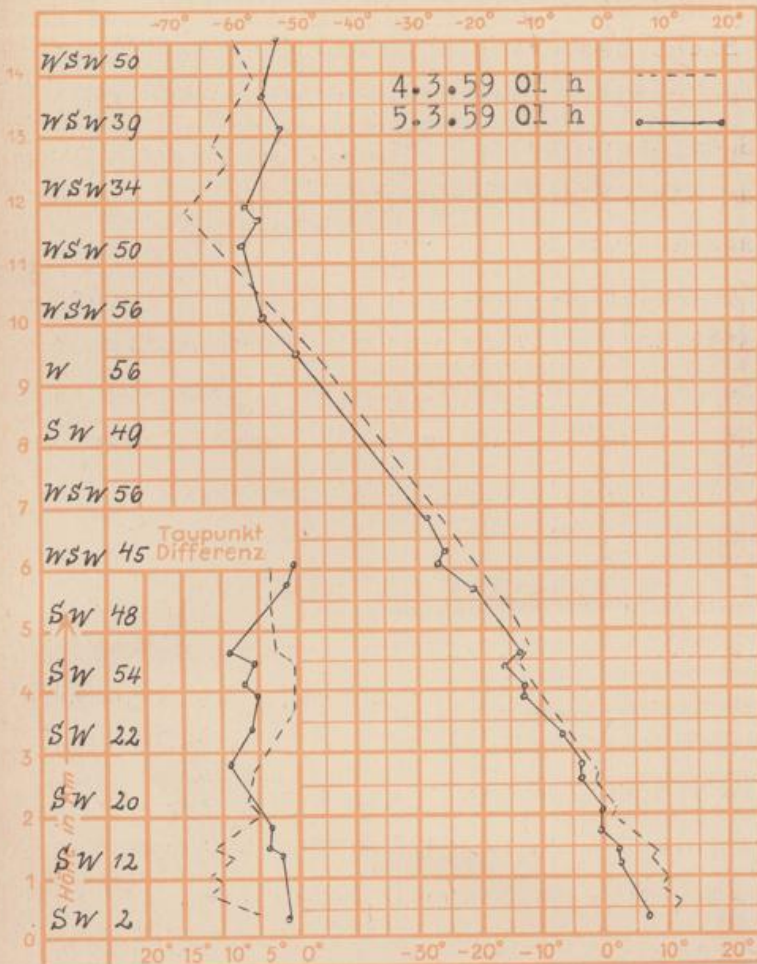
Sonnenaufgang am 6.3.59 in Frankfurt/Main
 Mondaufgang am 6.3.59 (3 Tage v. Neumond)

0701 Uhr, Untergang 1814 Uhr MEZ
 0513 Uhr, Untergang 1519 Uhr MEZ

Langjähriges Temperaturmittel der Jahre 1851-1930 in Frankfurt/M. gestern 3.7 °C

Höchsttemperaturen am 4.3.59 in 2 m Höhe in C Grad

Messungen in der freien Atmosphäre über Stuttgart
 Wind/Knoten Temperaturen



Auskünfte und Beratungen für Hessen durch das Wetteramt Frankfurt in Offenbach (Offenbach, Frankfurter Str. 135, Telefon 80329), außerdem durch Vermittlung der Dienststellen Darmstadt (Telefon 4720), Geisenheim (Telefon Rudesheim 9372), Gießen (Telefon 2119), Kassel (Telefon 15452), Bad Hersfeld (Telefon 2388). Für Rheinland-Pfalz: durch das Wetteramt Trier/Mosel (Telefon Trier 2727). - Automatische Ansagedienste: Wettervorhersage Rhein-Main-Gebiet (Telefon 1164), Reise- bzw.