

# Wetterkarte

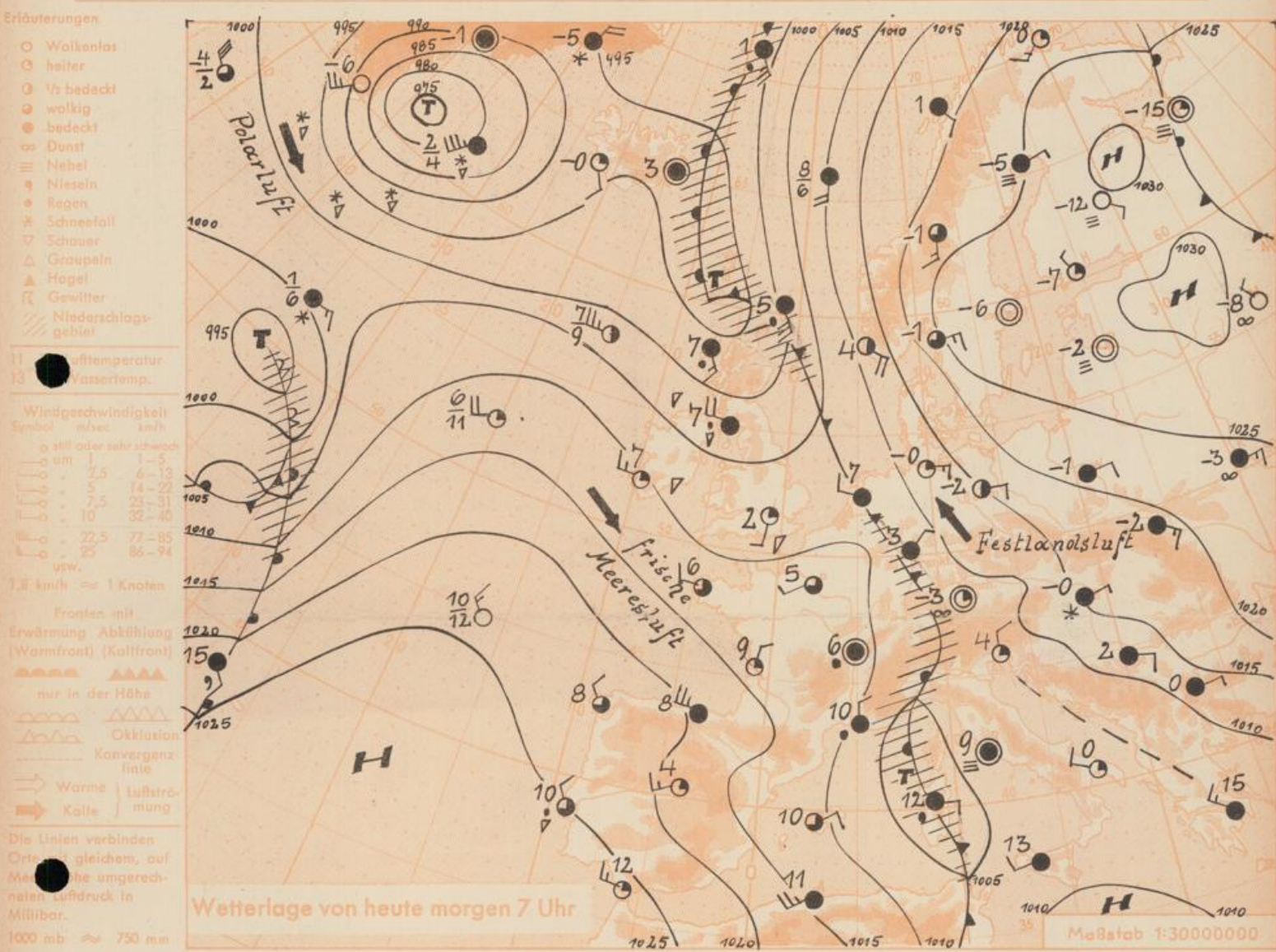
Amtsblatt des Wetteramtes Frankfurt in Offenbach am Main

Bei unregelmäßiger Lieferung sind Beschwerden immer an das Zustellpostamt zu richten

Offenbach am Main  
Frankfurter Straße 135 · Telefon 8 03 29

Verlagsort: Frankfurt am Main  
Erscheint täglich, Postbezug monatlich 2,— DM

Jahrgang 1959    D o n n e r s t a g ,    den 12. März 1959    12 Uhr    Nummer 71



Wie erwartet, schwenkte die Kaltfront des nordatlantischen Tiefdruckgebietes weiter ostwärts. Sie erfasste mit ihrem Wolkenfeld zunächst nur den Südwesten und Westen Deutschlands. Das Regengebiet liegt heute früh im wesentlichen westlich des Rheins.

Das nordosteuropäische Hoch ändert seine Lage kaum noch und verhindert ein Vordringen der längs des Rheins verlaufenden Luftmassengrenze nach Osten. Sie dürfte bei weiterem Luftdruckanstieg, der zu einer Verbindung zwischen dem Festlandhoch und dem Hochdruckkeil über dem Ostatlantik führt, allmählich an Wetterwirksamkeit verlieren.

**Vorhersage für Hessen und Rheinland-Pfalz, gültig bis Samstag, 14.3.59, früh:**

Westlich des Rheins und im Rhein-Maingebiet bedeckt und zeitweise Regen, sonst wolkig mit Aufheiterungen und niederschlagsfrei. Mittagstemperaturen 7 bis 10 Grad, nur in den östlichen Landesteilen von Hessen geringer Nachtfrost. Schwachwindig.

**Weitere Aussichten:** Am Samstag auch im Westen Nachlassen der Niederschläge, Temperaturen wenig verändert.

Wetterkarte  
Heckersberg  
24  
9  
29

## Wettermeldungen von heute morgen 7<sup>h</sup>

Station	Höhe NN	Wetter	Wind km/h	7 Uhr	Temperatur °C			Sonnenschein, gestern in Stdn.	Niederschlag in 24 Stdn. mm	Schneehöhe cm
					höchste gestern	Mittel gestern	Tiefstwert der Nacht 2m Höhe am Boden			
Frankfurt-Stadt	103	wolkig	NE 4	4	10	5.2	3	1	5.4	-
Frankfurt-Flughafen	110	wolkig	NE 9	3	9	3.5	1	-2	7.3	-
Offenbach/M.	99	wolkig	ENE 7	4	9	5.2	3	1	6.3	-
Darmstadt-Bismarckturm	265	bedeckt	SE 11	2	8	4.2	2	1	7.4	-
Geisenheim	109	bedeckt	ENE 6	5	10	5.7	3	0	8.0	-
Gießen	185	wolkig	ENE 5	2	9	5.9	2	0	5.8	-
Kassel	198	bedeckt	ENE 5	3	11	6.2	3	2	6.7	0.3
Bad Hersfeld	216	bedeckt	NE 7	2	10	5.0	2	-1	2.4	0.4
Mannheim	97	wolkig	NE 1	2	11	5.5	2	1	5.6	-
Neustadt/Weinstr.	140	Regen	still	4	9	4.7	4	2	3.4	-
Trier	265	Regen	still	4	14	6.6	4	5	5.4	-
Koblenz	97	Regen	S 3	5	12	8.8	4	x	6.5	0.6
Saarbrücken	334	Regen	NE 7	4	12	5.8	4	4	8.6	0.3
Weinbiet über Neustadt	553	Regen	E 11	3	6	3.2	2	1	3.9	0.0
Nürnberg	611	Nieseln	SE 3	2	9	2.5	1	1	x	1
Kleiner Feldberg Ts.	807	wolkig	ENE 14	-1	4	0.3	-1	-1	6.6	-
Wasserkuppe Rhön	921	wolkig	ESE 25	-2	4	-0.7	-3	-4	5.4	0.0 Fleck.

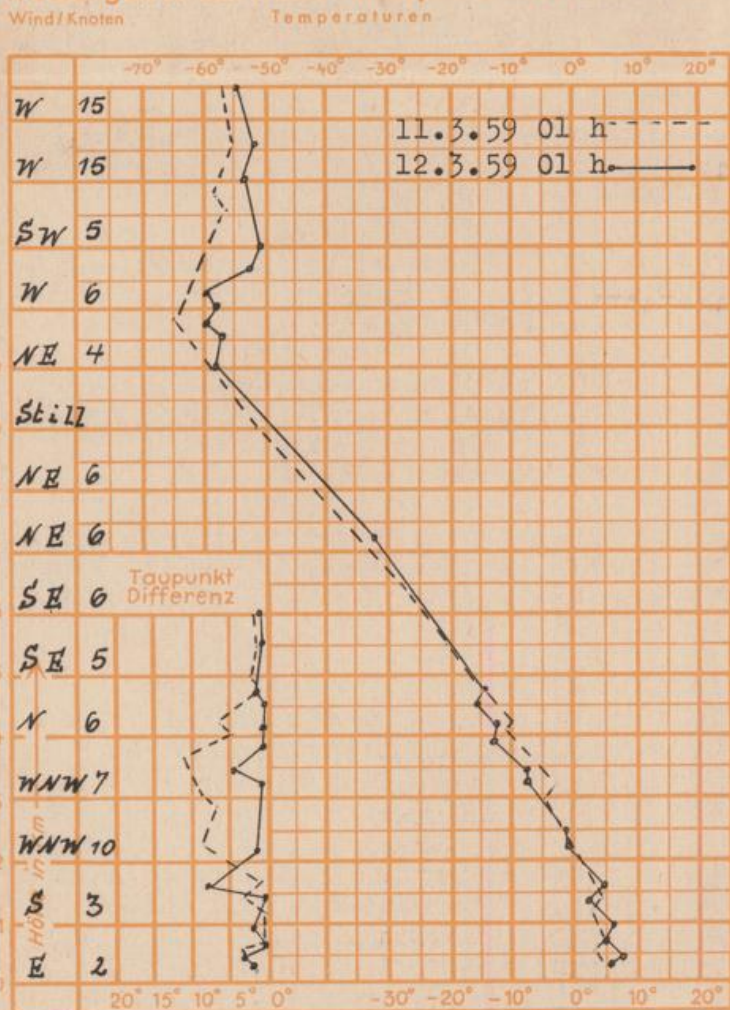
Luftdruck 7 <sup>h</sup>	Höhe	mm	auf Meereshöhe umgerechnet mm	mb
Frankfurt/M.	109	747.7	757.8	1010.3
Offenbach	111	746.1	756.4	1008.4
Gießen	193	738.5	756.5	1008.5
Trier	273	731.7	756.5	1008.6

Erdbodentemperaturen	10 cm Tiefe	20 cm Tiefe	50 cm Tiefe	100 cm Tiefe
Kassel	4.2	4.7	5.4	5.0 °C
Gießen	3.8	4.7	5.7	5.4 °C
Offenbach	4.2	5.0	6.4	6.7 °C
Darmstadt	3.3	3.4	4.9	4.8 °C

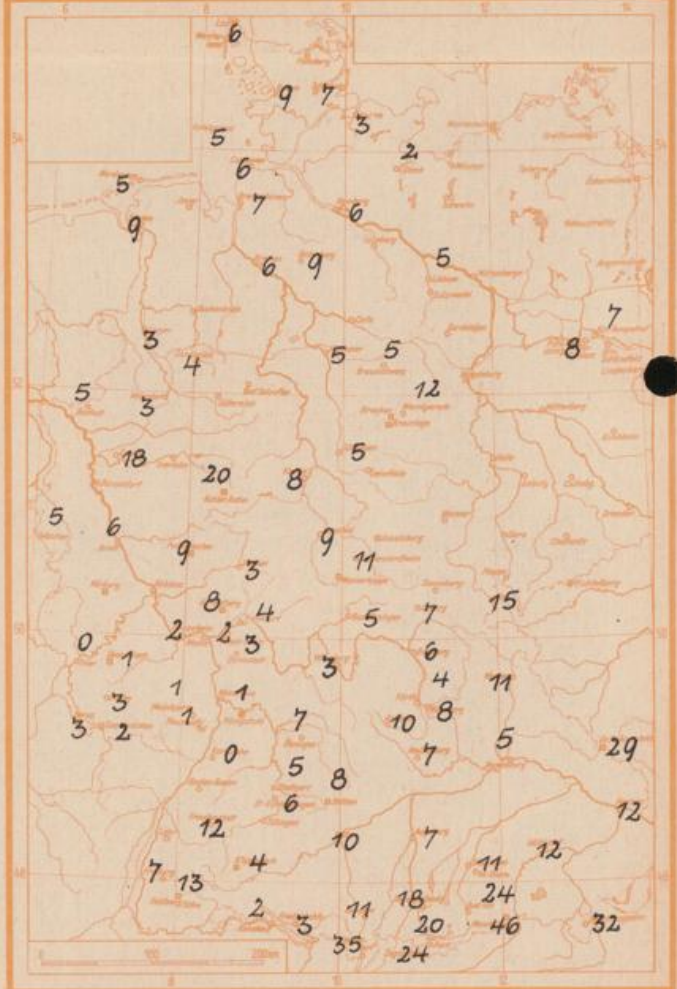
Sonnenaufgang am 13.3.59 in Frankfurt/Main 0645 Uhr, Untergang 1825 Uhr MEZ  
 Mondaufgang am 13.3.59 (4 Tage v.I.Viertel) 0823 Uhr, Untergang 2248 Uhr MEZ

Langjähriges Temperaturmittel der Jahre 1851-1930 in Frankfurt/M. gestern 4.4 °C

### Messungen in der freien Atmosphäre über Stuttgart



### Niederschlagsmengen im Februar 1959 in Liter/qm



Auskünfte und Beratungen für Hessen durch das Wetteramt Frankfurt in Offenbach (Offenbach, Frankfurter Str. 135, Telefon 80329), außerdem durch Vermittlung der Dienststellen Darmstadt (Telefon 4720), Geisenheim (Telefon Rudesheim 9372), Gießen (Telefon 2119), Kassel (Telefon 15452), Bad Hersfeld (Telefon 2388). Für Rheinland-Pfalz: durch das Wetteramt Trier/Mosel (Telefon Trier 2727). - Automatische Ansagedienste: Wettervorhersage Rhein-Main-Gebiet (Telefon 1164), Reise- bzw.