

Wetterkarte

Amtsblatt des Wetteramtes Frankfurt in Offenbach am Main

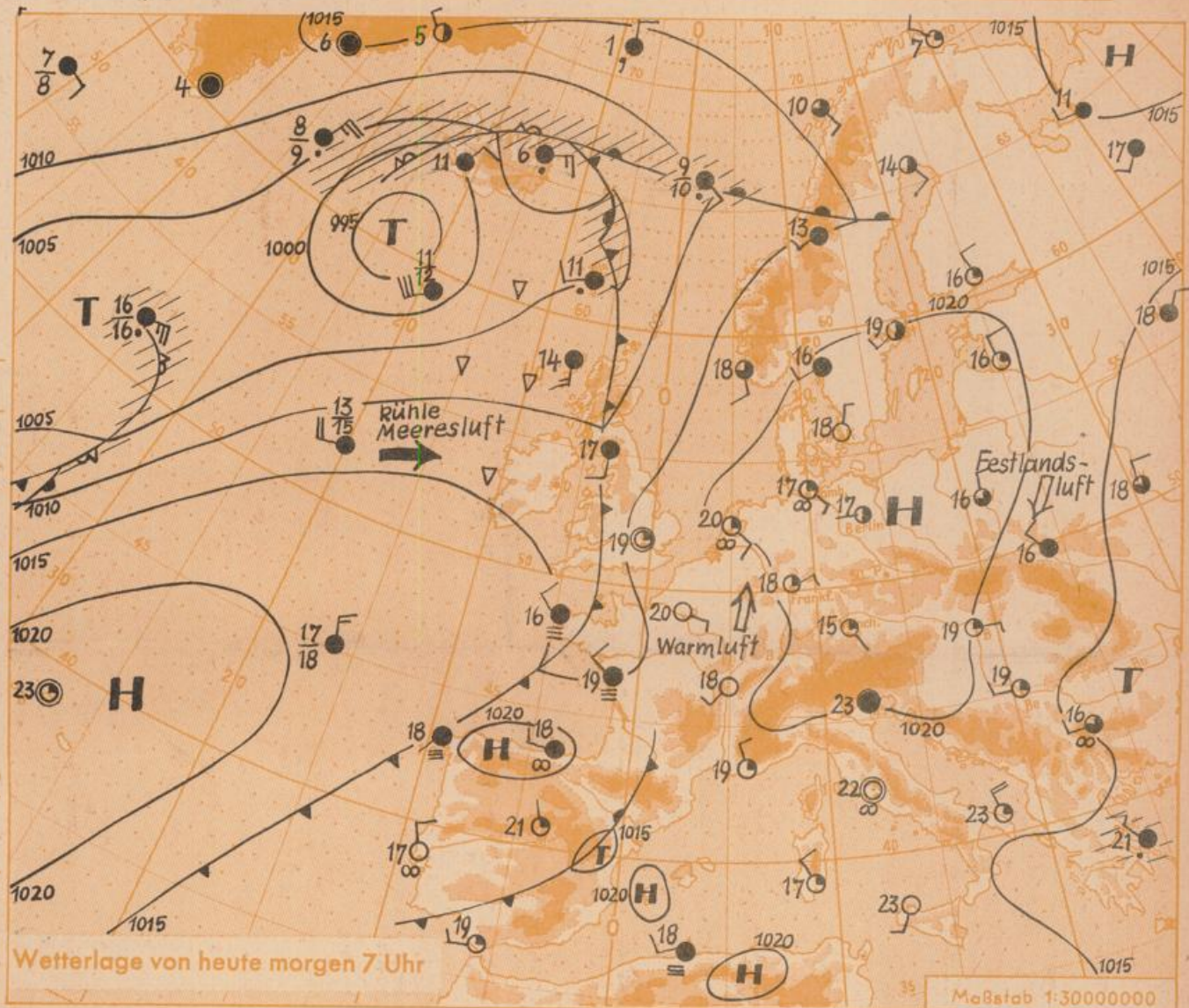
Bei unregelmäßiger Lieferung sind Beschwerden immer an das Zustellpostamt zu richten

Offenbach am Main
Frankfurter Straße 135 · Telefon 8 03 29

Verlagsort: Frankfurt am Main
Erscheint täglich, Postbezug monatlich 2,— DM

Jahrgang 1959 S o n n t a g , den 5. Juli 1959 12 Uhr Nummer 186

- Legende
- Wolkenlos
 - ☉ heiter
 - ☁ 1/2 bedeckt
 - ☁ wolkig
 - ☁ bedeckt
 - ☁ Dunst
 - ☁ Nebel
 - ☁ Niesel
 - ☁ Regen
 - ☁ Schneefall
 - ☁ Schauer
 - ☁ Graupeln
 - ☁ Hagel
 - ☁ Gewitter
 - ☁ Niederschlagsgebiet
 - Temperatur
 - Wassertemp.
- Windgeschwindigkeit
- | Symbol | m/sec | km/h |
|--------|-------|-------|
| ○ | 1 | 1-5 |
| ○ | 2,5 | 6-13 |
| ○ | 5 | 14-22 |
| ○ | 7,5 | 23-31 |
| ○ | 10 | 32-40 |
| ○ | 22,5 | 77-85 |
| ○ | 25 | 86-94 |
- 5 km/h = 1 Knoten
- Fronten mit
- ☐ wärmung Abkühlung
 - ☐ wärmung (Warmfront)
 - ☐ Abkühlung (Kaltfront)
- nur in der Höhe
- ☐ Okklusion
 - ☐ Konvergenzlinie
- ☐ Warme Luftströmung
- ☐ Kalte Luftströmung
- Die Linien verbinden Orte, die gleichem, auf deutsches Maß umgerechneten Luftdruck in Millibar, 1000 mb = 750 mm



Wetterlage von heute morgen 7 Uhr

Maßstab 1:30000000

Der Schwerpunkt des festländischen Hochdruckgebietes verlagerte sich übers Wocnenende weiter ostwärts. Dabei lösten sich die Wolkenfelder der quer durch Deutschland verlaufenden Luftmassengrenze weitgehend auf. Der Wind drehte auf Südost und bei kräftiger Sonneneinstrahlung stiegen die Temperaturen bis zum Nachmittag örtlich bis zu 30 Grad an. Sie werden am Montag noch etwas höher ansteigen.

Der ostatlantische Störungsausläufer erreichte Westfrankreich. Mit ihm dringt feuchtere Luft ostwärts vor. Sie wird am Montag schon dem Westen des Bundesgebietes vorübergehend stärkere Bewölkung bringen und örtlich Gewitter verursachen, die unser Gebiet erfassen können. Da rasch eine Hochdruckzelle nachfolgt, stellt sich im weiteren Verlauf erneut sonniges Wetter mit nur wenig niedrigeren Temperaturen ein.

Wetterkarte
Heckersstr. 24
6
23

Wettermeldungen von heute morgen 7^h

Station	Höhe NN	Wetter	Wind km/h	7 Uhr	Temperatur °C				Sonnenschein, gestern in Stdn.	Niederschlag in 24 Stdn. mm	Schneehöhe cm
					höchste gestern	Mittel gestern	Tiefstwert der Nacht 2 m Höhe	am Boden			
Frankfurt-Stadt	103	heiter	NNE 7	19	27	21.0	15	14	8.0	-	
Frankfurt-Flughafen	110	heiter	ENE 11	18	27	20.2	16	14	9.6	-	
Offenbach/M.	99	heiter	NE 4	17	26	20.4	15	13	9.4	-	
Darmstadt-Bismarckturm	265	heiter	E 14	17	25	20.3	16	14	10.5	-	
Geisenheim	109	wolkenlos	NE 4	19	27	21.1	14	12	10.3	-	
Gießen	185	wolkenlos	N 4	16	26	20.2	14	11	10.1	-	
Kassel	198	heiter	N 4	14	24	18.9	11	9	10.4	0.3	
Bad Hersfeld	216	heiter	still	12	25	19.6	10	9	9.2	-	
Mannheim	97	heiter	NNW 4	17	28	21.9	15	14	11.3	-	
Neustadt/Weinstr.	140	heiter	still	15	27	21.0	14	13	10.9	-	
Trier	265	heiter	NE 5	16	27	20.8	15	13	13.7	-	
Koblenz	97	heiter	S 5	17	28	22.2	15	x	11.1	-	
Saarbrücken	334	wolkenlos	ENE 16	17	25	20.3	16	12	13.3	-	
Weinbiet über Neustadt	553	heiter	E 13	18	23	18.8	15	13	9.0	-	
Nürnberg	611	heiter	SE 9	17	23	18.6	15	13	x	-	
Kleiner Feldberg Ts.	807	heiter	SE 18	16	26	16.6	14	11	11.1	0.0	
Wasserkuppe Rhön	921	heiter	SE 16	14	18	14.2	12	8	7.6	-	

Luftdruck 7 ^h	Höhe	mm	auf Meereshöhe umgerechnet mm	mb
Frankfurt/M.	109	756.5	766.2	1021.5
Offenbach	111	755.8	765.8	1020.9
Gießen	193	748.6	765.9	1021.1
Trier	273	741.3	765.5	1020.5

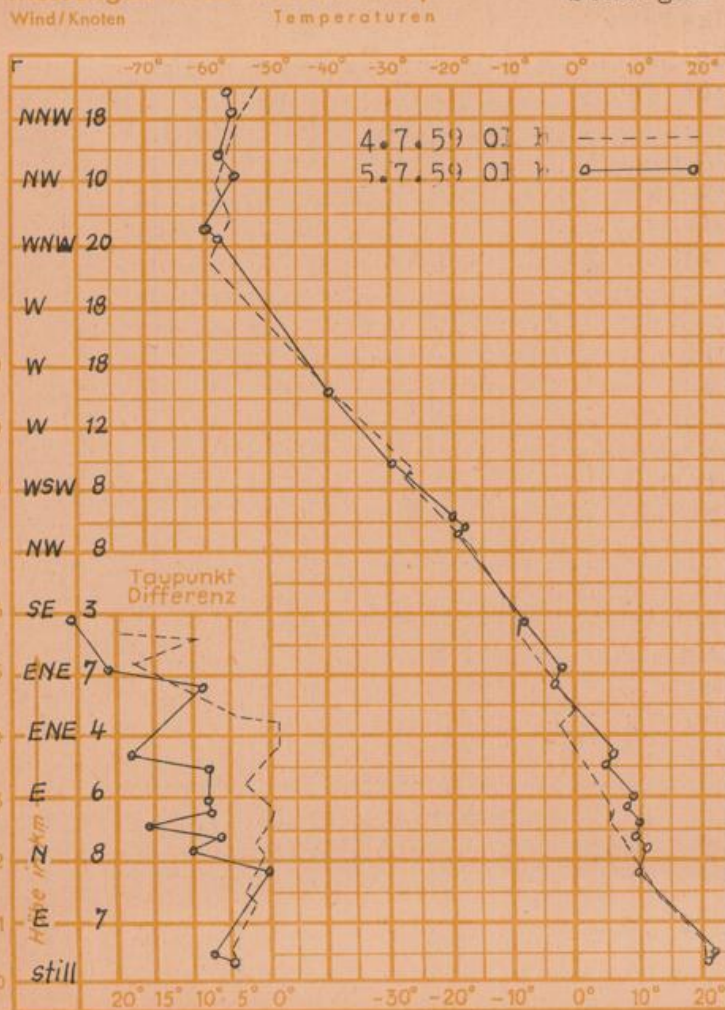
Sonnenaufgang am 6.7.59 in Frankfurt/Main
 Mondaufgang am 6.7.59 (Neumond)

Erdbodentemperaturen	10 cm Tiefe	20 cm Tiefe	50 cm Tiefe	100 cm Tiefe
Kassel	15.8	17.9	17.6	16.0 °C
Gießen	17.8	18.4	18.9	16.8 °C
Offenbach	18.8	19.2	19.9	18.4 °C
Darmstadt	17.4	17.9	17.8	15.6 °C

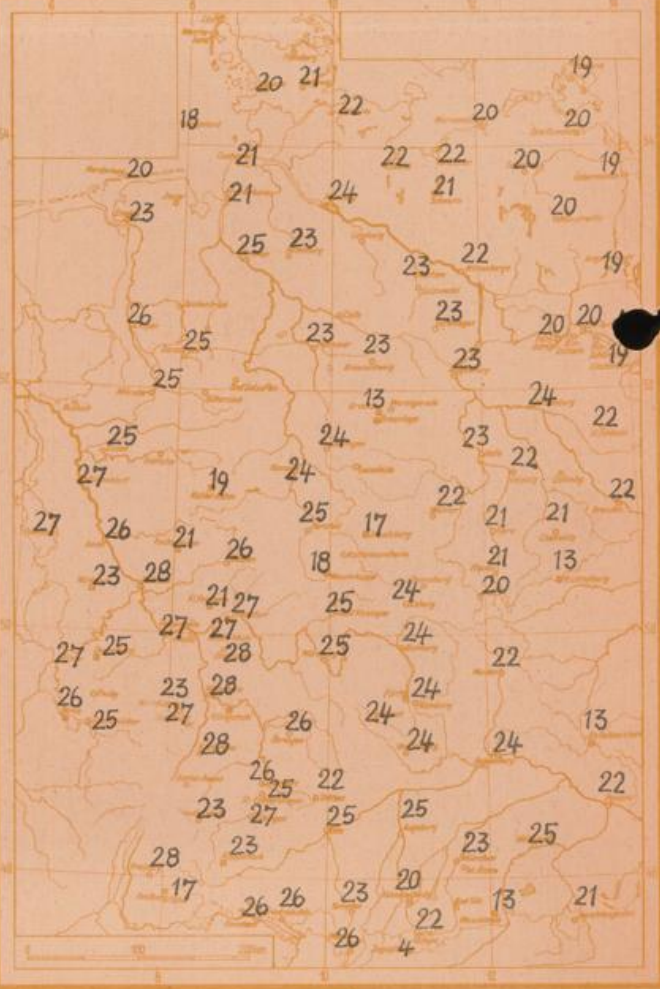
0423 Uhr, Untergang 2036 Uhr MEZ
 0504 Uhr, Untergang 2027 Uhr MEZ

Langjähriges Temperaturmittel der Jahre 1851-1930 in Frankfurt/M. gestern 18.6 °C

Messungen in der freien Atmosphäre über Stuttgart



Höchsttemperaturen gestern in C Grad



Auskünfte und Beratungen für Hessen durch das Wetteramt Frankfurt in Offenbach (Offenbach, Frankfurter Str. 135, Telefon 80329), außerdem durch Vermittlung der Dienststellen Darmstadt (Telefon 74720), Geisenheim (Telefon Rüdelsheim 9372), Gießen (Telefon 2119), Kassel (Telefon 15452), Bad Hersfeld (Telefon 2388). Für Rheinland-Pfalz: durch das Wetteramt Trier, Mosel (Telefon Trier 2727). - Automatische Ansaagedienste: Wettervorhersage Rhein-Main-Gebiet (Telefon 1164), Reise- bzw.