

Wetterkarte

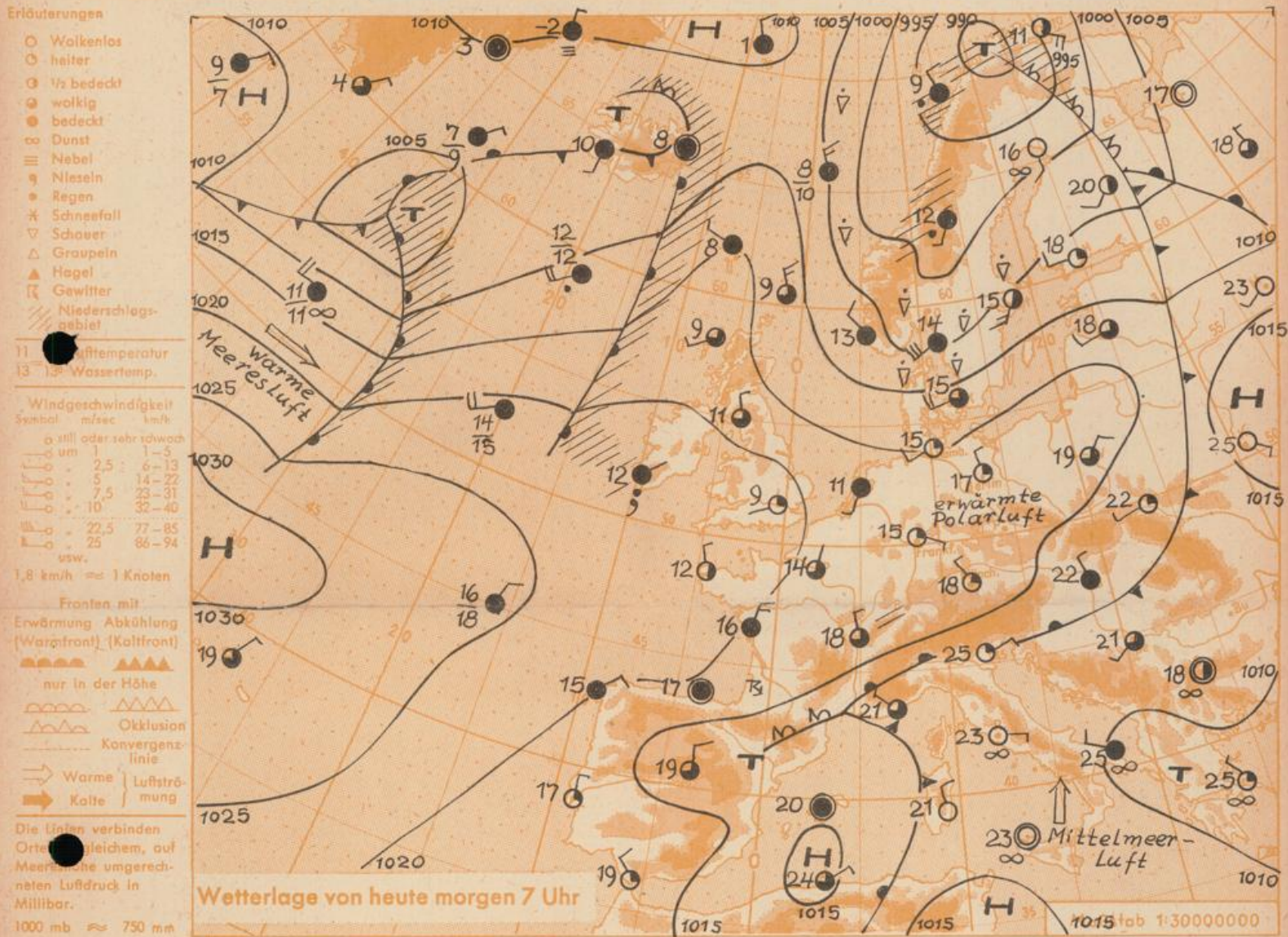
Amtsblatt des Wetteramtes Frankfurt in Offenbach am Main

Bei unregelmäßiger Lieferung sind Beschwerden immer an das Zustellpostamt zu richten

Offenbach am Main
Frankfurter Straße 135 · Telefon 8 03 29

Verlagsort: Frankfurt am Main
Erscheint täglich, Postbezug monatlich 2,— DM

Jahrgang 1959 Dienstag, den 14. Juli 1959 12 Uhr Nummer 195



Auf der Rückseite des zum nördlichen Skandinavien abgewanderten Tiefdruckgebietes ist nunmehr etwas kühlere Meeresluft nach Deutschland eingedrungen. So erreichten gestern die Temperaturen im Küstengebiet kaum 20 Grad und lagen im übrigen Bundesgebiet um rund 10 Grad tiefer als an den Vortagen.

Mit dem Vorstoss eines Hochdruckkeils aus Westen ist innerhalb der Meeresluft rasche Stabilisierung eingetreten, so dass es nicht mehr zur Ausbildung von Schauern kommen kann. Da sich der Hochdruckkeil überdies noch etwas verstärken wird, dürfte sein Einfluss in den nächsten Tagen vorherrschend bleiben. Die an seiner Nordflanke vom Atlantik heranziehenden schwachen Störungen werden daher in unserem Raum keine wesentlichen Aufgleitvorgänge verursachen können.

Vorhersage für Hessen und Rheinland-Pfalz, gültig bis Donnerstag, 16.7.59, früh:

Heiter bis wolkig, trocken. Mittagstemperaturen um 25 Grad, Tiefstwerte nachts um 12 Grad. Vorherrschend schwacher Nordostwind.

Weitere Aussichten: Trocken und etwas wärmer.

Heckers
Wetterkarte

9
23

Wettermeldungen von heute morgen 7^h

Station	Höhe NN	Wetter	Wind km/h	7 Uhr	Temperatur °C			Sonnenschein, gestern in Std.	Niederschlag in 24 Std. mm	Schneehöhe cm
					höchste gestern	Mittel gestern	Tiefstwert der Nacht 2m Höhe am Boden			
Frankfurt-Stadt	103	heiter	NEE 10	17	26	20.9	13	11	13.3	-
Frankfurt-Flughafen	110	heiter	E 4	15	25	19.1	10	7	15.2	-
Offenbach/M.	99	heiter	ENE 5	15	26	20.4	11	9	13.3	-
Darmstadt-Bismarckturm	265	heiter	ENE 7	14	26	20.1	13	11	13.9	-
Geisenheim	109	heiter	SW 6	16	25	18.6	11	9	13.8	-
Gießen	185	heiter	NW 4	11	24	19.3	10	8	13.1	-
Kassel	198	heiter	N 2	12	24	19.4	10	8	12.6	-
Bad Hersfeld	216	heiter	NW 4	9	25	18.5	8	7	14.3	-
Mannheim	97	heiter	N 9	14	26	20.7	12	12	13.4	-
Neustadt/Weinstr.	140	heiter	WNW 4	14	25	19.4	13	12	10.9	-
Trier	265	wolzig	NNE 4	12	23	17.7	10	9	13.5	-
Koblenz	97	wolzig	S 11	14	26	20.5	12	x	13.6	-
Saarbrücken	334	wolzig	ENE 13	15	23	17.6	12	7	12.9	-
Weinbiet über Neustadt	553	heiter	N 14	15	24	17.4	14	11	13.4	-
Nürburg	611	bedeckt	ESE 5	13	20	15.2	11	9	x	-
Kleiner Feldberg Ts.	807	heiter	NNE 9	14	20	14.1	11	6	13.6	-
Wasserkuppe Rhön	921	heiter	N 13	13	18	13.6	11	7	13.3	-

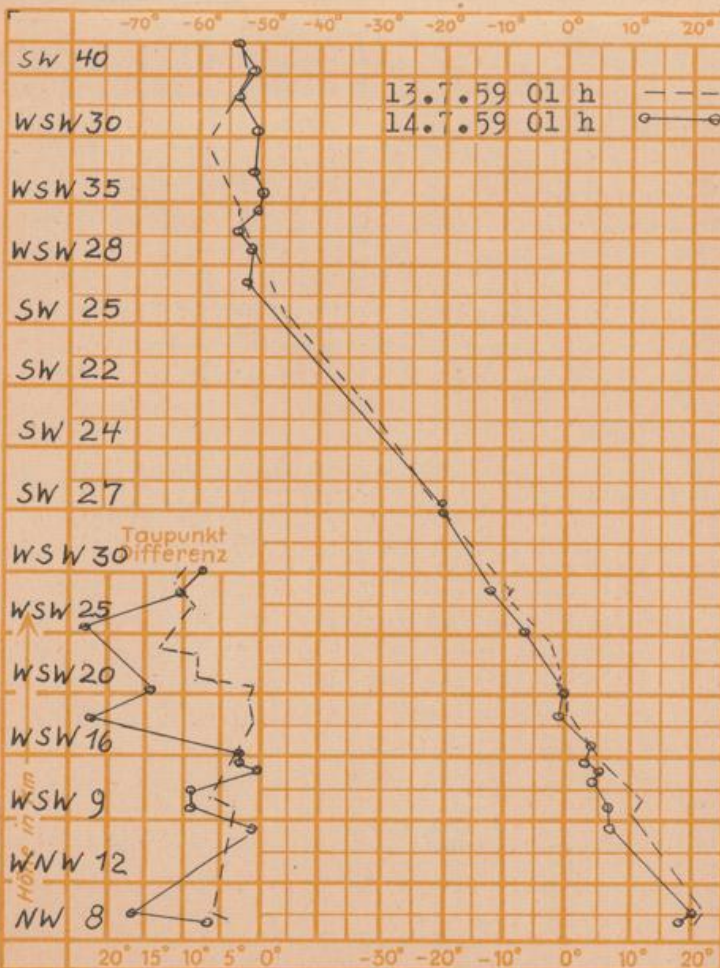
Luftdruck 7 ^h	Höhe	mm	auf Meereshöhe umgerechnet mm	umgerechnet mb
Frankfurt/M.	109	754.1	763.8	1018.3
Offenbach	111	753.6	763.6	1018.0
Gießen	193	746.5	764.0	1018.6
Trier	273	739.9	764.4	1019.1

Erdbodentemperaturen	10 cm Tiefe	20 cm Tiefe	50 cm Tiefe	100 cm Tiefe
Kassel	18.9	21.4	21.5	18.3°C
Gießen	18.8	20.8	22.4	19.6°C
Offenbach	20.7	22.1	24.4	21.3°C
Darmstadt	18.5	19.9	21.8	18.2°C

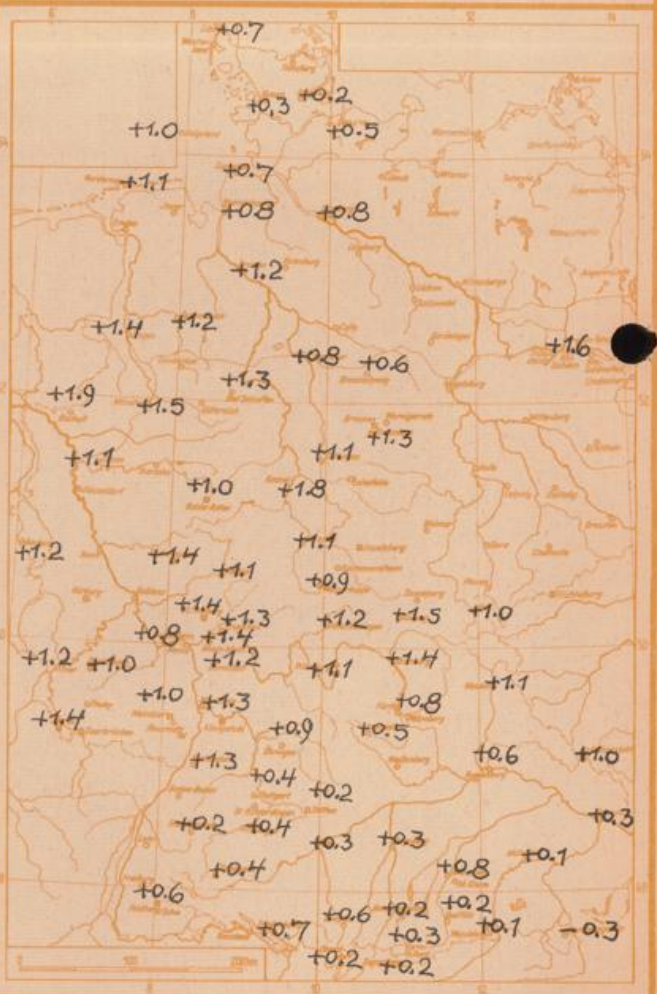
Sonnenaufgang am 15.7.59 in Frankfurt/Main 0431 Uhr, Untergang 2030 Uhr MEZ
 Mondaufgang am 15.7.59 2 Tage n.I.Viertel 1523 Uhr, Untergang 0034 Uhr MEZ

Langjähriges Temperaturmittel der Jahre 1851-1930 in Frankfurt/M. gestern 19.4 °C

Messungen in der freien Atmosphäre über Stuttgart
 Wind / Knoten Temperaturen



Abweichung des Temperaturmittels vom Normalwert im Juni 1959



Auskünfte und Beratungen für Hessen durch das Wetteramt Frankfurt in Offenbach (Offenbach, Frankfurter Str. 135, Telefon 80329), außerdem durch Vermittlung der Dienststellen Darmstadt (Telefon 74720), Geisenheim (Telefon Rüdesheim 9372), Gießen (Telefon 2119), Kassel (Telefon 15452), Bad Hersfeld (Telefon 2388). Für Rheinland-Pfalz: durch das Wetteramt Trier/Mosel (Telefon Trier 2727). - Automatische Ansagedienste: Wettervorhersage Rhein-Main-Gebiet (Telefon 1164). Reise- bzw.