

Wetterkarte

Amtsblatt des Wetteramtes Frankfurt in Offenbach am Main

Bei unregelmäßiger Lieferung sind Beschwerden immer an das Zustellpostamt zu richten

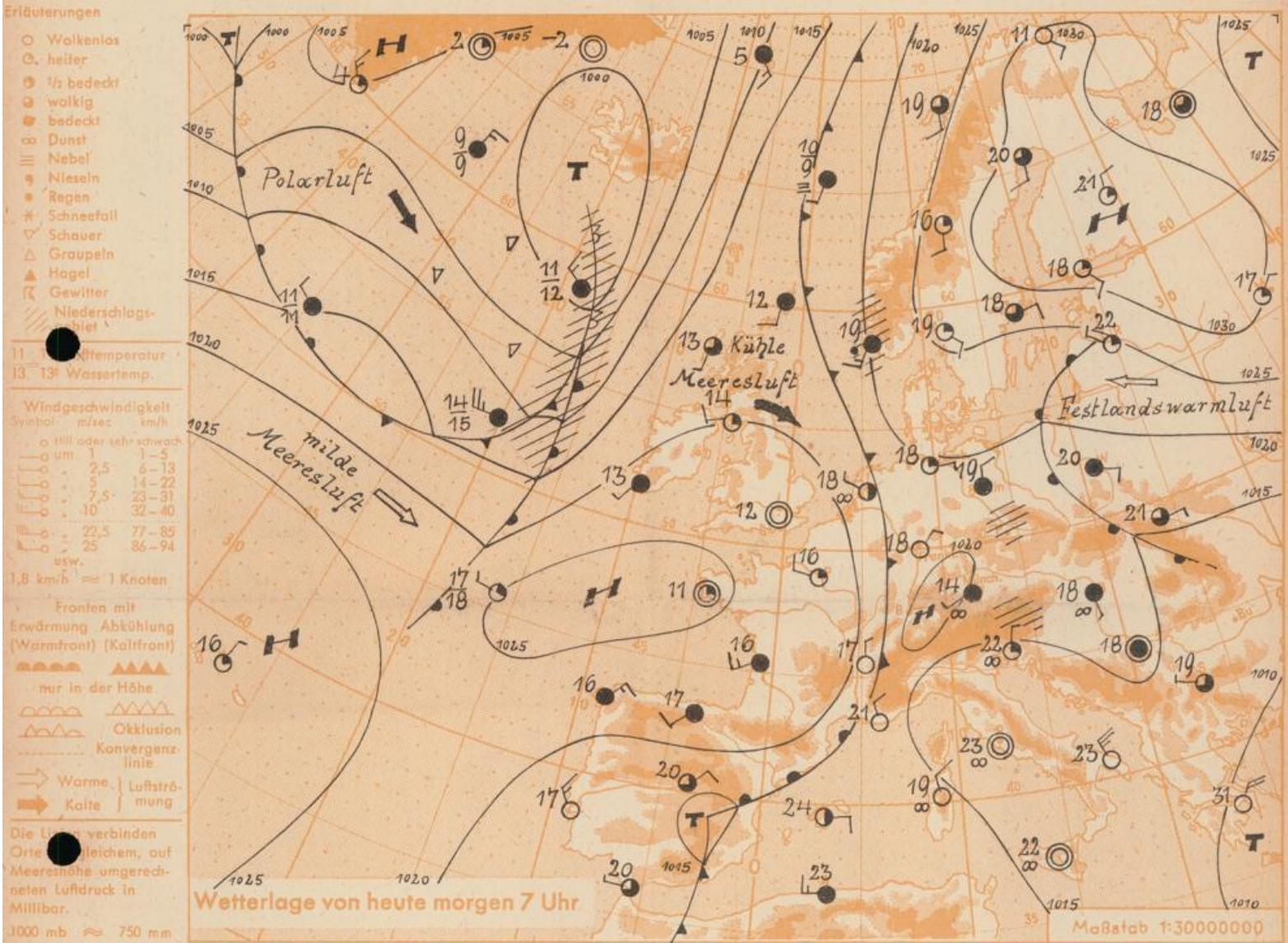
Offenbach am Main
Frankfurter Straße 135 · Telefon 8 03 29

Verlagsort: Frankfurt am Main
Erscheint täglich, Postbezug monatlich 2,— DM

Jahrgang 1959

S o n n t a g , den 19. Juli 1959 12 Uhr

Nummer 200



Die Tiefdruckrinne über Frankreich und den Britischen Inseln verlagerte sich rascher als erwartet ostwärts. Sie brachte aber keine wesentliche Unterbrechung des sonnigen und hochsommerlich warmen Wetters, da sich vom Azorenhoch eine Zelle abspaltete, die ihren Einfluss rasch auf unseren Vorhersage- raum ausdehnte. Die Ausläufer des nordatlantischen Tiefdruckgebietes werden noch immer über England und die Nordsee hinweg in Richtung Skandinavien abgedrängt. Nachhaltige Regenfälle sind daher auch in den nächsten Tagen nicht in Aussicht.

Wetterwarte
 Heckerstr. 24
 6
 23

Wettermeldungen von heute morgen 7^h

Station	Höhe NN	Wetter	Wind km/h	7 Uhr	Temperatur °C				Sonnenschein, gestern in Stdn.	Niederschlag in 24 Stdn. mm	Schneehöhe cm
					höchste gestern	Mittel gestern	Tiefstwert der Nacht 2m Höhe	am Boden			
Frankfurt-Stadt	103	wolkenlos	still	20	32	24.3	17	15	13.4	-	
Frankfurt-Flughafen	110	wolkenlos	NE 7	18	30	23.3	16	12	14.0	-	
Offenbach/M.	99	wolkenlos	NE 2	18	30	23.6	15	13	14.4	-	
Darmstadt-Bismarckturm	265	wolkenlos	still	18	30	22.6	16	15	14.9	-	
Geisenheim	109	wolkenlos	NW 3	19	30	22.5	15	13	13.9	-	
Gießen	185	wolkenlos	still	15	30	21.7	13	12	12.4	-	
Kassel	198	wolkenlos	still	16	29	21.6	14	12	13.3	-	
Bad Hersfeld	216	wolkenlos	S 2	12	28	19.7	11	10	11.4	-	
Mannheim	97	wolkenlos	N 1	18	30	22.7	15	14	13.7	-	
Neustadt/Weinstr.	140	wolkenlos	still	15	30	22.1	15	13	12.6	-	
Trier	265	wolkenlos	NNE 1	14	30	21.7	14	12	13.1	-	
Koblenz	97	wolkenlos	S 11	17	30	23.4	16	x	14.8	-	
Saarbrücken	334	wolkenlos	NE 11	18	28	21.7	16	13	13.7	-	
Weinbiet über Neustadt	553	wolkenlos	E 14	18	26	20.8	15	13	14.3	-	
Nürnberg	611	wolkenlos	S 1	18	25	21.1	16	14	x	-	
Kleiner Feldberg Ts.	807	wolkenlos	SSE 11	18	24	16.8	14	10	14.5	-	
Wasserkuppe Rhön	921	wolkenlos	NNE 5	17	20	16.5	15	8	11.1	-	

Luftdruck 7 ^h	Höhe	mm	auf Meereshöhe umgerechnet mm	umgerechnet mb
Frankfurt/M.	109	755.1	764.7	1019.5
Offenbach	111	754.8	764.7	1019.5
Gießen	193	746.6	764.8	1019.6
Trier	273	740.9	765.2	1020.1

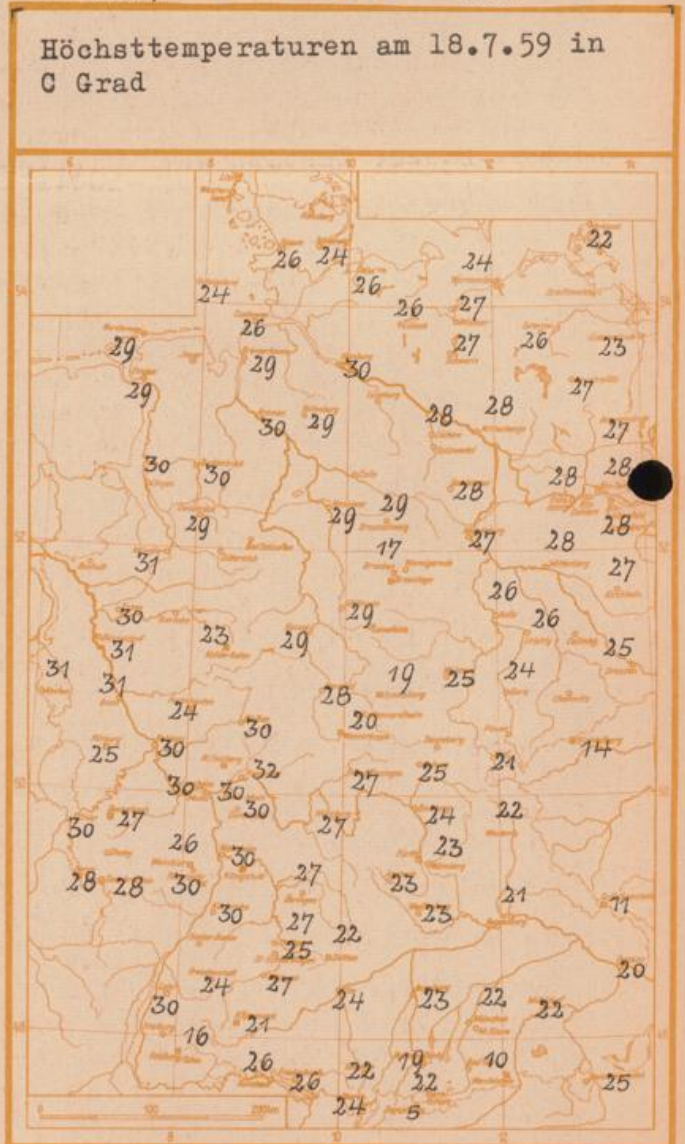
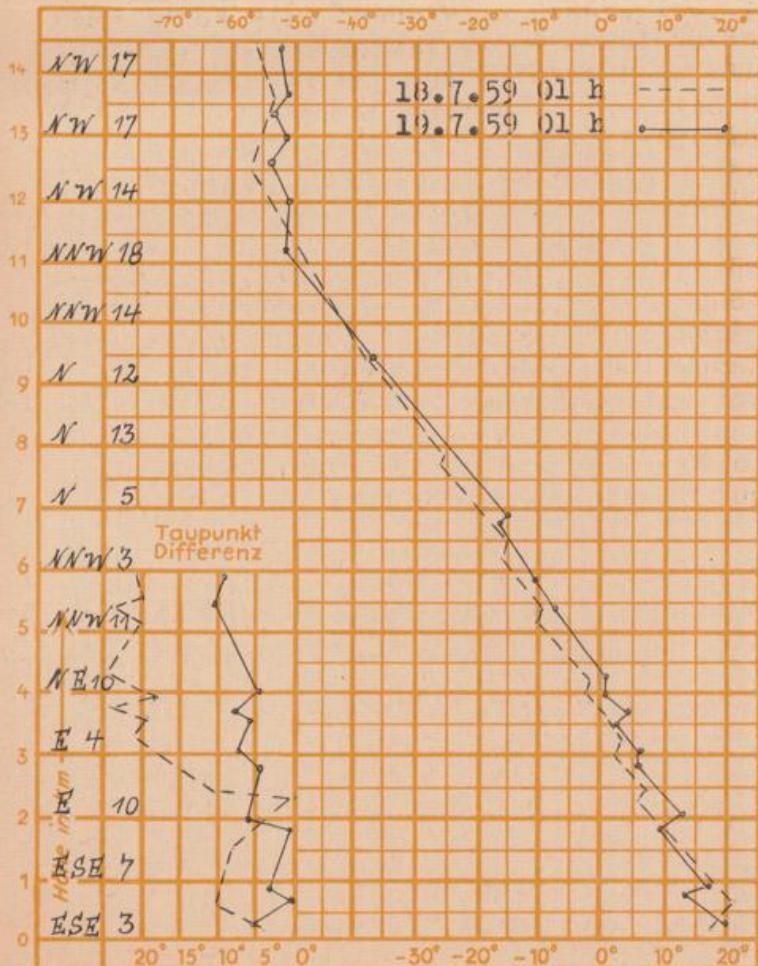
Erdbodentemperaturen	10 cm Tiefe	20 cm Tiefe	50 cm Tiefe	100 cm Tiefe
Kassel	21.0	22.7	21.2	18.3 °C
Gießen	21.2	22.2	22.9	19.7
Offenbach	23.2	24.0	24.8	21.5
Darmstadt	21.6	22.3	22.1	18.2 °C

Sonnenaufgang am 20.7.59 in Frankfurt/Main
 Mondaufgang am 20.7.59 (Vollmond)

0437 Uhr, Untergang 2025 Uhr MEZ
 2017 Uhr, Untergang 0509 Uhr MEZ

Langjähriges Temperaturmittel der Jahre 1851-1930 in Frankfurt/M. gestern 19.4 °C

Messungen in der freien Atmosphäre über Stuttgart
 Wind / Knoten Temperaturen



Auskünfte und Beratungen für Hessen durch das Wetteramt Frankfurt in Offenbach (Offenbach, Frankfurter Str. 135, Telefon 80329), außerdem durch Vermittlung der Dienststellen Darmstadt (Telefon 74720), Geisenheim (Telefon Rüdeshheim 9372), Gießen (Telefon 2119), Kassel (Telefon 15452), Bad Hersfeld (Telefon 2388). Für Rheinland-Pfalz: durch das Wetteramt Trier/Mosel (Telefon Trier 2727). - Automatische Ansaedienste: Wettervorhersage Rhein-Mosel-Gebiet (Telefon 1164) Reise- bzw.