

Wetterkarte

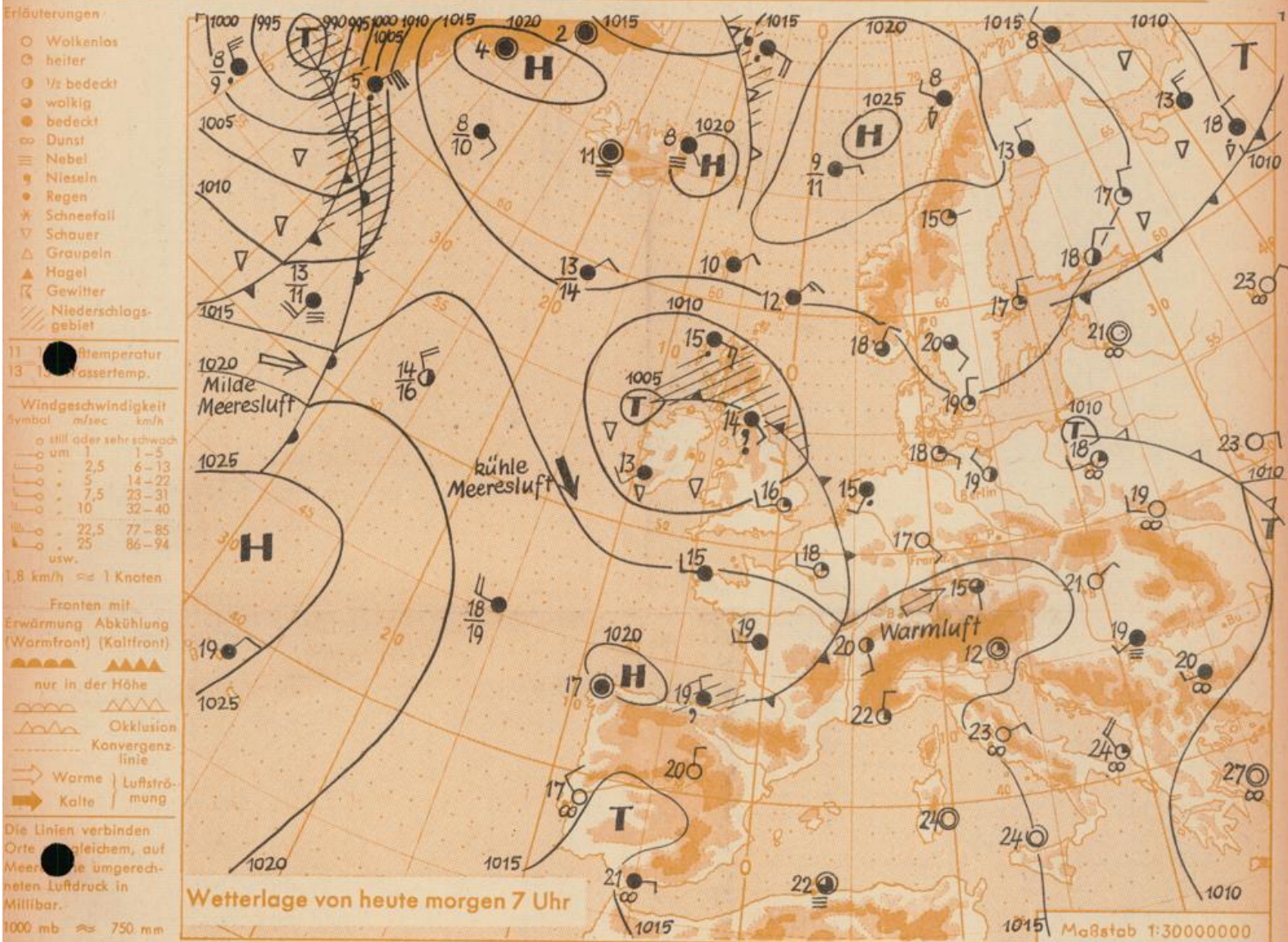
Amtsblatt des Wetteramtes Frankfurt in Offenbach am Main

Bei unregelmäßiger Lieferung sind Beschwerden immer an das Zustellpostamt zu richten

Offenbach am Main
Frankfurter Straße 135 · Telefon 8 03 29

Verlagsort: Frankfurt am Main
Erscheint täglich, Postbezug monatlich 2,— DM

Jahrgang 1959 Montag, den 27. Juli 1959 12 Uhr Nummer 208



Die Gewitter, die am Samstag/Sonntag über unserm Vorhersagebezirk niedergingen, hatten im allgemeinen nur mässige Stärke. Nur vereinzelt kam es zu Hagel. Die Regenmengen blieben im allgemeinen unter 10 mm, einzelne Stationen meldeten bis zu 15 mm.

Das ostatlantische Tiefdruckgebiet verlagerte sich inzwischen nach Irland. Der Kern des Tiefs wird am Dienstag über Mittelengland erwartet. Auf seiner Rückseite dringen etwas kühlere Meeresluftmassen zum Festland vor. Sie werden den Wetterablauf leicht wechselhaft gestalten, aber wie bisher meist nur einzelne Schauer und Gewitter bringen.

Vorhersage für Hessen und Rheinland-Pfalz, gültig bis Mittwoch, 29.7.59, früh:

Allmähliche Bewölkungszunahme, im Laufe des Nachmittags und abends vereinzelt Schauer, örtlich auch Gewitter. Schwül und heute nochmals sehr warm. Am Dienstag bei wechselnder Bewölkung und örtlichen Schauern nicht mehr ganz so warm, Höchsttemperaturen um 25 Grad, Tiefstwerte nachts bei 15 Grad. Schwacher bis mässiger Südwestwind.

Weitere Aussichten: Leicht veränderlich, warm

Wetterwarte
Heckerstr. 24

55

St. 23

Wettermeldungen von heute morgen 7^h

Station	Höhe NN	Wetter	Wind km/h	7 Uhr	Temperatur °C			Sonnenschein gestern in Stdn.	Niederschlag in 24 Stdn. mm	Schneehöhe cm
					höchste gestern	Mittel gestern	Tiefstwert der Nacht 2m Höhe am Boden			
Frankfurt-Stadt	103	heiter	still	19	32	22.8	17	16	11.5	0.2
Frankfurt-Flughafen	110	wolkenlos	ESE 5	17	32	23.3	16	13	11.2	0.0
Offenbach/M.	99	heiter	ESE 4	16	31	22.7	15	14	11.2	0.0
Darmstadt-Bismarckturm	265	wolkenlos	SW 18	16	29	21.0	16	14	8.5	0.0
Geisenheim	109	wolkenlos	SW 4	18	31	21.8	15	14	10.9	0.0
Gießen	185	heiter	still	16	30	20.6	16	15	11.8	3
Kassel	198	bedeckt	still	16	29	20.7	15	14	10.9	4
Bad Hersfeld	216	Nebel	still	17	29	20.4	15	14	8.5	4
Mannheim	97	wolkenlos	SE 7	18	31	23.0	17	14	10.5	-
Neustadt/Weinstr.	140	wolkenlos	still	16	28	20.1	16	13	9.0	4
Trier	265	heiter	still	15	29	22.6	15	14	12.6	-
Koblenz	97	wolkenlos	S 5	17	31	23.8	17	x	9.8	-
Saarbrücken	334	heiter	ESE 5	17	28	22.0	15	10	12.7	-
Weinbiet über Neustadt	553	wolkenlos	W 14	18	27	20.9	17	15	11.9	0.1
Nürnberg	611	wolkenlos	W 4	19	24	19.7	16	13	x	0.0
Kleiner Feldberg Ts.	807	wolkenlos	WNW 13	17	25	20.5	15	11	10.7	8
Wasserkuppe Rhön	921	heiter	SW 13	17	23	18.6	15	11	9.5	0.0

Luftdruck 7 h	Höhe	mm	auf Meereshöhe umgerechnet	
			mm	mb
Frankfurt/M.	109	750.9	760.5	1013.9
Offenbach	111	750.4	760.3	1013.6
Gießen	193	742.9	760.0	1013.2
Trier	273	736.8	760.8	1014.3

Erdbodentemperaturen	10 cm Tiefe	20 cm Tiefe	50 cm Tiefe	100 cm Tiefe
Kassel	21.1	23.1	22.6	19.5 C
Gießen	21.4	22.9	24.0	21.0 C
Offenbach	21.4	22.8	25.0	22.6 C
Darmstadt	20.2	21.2	22.6	19.4 C

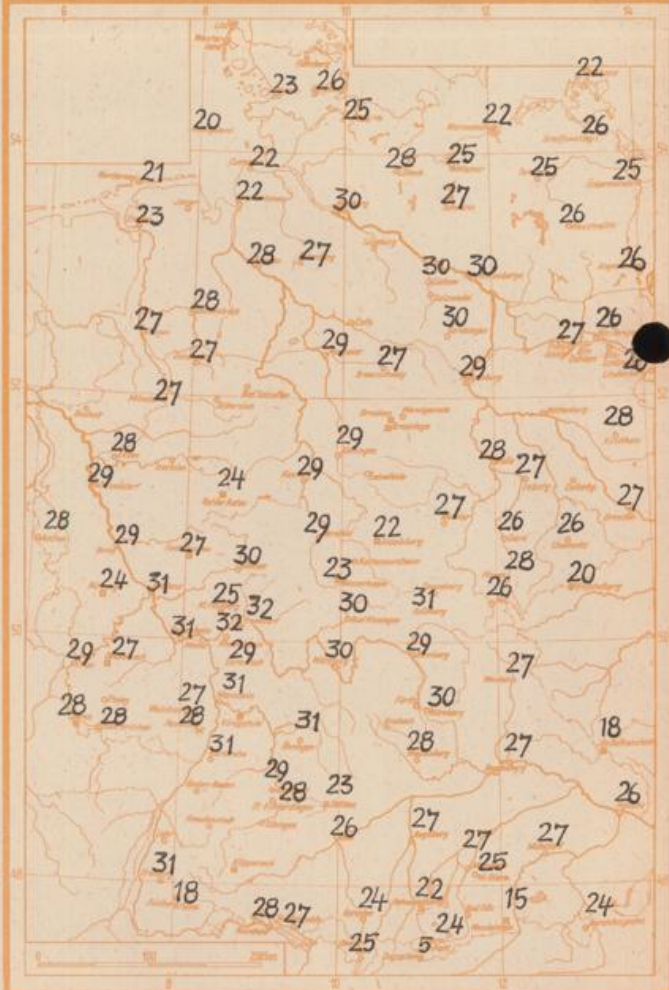
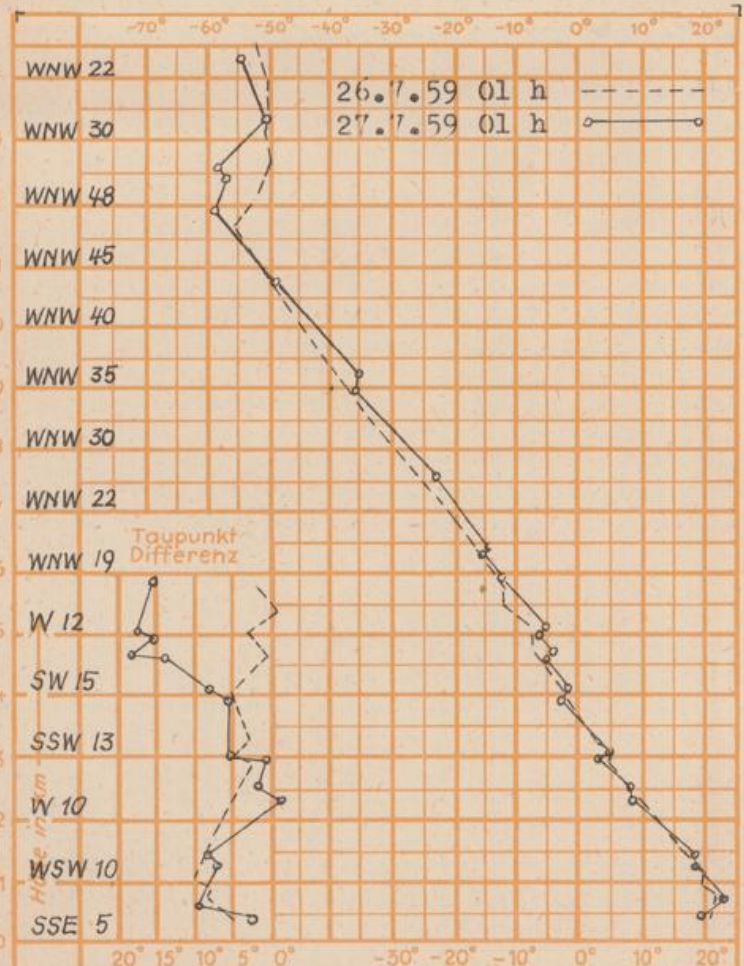
Sonnenaufgang am 28.7.59 in Frankfurt/Main
 Mondaufgang am 28.7.59 (1 Tag n.letzt.Vtl.)

0447 Uhr, Untergang 2015 Uhr MEZ
 ---- Uhr, Untergang 1404 Uhr MEZ

Langjähriges Temperaturmittel der Jahre 1851-1930 in Frankfurt/M. gestern 19.2 °C

Höchsttemperaturen am 26.7.59 in C Grad

Messungen in der freien Atmosphäre über Stuttgart



Auskünfte und Beratungen für Hessen durch das Wetteramt Frankfurt in Offenbach (Offenbach, Frankfurter Str. 135, Telefon 80329), außerdem durch Vermittlung der Dienststellen Darmstadt (Telefon 74720), Geisenheim (Telefon Rüdelsheim 9372), Gießen (Telefon 2119), Kassel (Telefon 15452), Bad Hersfeld (Telefon 2388). Für Rheinland/Pfalz: durch das Wetteramt Trier/Mosel (Telefon Trier 2727). - Automatische Ansaugdienste: Wettervorhersage Rhein-Main-Gebiet (Telefon 1164) Reize- bzw.