

Wetterkarte

Amtsblatt des Wetteramtes Frankfurt in Offenbach am Main

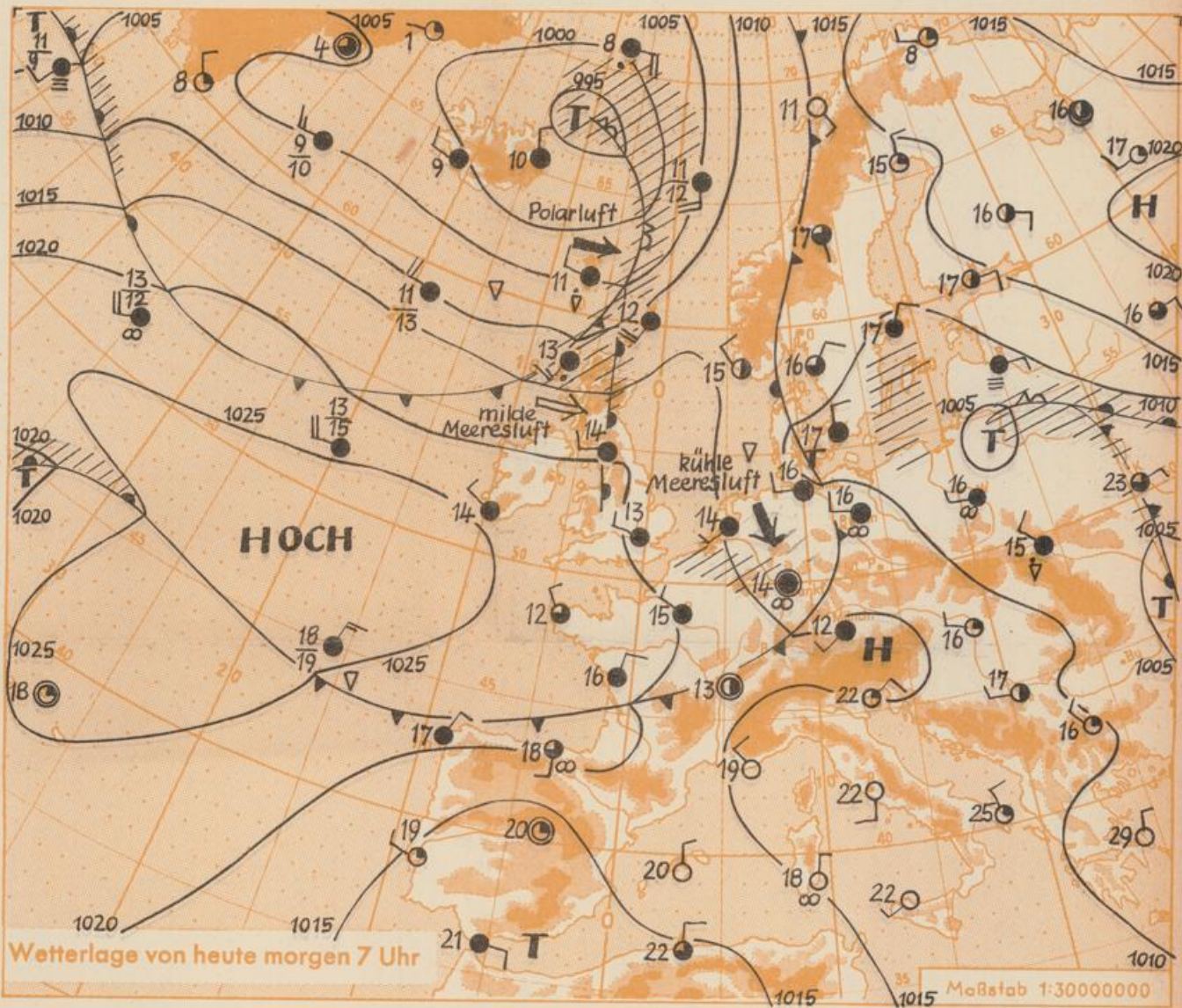
Bei unregelmäßiger Lieferung sind Beschwerden immer an das Zustellpostamt zu richten

Offenbach am Main
Frankfurter Straße 135 · Telefon 8 03 29

Verlagsort: Frankfurt am Main
Erscheint täglich, Postbezug monatlich 2,— DM

Jahrgang 1959 S o n n t a g , den 2. August 1959 12 Uhr Nummer 214

- Erläuterungen**
- Wolkenlos
 - heiter
 - 1/2 bedeckt
 - wolkig
 - bedeckt
 - ∞ Dunst
 - ≡ Nebel
 - Niesel
 - Regen
 - * Schneefall
 - ▽ Schauer
 - △ Gropeln
 - ▲ Hagel
 - ⚡ Gewitter
 - ▨ Niederschlagsgebiet
- 11 ● Lufttemp.
13 ● Wassertemp.
- Windgeschwindigkeit**
- | Symbol | m/sec | km/h |
|--------|-------------------------|-------|
| ○ | still oder sehr schwach | 1-5 |
| ○ | um 1 | 1-5 |
| ○ | 2,5 | 6-13 |
| ○ | 5 | 14-22 |
| ○ | 7,5 | 23-31 |
| ○ | 10 | 32-40 |
| ○ | 22,5 | 77-85 |
| ○ | 25 | 86-94 |
| ○ | usw. | |
- 1,8 km/h ≈ 1 Knoten
- Fronten mit:**
Erwärmung Abkühlung
(Warmfront) (Kaltfront)
- nur in der Höhe
 - Okklusion
 - Konvergenzlinie
 - Warme Luftströmung
 - Kalte Luftströmung
- Die Linien verbinden Orte, die gleichem, auf Meereshöhe umgerechneten Luftdruck in Millibar.
- 1000 m5 ≈ 750 mm



Der Schwerpunkt des hohen Luftdruckes bleibt über dem Ostatlantik erhalten. Mit den an der Nord- und Ostflanke des Hochs zum Festland wandernden Störungen wird weiterhin Meeresluft nach Deutschland geführt. Damit dauert das unbeständige Wetter bei den zur Zeit herrschenden Temperaturen zunächst an.

Schü.

Wettermeldungen von heute morgen 7^h

Station	Höhe NN	Wetter	Wind km/h	Temperatur °C						Sonnenscheind. gestern in Stdn.	Niederschlag in 24 Stdn. mm	Schneehöhe cm
				7 Uhr	höchste gestern	Mittel gestern	Tiefstwert der Nacht 2m Höhe am Boden					
Frankfurt-Stadt	103	bedeckt	SSW 2	15	18	16.5	14	13	0.1	0.2		
Frankfurt-Flughafen	110	bedeckt	still	14	18	16.2	14	11	0.0	1		
Offenbach/M.	99	bedeckt	still	14	19	15.9	13	12	0.7	0.6		
Darmstadt-Bismarckturm	265	bedeckt	SSW 11	14	15	14.3	13	13	0.0	6		
Geisenheim	109	Regen	W 6	15	21	16.5	14	13	1.6	2		
Gießen	185	Regen	still	13	19	16.2	12	11	0.5	0.2		
Kassel	198	bedeckt	W 4	13	22	17.3	12	10	4.2	0.3		
Bad Hersfeld	216	bedeckt	still	12	22	16.2	11	10	3.1	16		
Mannheim	97	bedeckt	SE 9	15	18	15.8	14	13	0.0	14		
Neustadt/Weinstr.	140	Regen	W 4	15	22	18.0	15	14	4.0	0.0		
Trier	265	n.Regen	WSW 11	13	19	16.1	13	13	1.6	8		
Koblenz	97	bedeckt	S 2	15	20	17.8	14	x	0.4	4		
Saarbrücken	334	n.Regen	WNW 13	13	20	15.7	13	11	2.7	0.1		
Weinbiet über Neustadt	553	Regen	SW 14	13	20	13.9	13	12	3.8	0.0		
Nürburg	611	Nebel	SW 9	11	17	13.5	11	11	x	1		
Kleiner Feldberg Ts.	807	bedeckt	W 7	11	12	11.1	9	7	0.0	5		
Wasserkuppe Rhön	921	bedeckt	SW 9	10	13	10.6	8	7	1.7	9		

Luftdruck 7 ^h	Höhe	mm	auf Meereshöhe umgerechnet	
			mm	mb
Frankfurt/M.	109	751.0	760.8	1014.2
Offenbach	111	750.7	760.7	1014.1
Gießen	193	742.8	760.1	1013.3
Trier	273	737.2	761.5	1015.2

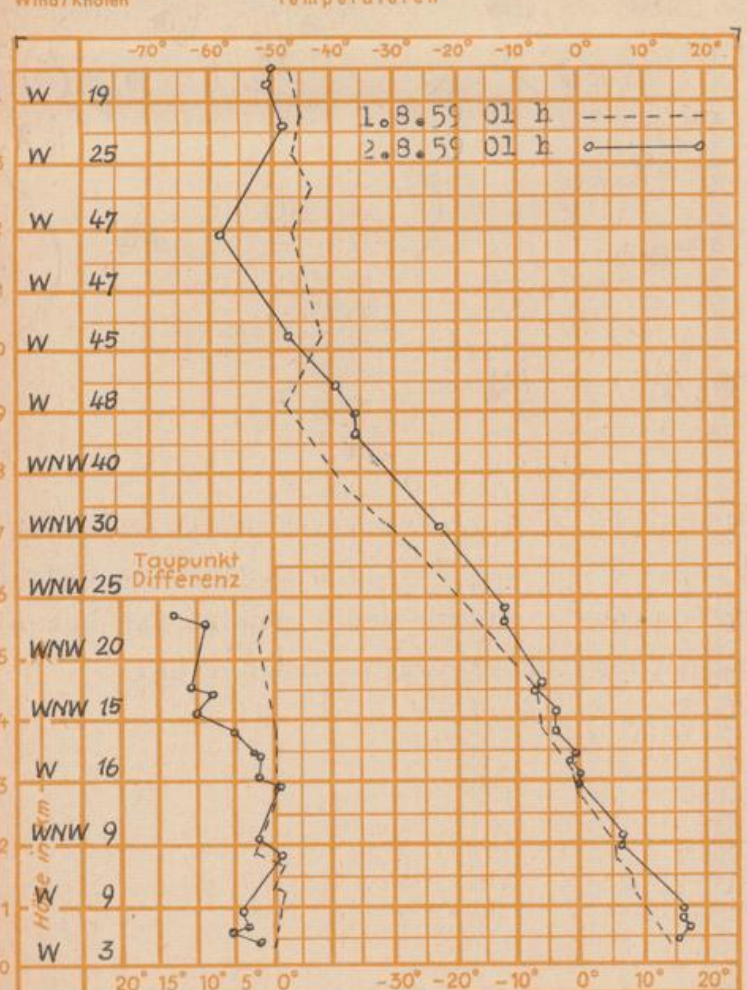
Erdbodentemperaturen	10 cm Tiefe	20 cm Tiefe	50 cm Tiefe	100 cm Tiefe
Kassel	15.6	17.6	19.3	18.8 °C
Gießen	15.1	16.1	18.3	19.0 °C
Offenbach	16.9	17.7	20.2	20.9 °C
Darmstadt	15.4	16.0	18.1	18.3 °C

Sonnenaufgang am 3.8.59 in Frankfurt/Main
 Mondaufgang am 3.8.59 (1 Tag vor Neumond)

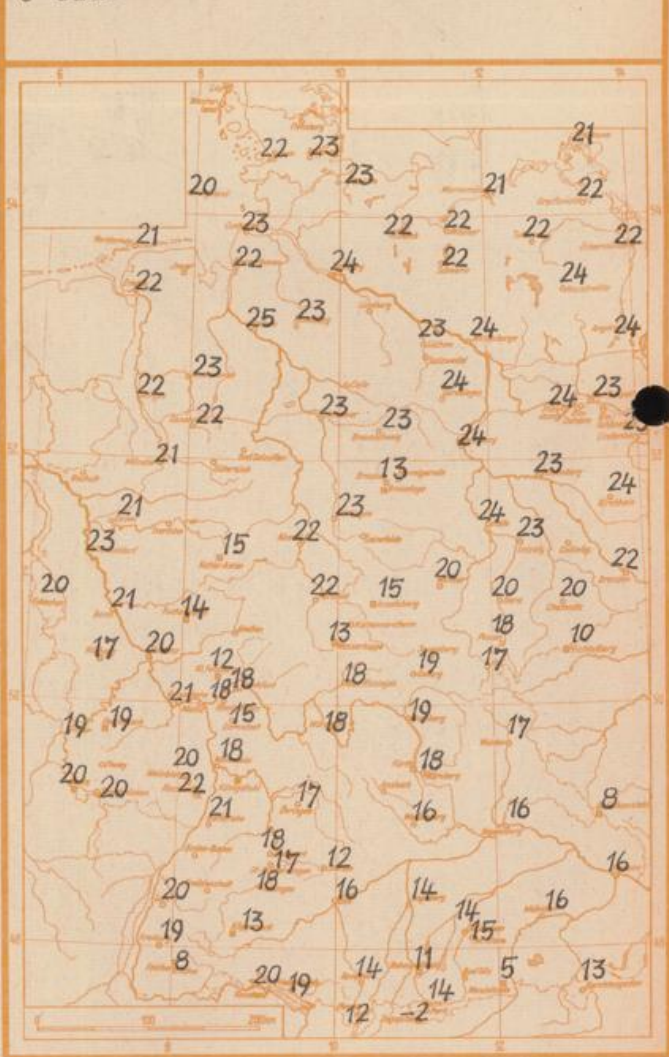
0455 Uhr, Untergang 2006 Uhr MEZ
 0353 Uhr, Untergang 1903 Uhr MEZ

Langjähriges Temperaturmittel der Jahre 1851-1930 in Frankfurt/M. gestern 19.2 °C

Messungen in der freien Atmosphäre über Stuttgart



Höchsttemperaturen am 1.8.59 in C Grad



Auskünfte und Beratungen für Hessen durch das Wetteramt Frankfurt in Offenbach (Offenbach, Frankfurter Str. 135, Telefon 80329), außerdem durch Vermittlung der Dienststellen Darmstadt (Telefon 74720), Geisenheim (Telefon Rudesheim 9372), Gießen (Telefon 2119), Kassel (Telefon 15452), Bad Hersfeld (Telefon 2388). Für Rheinland-Pfalz: durch das Wetteramt Trier/Mosel (Telefon Trier 2727). - Automatische Ansaugdienste: Wettervorhersage Rhein-Main-Gebiet (Telefon 1164), Reise- bzw.