

# Wetterkarte

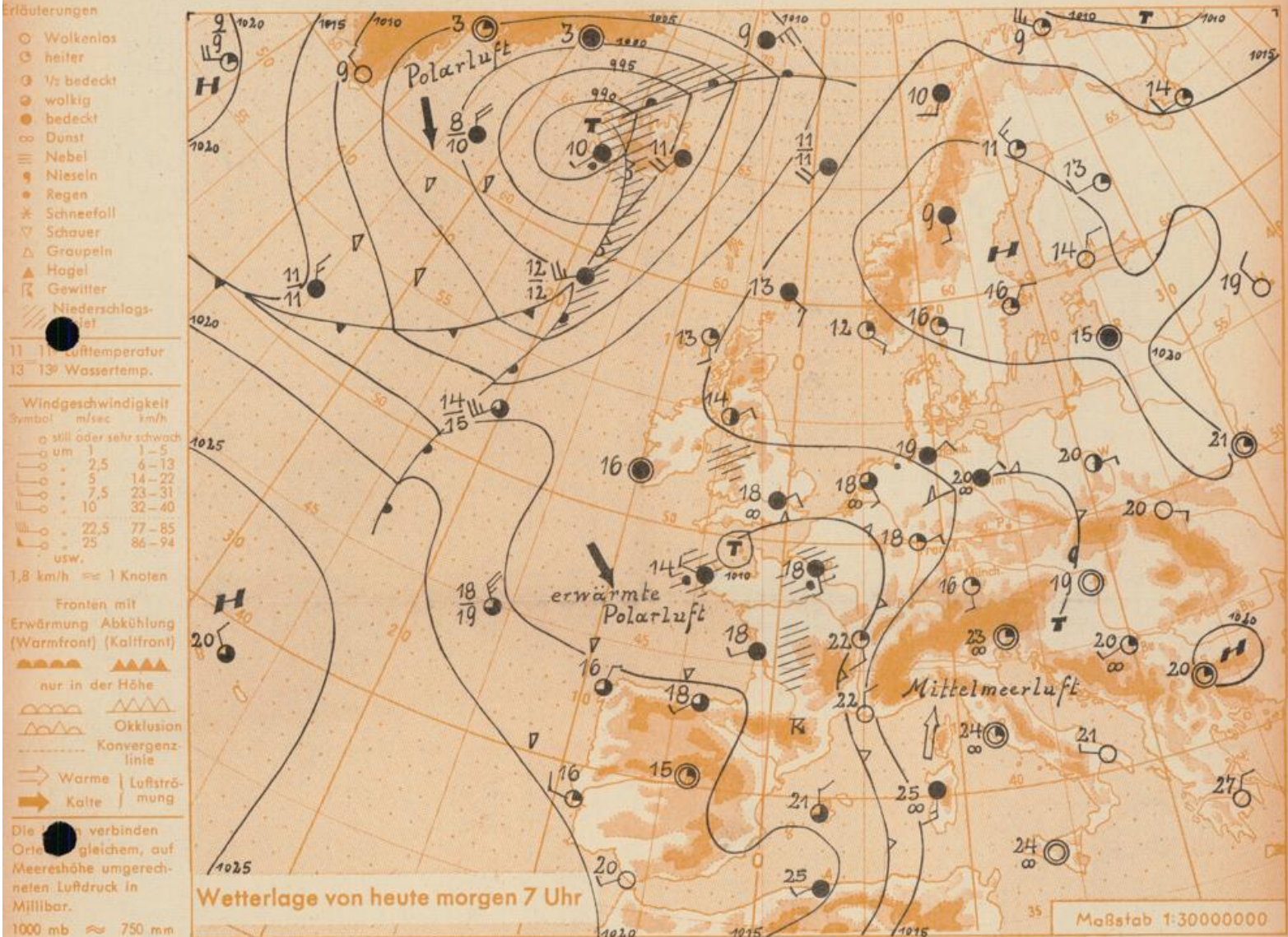
Amtsblatt des Wetteramtes Frankfurt in Offenbach am Main

Bei unregelmäßiger Lieferung sind Beschwerden immer an das Zustellpostamt zu richten

Offenbach am Main  
Frankfurter Straße 135 · Telefon 8 03 29

Verlagsort: Frankfurt am Main  
Erscheint täglich, Postbezug monatlich 2,— DM

Jahrgang 1959 Montag, den 10. August 1959 12 Uhr Nummer 222



Innerhalb der feuchtwarmen südlichen Strömung kam es gestern örtlich zu etwas schauerartigem Regen und vereinzelt auch zur Ausbildung von Gewittern. Die Temperaturen erreichten jedoch trotz durchziehender Wolkenfelder teilweise 30 Grad.

Das flache französische Tiefdruckgebiet wandert langsam in nordöstlicher Richtung. Dabei bleibt Deutschland anfangs noch in der südlichen Strömung seiner Ostflanke, wo einzelne Tiefdruckausläufer Gewitterbildungen verursachen werden. Mit der weiteren Verlagerung des Tiefs setzt sich jedoch später etwas kühlere Meeresluft aus Westen im Vorhersagebereich durch.

Vorhersage für Hessen und-Rheinland-Pfalz, gültig bis Mittwoch, 12.8.59, früh:

Zunächst noch meist heiter, dann bis zur Nacht zeitweise stärker wolkig und örtliche Gewitter. Am Dienstag veränderliche Bewölkung und örtlich noch gewittriger Regen. Nicht mehr so warm, höchste Tagestemperaturen aber meist noch über 25 Grad. Tiefstwerte nachts über 15 Grad. Schwacher, nur in der Nähe von Gewittern vorübergehend auffrischender Wind aus wechselnden Richtungen.

Weitere Aussichten: Veränderlich, und nicht ganz niederschlagsfrei, weiterer Temperaturrückgang.

Heckerstr. 24

Dr. L.

## Wettermeldungen von heute morgen 7<sup>h</sup>

Station	Höhe NN	Wetter	Wind km/h	7 Uhr	Temperatur °C			Sonnenschein, gestern in Stdn.	Niederschlag in 24 Stdn. mm	Schneehöhe cm
					höchste gestern	Mittel gestern	Tiefstwert der Nacht 2m Höhe am Boden			
Frankfurt-Stadt	103	heiter	NE 6	19	30	23.0	17	15	4.5	0.0
Frankfurt-Flughafen	110	heiter	NE 7	18	30	22.2	16	13	4.6	0.0
Offenbach/M.	99	heiter	still	18	30	22.8	16	14	4.6	0.0
Darmstadt-Bismarckturm	265	heiter	SE 9	19	30	22.9	18	16	6.3	-
Geisenheim	109	heiter	SW 2	17	28	21.0	15	14	2.4	8
Gießen	185	heiter	NW 2	15	28	22.1	15	12	3.9	0.0
Kassel	198	heiter	still	16	29	23.1	16	14	8.6	-
Bad Hersfeld	216	heiter	still	16	28	20.2	16	14	8.1	1
Mannheim	97	heiter	still	17	30	22.9	16	14	7.6	0.0
Neustadt/Weinstr.	140	heiter	still	16	28	21.8	15	14	6.3	0.0
Trier	265	heiter	NE 2	14	28	21.4	14	14	7.0	0.0
Koblenz	97	bedeckt	S 4	16	29	21.6	16	x	5.9	2
Saarbrücken	334	heiter	E 7	18	25	21.6	17	13	6.4	1
Weinbiet über Neustadt	553	heiter	E 18	18	26	21.3	17	15	7.1	0.0
Nürnberg	611	heiter	SE 9	17	24	18.7	16	14	x	4
Kleiner Feldberg Ts.	807	heiter	SSE 4	19	23	18.8	16	11	5.1	0.2
Wasserkuppe Rhön	921	heiter	SSE 5	17	23	18.5	15	12	6.8	0.2

Luftdruck 7 <sup>h</sup>	Höhe	mm	auf Meereshöhe umgerechnet mm	umgerechnet mb
Frankfurt/M.	109	751.3	760.9	1014.4
Offenbach	111	751.0	760.9	1014.4
Gießen	193	743.6	760.8	1014.3
Trier	273	736.7	760.8	1014.3

Erdbodentemperaturen	10 cm Tiefe	20 cm Tiefe	50 cm Tiefe	100 cm Tiefe
Kassel	19.6	20.9	19.5	17.8 <sup>C</sup>
Gießen	19.1	20.0	20.7	18.5 <sup>C</sup>
Offenbach	20.0	21.0	21.8	21.8 <sup>C</sup>
Darmstadt	20.0	20.7	20.2	17.3 <sup>C</sup>

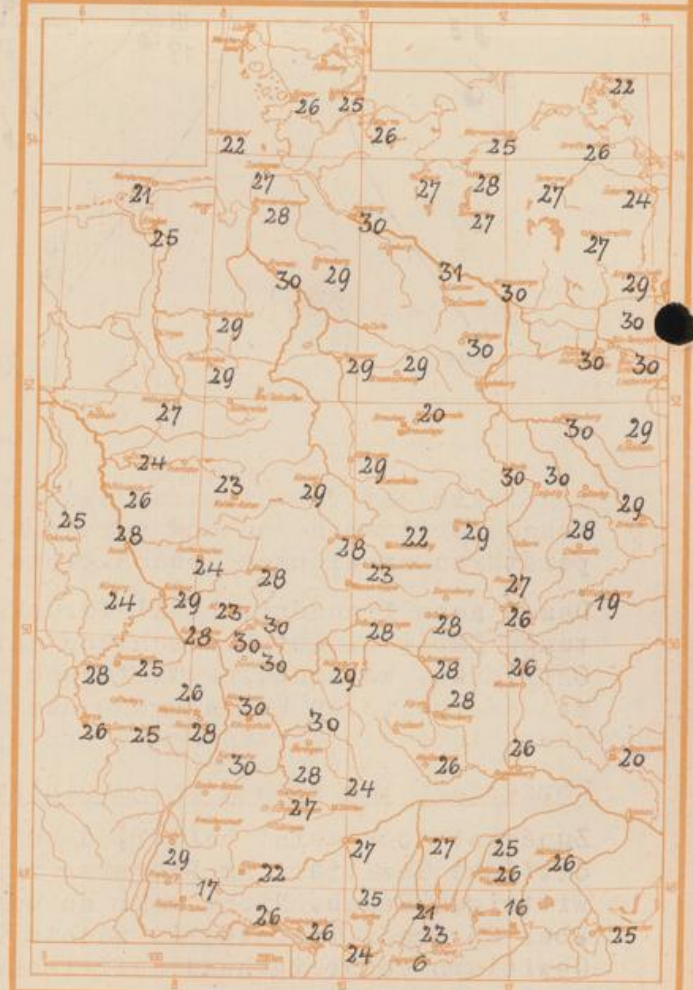
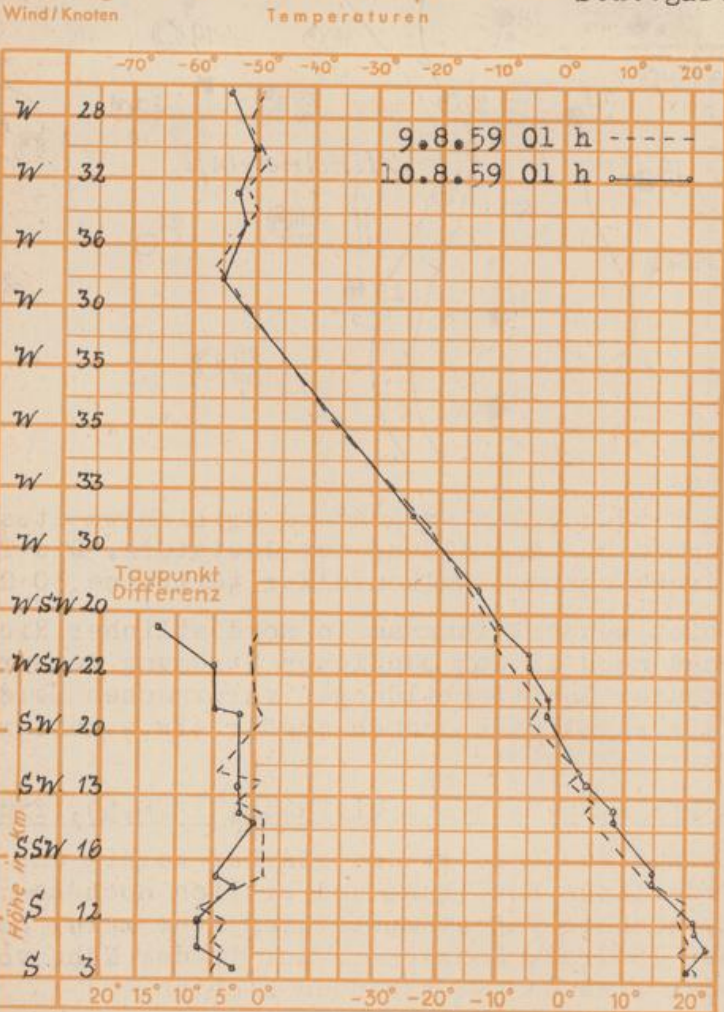
Sonnenaufgang am 11.8.59 in Frankfurt/Main  
 Mondaufgang am 11.8.59 ( I. Viertel

0507 Uhr, Untergang 1953 Uhr MEZ  
 1312 Uhr, Untergang 2314 Uhr MEZ

Langjähriges Temperaturmittel der Jahre 1851-1930 in Frankfurt/M. gestern 18.9 °C

Höchsttemperaturen am 9.8.59 in 2 m Höhe in Grad C

### Messungen in der freien Atmosphäre über Stuttgart



Auskünfte und Beratungen für Hessen durch das Wetteramt Frankfurt in Offenbach (Offenbach, Frankfurter Str. 135, Telefon 80329), außerdem durch Vermittlung der Dienststellen Darmstadt (Telefon 74720), Geisenheim (Telefon Rüdeshheim 9372), Gießen (Telefon 2119), Kassel (Telefon 15452), Bad Hersfeld (Telefon 2388). Für Rheinland-Pfalz: durch das Wetteramt Trier/Mosel (Telefon Trier 2727). - Automatische Ansaagedienste: Wettervorhersage Rhein-Main-Gebiet (Telefon 1140), Rheingebiet (Telefon 1141).