

Wetterkarte

Amtsblatt des Wetteramtes Frankfurt in Offenbach am Main

Bei unregelmäßiger Lieferung sind Beschwerden immer an das Zustellpostamt zu richten

Offenbach am Main
Frankfurter Straße 135 · Telefon 8 03 29

Verlagsort: Frankfurt am Main
Erscheint täglich, Postbezug monatlich 2,— DM

Jahrgang 1959 S o n n t a g , den 23. August 1959 12 Uhr Nummer 235

Erläuterungen

- Wolkenlos
- heiter
- ◐ 1/4 bedeckt
- ◑ wolzig
- ◒ bedeckt
- ∞ Dunst
- ≡ Nebel
- Niesel
- Regen
- * Schneefall
- ▽ Schauer
- △ Graupeln
- ▲ Hagel
- ⚡ Gewitter
- ▨ Niederschlagsgebiet

11 ● Lufttemperatur
13 ● Wassertemp.

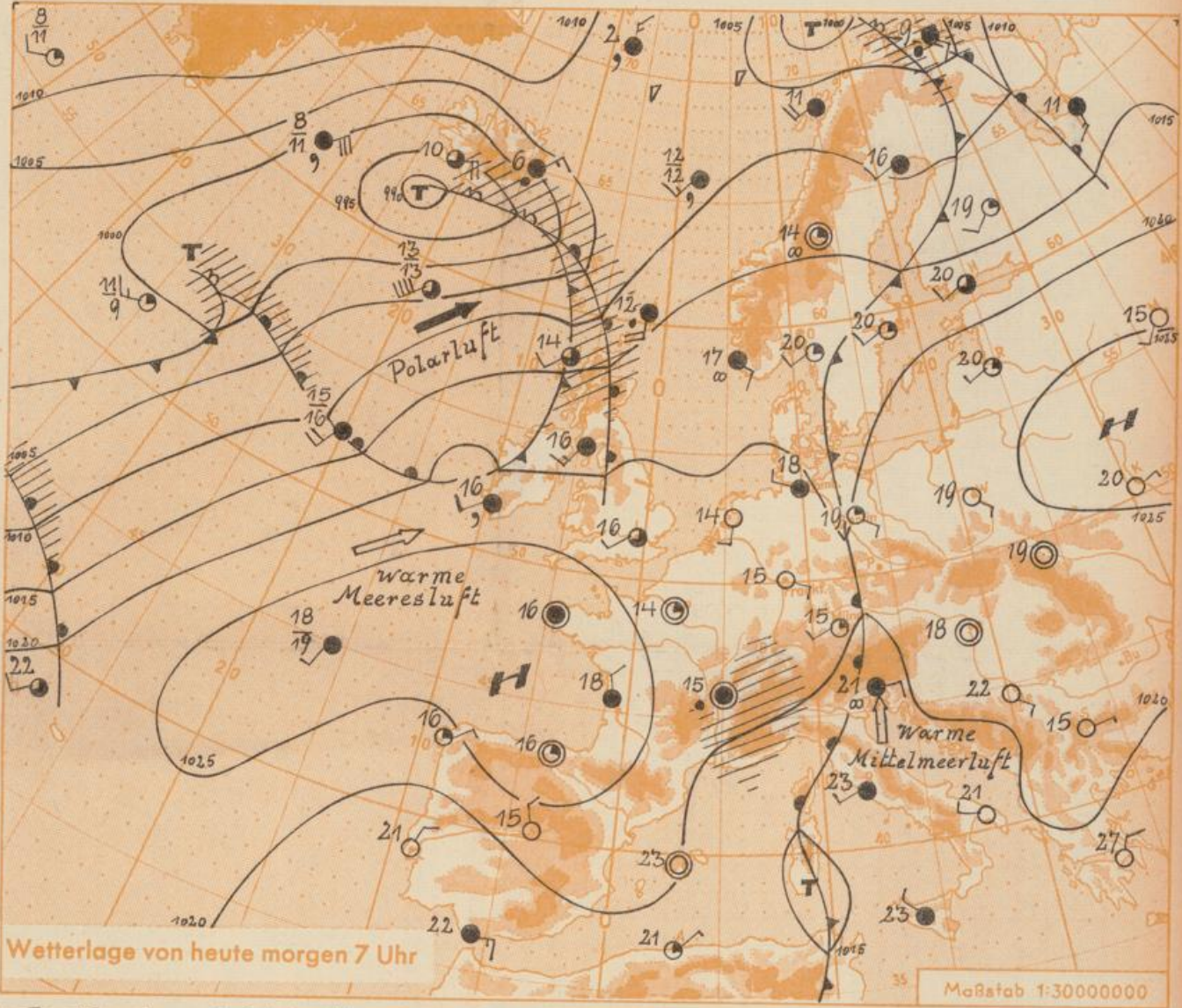
Windgeschwindigkeit

Symbol	m/sec	km/h
○	still oder sehr schwach	um 1
○	1	1-5
○	2,5	6-13
○	5	14-22
○	7,5	23-31
○	10	32-40
○	22,5	77-85
○	25	86-94
usw.		

1,8 km/h ≈ 1 Knoten

- Fronten mit**
Erwärmung Abkühlung
(Warmfront) (Kaltfront)
- ▲▲▲▲▲ nur in der Höhe
 - ▲▲▲▲▲ Okklusion
 - — — — — Konvergenzlinie
 - Warme Luftströmung
 - ← Kalte Luftströmung

Die Linien verbinden
Orte mit gleichem, auf
Meeresspiegel umgerechneten
Luftdruck in Millibar.
1000 mb ≈ 750 mm



Wetterlage von heute morgen 7 Uhr

Maßstab 1:30000000

Der nach dem Festland gerichtete Vorstoss des Azorenhochs bewirkte bereits am Sonnabend nachmittag eine rasche Auflösung der Aufgleitbewölkung. Nur im Westalpenraum und über Südbaden dauerten die Regenfälle bis Sonntag vormittag an, da die Hauptmasse der eingeströmten kühleren Meeresluft südostwärts nach Südostfrankreich gesteuert wurde. Das neue festländische Hoch wird sich mit dem westrussischen Hoch verbinden und für einige Tage das eingetretene trockene Spätsommerwetter andauern lassen. Dabei werden die Temperaturen bis 30 Grad ansteigen. Die einzelnen Störungen der lebhaften atlantischen Tiefdrucktätigkeit werden über Schottland nordostwärts gesteuert, ohne das Festland zu berühren.

Dr.Sf.

Wettermeldungen von heute morgen 7h

Station	Höhe NN	Wetter	Wind km/h	7 Uhr	Temperatur °C			Sonnenscheind. gestern in Std.	Niederschlag in 24 Std. mm	Schneehöhe cm	
					höchste gestern	Mittel gestern	Tiefstwert der Nacht 2m Höhe am Boden				
Frankfurt-Stadt	103	wolkenlos	still	16	26	20.6	15	14	6.8	.	.
Frankfurt-Flughafen	110	wolkenlos	E 4	15	26	19.6	13	11	7.5	0.0	.
Offenbach/M.	99	heiter	still	14	26	20.0	13	12	6.9	0.0	.
Darmstadt-Bismarckturm	265	heiter	N 5	16	24	19.7	15	13	6.0	2	.
Geisenheim	109	wolkenlos	NNW 9	19	25	20.0	16	13	5.0	.	.
Gießen	185	wolkig	still	14	27	19.5	13	12	4.6	0.3	.
Kassel	198	wolkig	NNE 2	15	29	21.2	14	12	10.7	.	.
Bad Hersfeld	216	wolkenlos	still	13	28	18.7	12	10	7.2	.	.
Mannheim	97	heiter	still	15	25	20.2	14	13	6.2	0.2	.
Neustadt/Weinstr.	140	heiter	WNW 4	16	24	20.5	16	13	5.1	.	.
Trier	265	Nebel	still	12	23	18.2	12	12	7.6	.	.
Koblenz	97	wolkig	S 4	15	26	22.1	15	x	x	.	.
Saarbrücken	334	heiter	W 9	13	22	17.6	12	10	5.3	0.0	.
Weinbiet über Neustadt	553	heiter	NW 11	15	22	17.1	14	12	5.6	.	.
Nürnberg	611	wolkenlos	NW 9	14	20	15.9	13	10	x	.	.
Kleiner Feldberg Ts.	807	heiter	NNE 18	15	20	15.4	13	11	6.9	0.0	.
Wasserkuppe Rhön	921	heiter	N 11	15	20	15.6	14	12	9.0	0.0	.

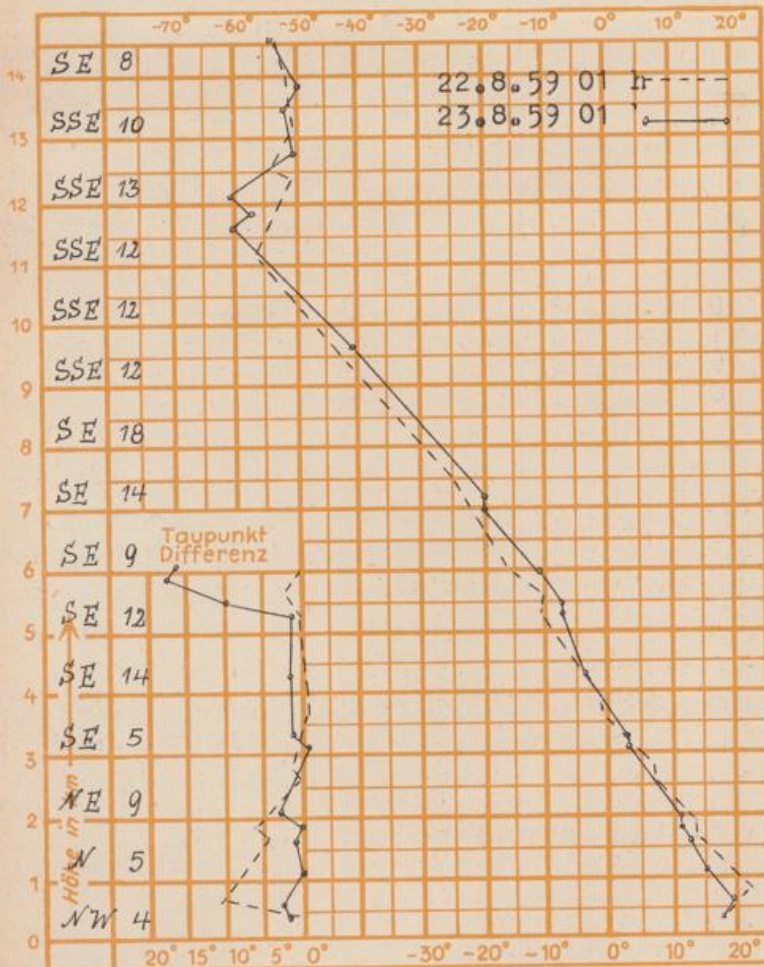
Luftdruck 7h	Höhe	mm	auf Meereshöhe umgerechnet mm	mb
Frankfurt/M.	109	756.1	765.9	1021.0
Offenbach	111	755.7	765.8	1020.9
Gießen	193	748.6	765.9	1021.1
Trier	273	742.7	767.2	1022.8

Erdbodentemperaturen	10 cm Tiefe	20 cm Tiefe	50 cm Tiefe	100 cm Tiefe
Kassel	19.4	21.2	20.5	18.3
Gießen	18.6	19.6	20.8	19.0
Offenbach	18.4	19.8	21.4	19.8
Darmstadt	17.7	18.5	19.6	17.6

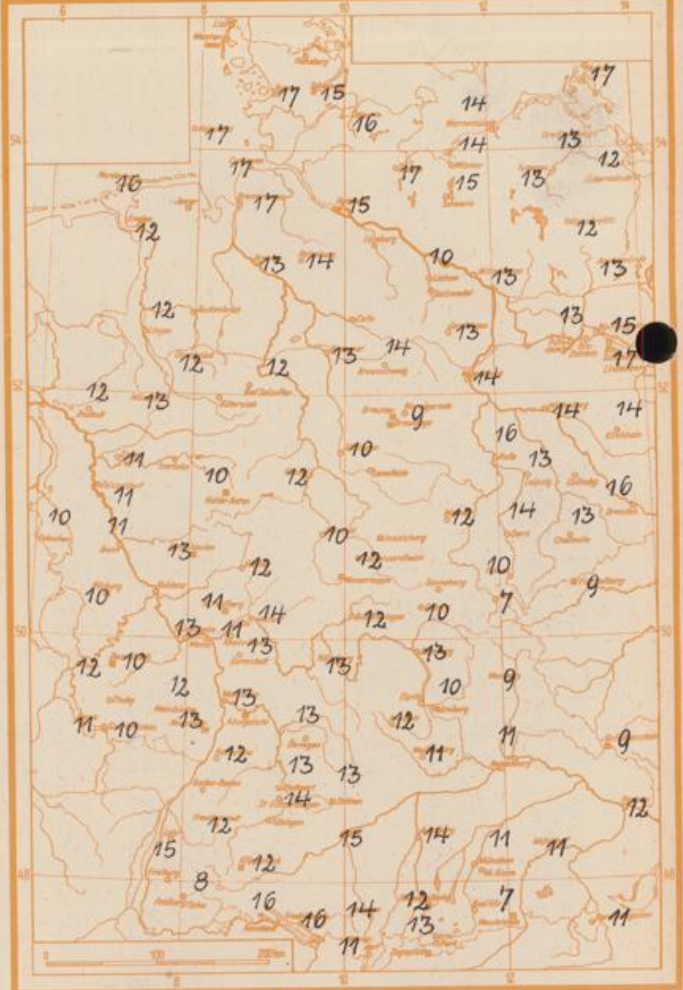
Sonnenaufgang am 24.8.59 in Frankfurt/Main 0526 Uhr, Untergang 1928 Uhr MEZ
 Mondaufgang am 24.8.59 (2 Tg. vor letzt. Viertel) 2207 Uhr, Untergang 1150 Uhr MEZ

Langjähriges Temperaturmittel der Jahre 1851-1930 in Frankfurt/M. gestern 17.9 °C

Messungen in der freien Atmosphäre über Stuttgart



Tiefsttemperaturen letzte Nacht 5 cm über dem Erdboden in Grad C



Auskünfte und Beratungen für Hessen durch das Wetteramt Frankfurt in Offenbach (Offenbach, Frankfurter Str. 135, Telefon 80329), außerdem durch Vermittlung der Dienststellen Darmstadt (Telefon 74720), Geisenheim (Telefon Rüdeshelm 9372), Gießen (Telefon 2119), Kassel (Telefon 15452), Bad Hersfeld (Telefon 2388). Für Rheinland-Pfalz durch das Wetteramt Trier/Mosel (Telefon Trier 2227) - Automatische Ansagedienste: Wettervorhersage Rhein-Main-Gebiet (Telefon 1164), Reise- bzw.