

Wetterkarte

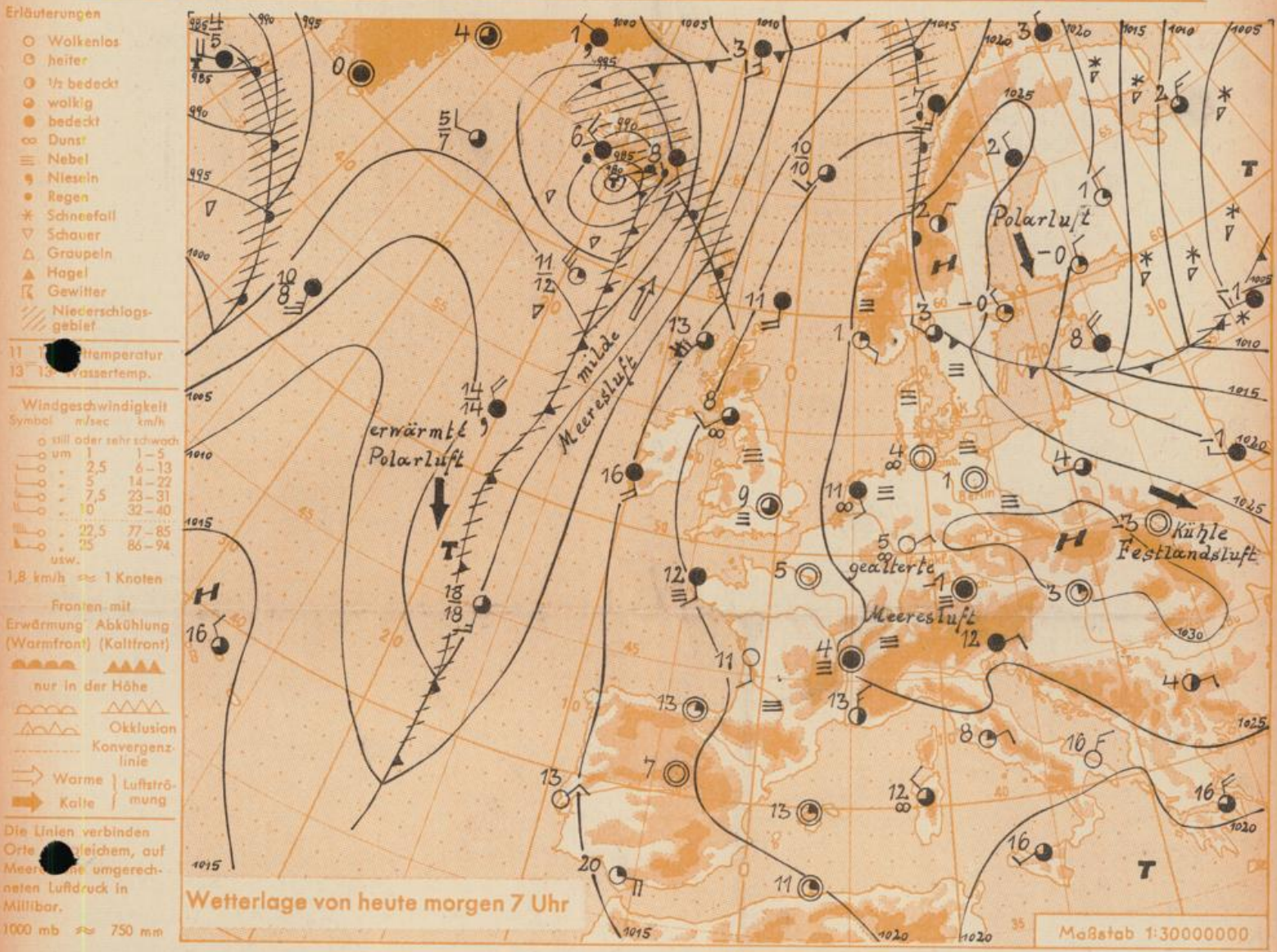
Amtsblatt des Wetteramtes Frankfurt in Offenbach am Main

Bei unregelmäßiger Lieferung sind Beschwerden immer an das Zustellpostamt zu richten

Offenbach am Main
Frankfurter Straße 135 · Telefon 8 03 29

Verlagsort: Frankfurt am Main
Erscheint täglich, Postbezug monatlich 2,— DM

Jahrgang 1959 M i t t w o c h , den 14. Oktober 1959 12 Uhr Nummer 287



In der vergangenen Nacht und in den frühen Morgenstunden bildete sich in den Niederungen verbreitet Nebel. Im nordhessischen Raum traten schwache Bodenfröste auf.

Das kräftige europäische Hochdruckgebiet behält weiterhin seinen Einfluss auf den Wetterablauf in unserem Raum, so dass das ruhige Herbstwetter andauert. Bei nur geringen Luftdruckgegensätzen bleibt die Neigung zu Nebel- und Hochnebelbildung während der Nacht in den Niederungen bestehen.

Vorhersage für Hessen und Rheinland-Pfalz, gültig bis Freitag, 16.10.59, früh:

Nachts und vormittags in den Niederungen Nebel oder Hochnebel; sonst heiter bis leicht bewölkt. Abgesehen von örtlichem Nebelnässen, niederschlagsfrei. Mittagstemperaturen 14 bis 16 Grad, nächtliche Tiefstwerte meist unter 3 Grad. In ungünstigen Lagen geringer Frost, vor allem in Bodennähe.

Weitere Aussichten: Am Freitag noch keine durchgreifende Änderung.

Schü.

Heckerstr. 24

Wetterwarte

6

23

Wettermeldungen von heute morgen 7^h

Station	Höhe NN	Wetter	Wind km/h	7 Uhr	Temperatur °C			Sonnenschein gestern in Stdn.	Niederschlag in 24 Stdn. mm	Schneehöhe cm
					höchste gestern	Mittel gestern	Tiefstwert der Nacht 2 m Höhe (am Boden)			
Frankfurt-Stadt	103	wolkenlos	still	5	18	10.8	5	3	5.0	-
Frankfurt-Flughafen	110	wolkenlos	NE 7	5	19	9.6	5	1	5.2	-
Offenbach/M.	99	wolkenlos	still	3	19	9.4	3	0	4.7	-
Darmstadt-Bismarckturm	265	wolkenlos	SSE 7	8	16	11.0	7	4	5.8	-
Geisenheim	109	Nebel	still	3	17	9.7	3	1	5.5	-
Gießen	185	wolkenlos	still	4	18	9.8	4	0	3.9	-
Kassel	198	Nebel	still	3	19	9.0	2	-1	7.4	-
Bad Hersfeld	216	Nebel	still	4	18	8.2	0	-2	3.5	-
Mannheim	97	Nebel	NNW 2	3	17	9.1	3	2	3.4	-
Neustadt/Weinstr.	140	wolkenlos	still	4	18	10.4	4	1	5.6	-
Trier	265	wolkenlos	NNE 7	5	18	11.2	5	3	9.0	-
Koblenz	97	Nebel	SSW 4	5	20	11.8	5	x	5.9	-
Saarbrücken	334	Nebeltr.	NE 18	7	18	11.0	6	4	7.9	-
Weinbiet über Neustadt	553	wolkenlos	ESE 20	7	14	10.7	6	3	8.4	-
Nürnberg	611	wolkenlos	S 9	8	17	11.1	8	6	x	-
Kleiner Feldberg Ts.	807	wolkenlos	SE 4	7	12	9.4	7	-1	4.4	-
Wasserkuppe Rhön	921	wolkenlos	still	4	11	8.4	4	-3	5.5	-

Luftdruck 7 ^h	Höhe	mm	auf Meereshöhe umgerechnet mm	mb
Frankfurt/M.	109	760.4	770.6	1027.4
Offenbach	111	759.7	770.2	1026.8
Gießen	193	752.2	770.3	1027.0
Trier	273	744.9	770.4	1027.1

Erdbodentemperaturen	10 cm Tiefe	20 cm Tiefe	50 cm Tiefe	100 cm Tiefe
Kassel	8.0	9.6	12.5	13.8 °C
Gießen	9.6	11.3	13.3	14.4 °C
Offenbach	8.0	10.0	13.4	14.9 °C
Darmstadt	9.2	9.9	12.1	13.1 °C

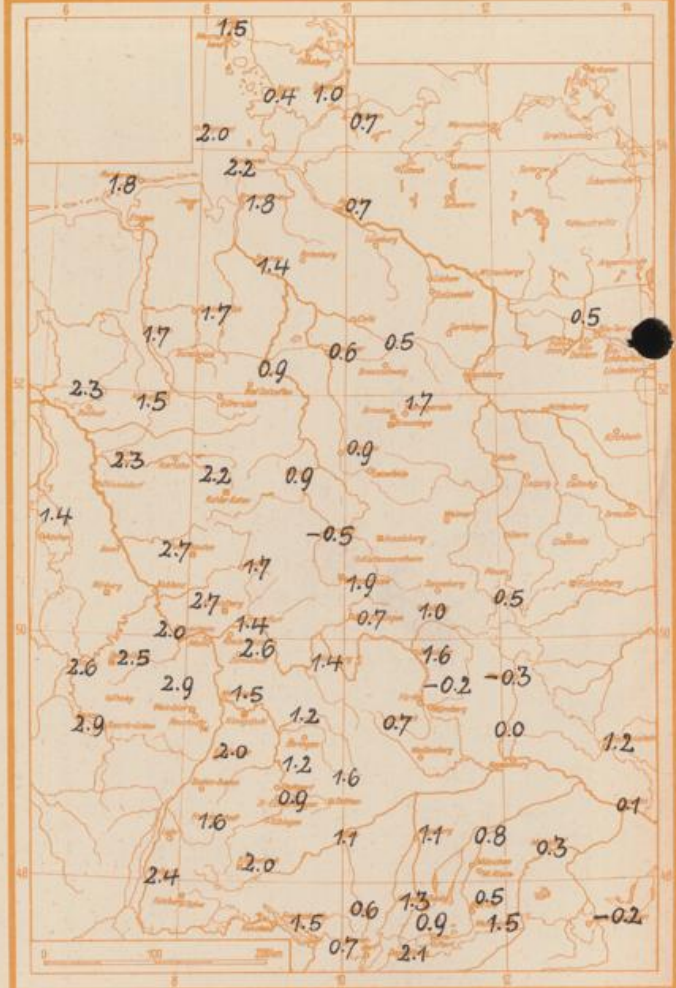
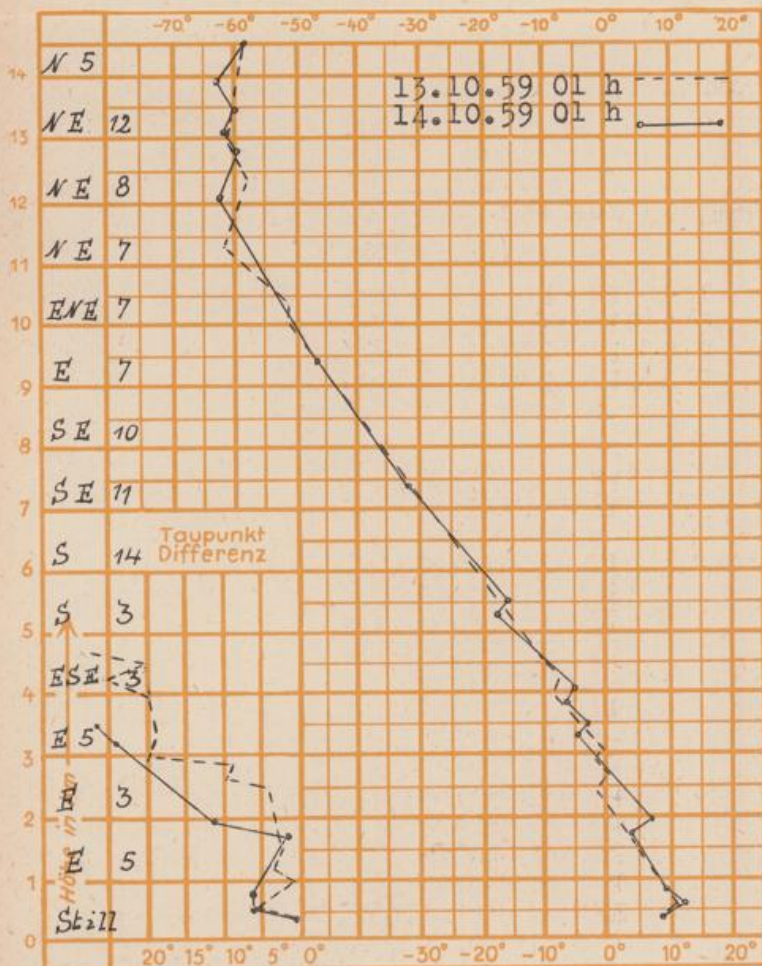
Sonnenaufgang am 15.10.59 in Frankfurt/Main
 Mondaufgang am 15.10.59 (1 Tag vor Vollmond)

0645 Uhr, Untergang 1736 Uhr MEZ
 1714 Uhr, Untergang 0517 Uhr MEZ

Langjähriges Temperaturmittel der Jahre 1851-1930 in Frankfurt/M. gestern 10.2 °C

Abweichung des Temperaturmittels vom Normalwert im September 1959

Messungen in der freien Atmosphäre über Stuttgart
 Wind/Knoten Temperaturen



Auskünfte und Beratungen für Hessen durch das Wetteramt Frankfurt in-Offenbach (Offenbach, Frankfurter Str. 135, Telefon 80329), außerdem durch Vermittlung der Dienststellen Darmstadt (Telefon 74720), Geisenheim (Telefon Rudesheim 9372), Gießen (Telefon 2119), Kassel (Telefon 15452), Bad Hersfeld (Telefon 2388). Für Rheinland-Pfalz: durch das Wetteramt Trier/Mosel (Telefon Trier 2727) - Automatische Anspagedienste: Wettervorhersage Rhein-Main-Gebiet (Telefon 1164), Reise- bzw.