

23  
6

# Wetterkarte

Wetterwarte  
Heckerstr. 24

55

Amtsblatt des Wetterdienstes Frankfurt in Offenbach am Main

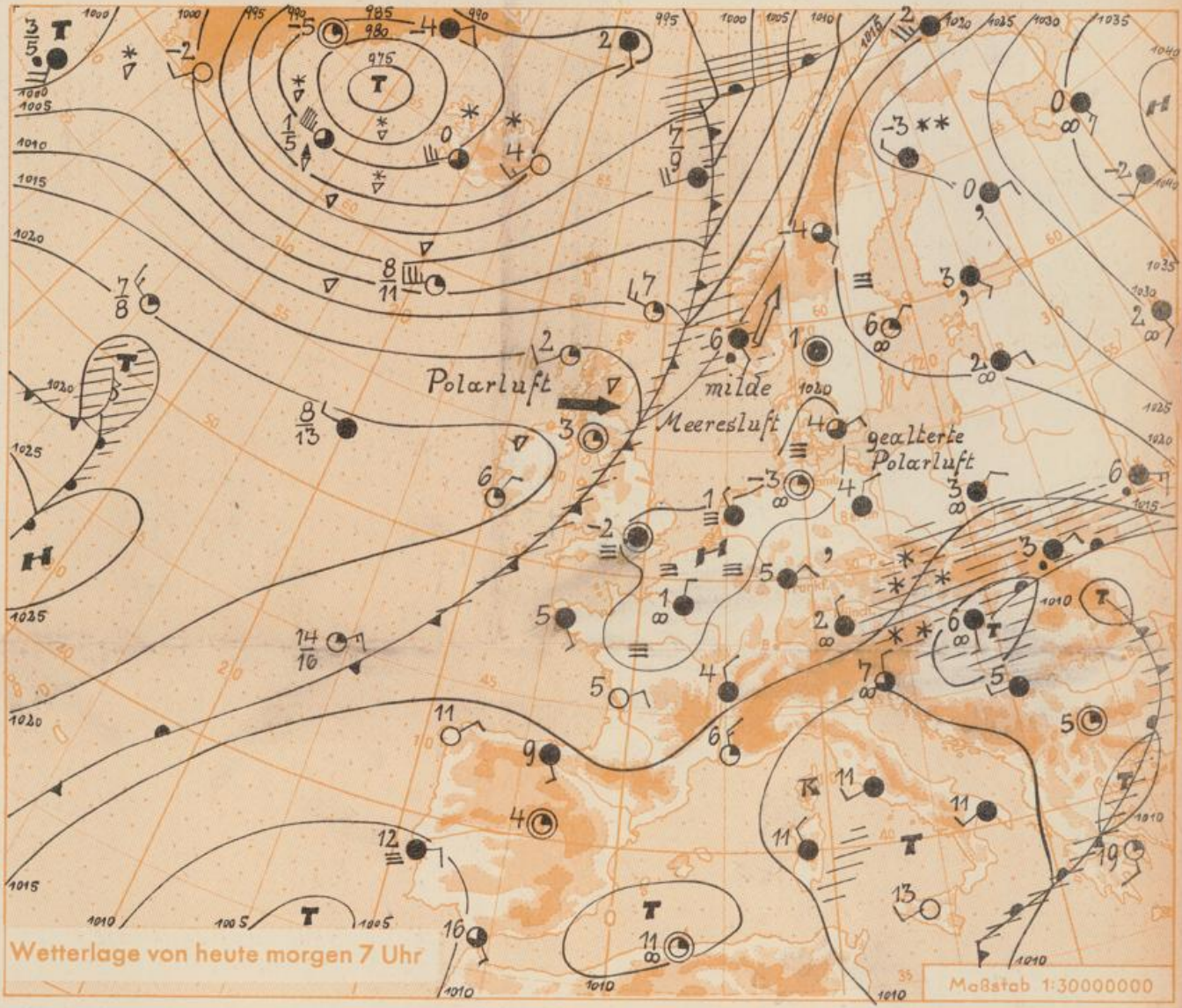
Bei unregelmäßiger Lieferung sind Beschwerden immer an das Zustellpostamt zu richten

Offenbach am Main  
Frankfurter Straße 135 · Telefon 8 03 29

Verlagsort: Frankfurt am Main  
Erscheint täglich, Postbezug monatlich 2,— DM

Jahrgang 1959      S a m s t a g , den 7. November 1959      12 Uhr      Nummer 311

- Erläuterungen**
- Wolkenlos
  - heiter
  - ◐ 1/2 bedeckt
  - ◑ wolkig
  - bedeckt
  - ∞ Dunst
  - ≡ Nebel
  - ⊙ Niesel
  - ☉ Regen
  - \* Schneefall
  - ▽ Schauer
  - △ Graupeln
  - ▲ Hagel
  - ⚡ Gewitter
  - ▨ Niederschlagsgebiet
- 11 ● Temperatur  
13 ● Wassertemp.
- Windgeschwindigkeit**  
Symbol    m/sec    km/h
- still oder sehr schwach
  - um 1    1-5
  - 2,5    6-13
  - 5    14-22
  - 7,5    23-31
  - 10    32-40
  - 22,5    77-85
  - 25    86-94
  - usw.
- 1,8 km/h ≈ 1 Knoten
- Fronten mit**  
Aufwärmung Abkühlung  
(Warmfront) (Kaltfront)
- nur in der Höhe
  - Okklusion
  - Konvergenzlinie
  - Warme Luftströmung
  - ← Kalte Luftströmung
- Die Linien verbinden Orte mit gleichem, auf Meereshöhe umgerechneten Luftdruck in Millibar.  
1000 mb ≈ 750 mm



In den vergangenen 24 Stunden herrschte in Hessen bedecktes Wetter mit örtlichem Regen oder Sprühregen, der in Gipfellagen der Mittelgebirge über 750 m NN zum Teil in leichten Schneefall überging. In Rheinland-Pfalz lockerte die Bewölkung zeitweise auf.

Mitteleuropa verbleibt im Bereich einer flachen Hochdruckzone, an deren Südrand der Einfluss der südosteuropäischen Störungen auf Mittel- und Süddeutschland nur langsam nachlässt. Die Störungsfrent über der Nordsee wird voraussichtlich nur das norddeutsche Küstengebiet streifen.

Vorhersage für Hessen und Rheinland-Pfalz, gültig bis Montag, 9.11.59, früh:  
Morgens gebietsweise neblig-trüb, sonst im Osten noch überwiegend stark bewölkt, anfangs vereinzelt etwas Regen oder Sprühregen möglich, im Westen zum Teil aufgelockerte Bewölkung. In Gipfellagen der Mittelgebirge stellenweise Glatteis. Mittagstemperaturen 5 bis 7 Grad, nächtliche Tiefsttemperaturen nahe Null Grad, in Aufklarungsgebieten leichter Frost. Schwachwindig.

Weitere Aussichten: Am Montag keine wesentliche Änderung.

Schü.

## Wettermeldungen von heute morgen 7<sup>h</sup>

Station	Höhe NN	Wetter	Wind km/h	7 Uhr	Temperatur °C				Sonnenscheind. gestern in Stdn.	Niederschlag in 24 Stdn. mm	Schneehöhe cm
					höchste gestern	Mittel gestern	Tiefstwert der Nacht 2m Höhe	am Boden			
Frankfurt-Stadt	103	bedeckt	NNE 9	5	6	5.5	5	5	1.6	0.0	-
Frankfurt-Flughafen	110	bedeckt	NE 11	5	7	5.2	5	4	2.0	0.0	-
Offenbach/M.	99	bedeckt	NNE 7	5	6	5.3	5	4	0.4	0.0	-
Darmstadt-Bismarckturm	265	bedeckt	NE 11	3	5	3.6	3	3	0.4	0.1	-
Geisenheim	109	bedeckt	NE 3	5	8	6.0	5	4	1.4	0.0	-
Gießen	185	bedeckt	NNE 5	3	5	4.2	3	4	-	-	-
Kassel	198	bedeckt	NNW 4	3	6	5.0	2	2	-	0.1	-
Bad Hersfeld	216	bedeckt	NE 4	3	5	4.0	3	2	-	1	-
Mannheim	97	bedeckt	N 9	4	6	4.7	4	3	0.8	0.2	-
Neustadt/Weinstr.	140	bedeckt	still	5	8	5.0	5	4	1.7	0.2	-
Trier	265	bedeckt	NNE 5	4	6	4.2	3	3	2.3	0.0	-
Koblenz	97	bedeckt	N 4	6	7	5.5	5	x	0.2	0.0	-
Saarbrücken	334	bedeckt	still	3	5	3.8	3	2	0.8	-	-
Weinbiet über Neustadt	553	bedeckt	NE 13	2	3	2.0	1	1	0.9	0.0	-
Nürnberg	611	Nebel	NNE 13	0	2	0.6	0	0	x	0.2	-
Kleiner Feldberg Ts.	807	Nebel	NNE 9	-0.3	1	-0.1	-1	-0.3	1.6	0.1	Fleck.
Wasserkuppe Rhön	921	Nieseln	NE 7	-2	-0.3	-0.6	-2	-2	-	0.2	10

Luftdruck 7 h	Höhe	mm	auf Meereshöhe umgerechnet mm	mb
Frankfurt/M.	109	753.2	763.4	1017.7
Offenbach	111	752.5	762.8	1017.0
Gießen	193	744.8	762.8	1017.0
Trier	273	738.2	763.4	1017.7

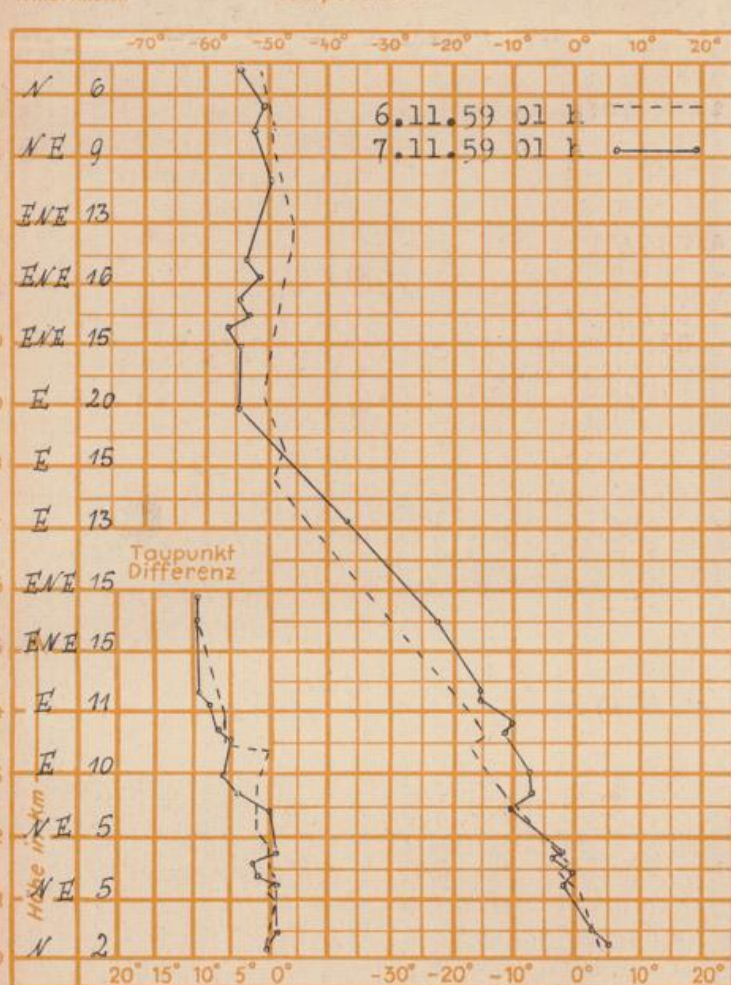
Erdbodentemperaturen	10 cm Tiefe	20 cm Tiefe	50 cm Tiefe	100 cm Tiefe
Kassel	4.8	5.6	8.7	10.8 °C
Gießen	5.0	5.9	7.6	10.1 °C
Offenbach	5.6	6.2	8.4	10.8 °C
Darmstadt	5.0	5.3	7.5	9.7 °C

Sonnenaufgang am 8.11.59 in Frankfurt/Main  
 Mondaufgang am 8.11.59 (1 Tag n.I.Viertel)

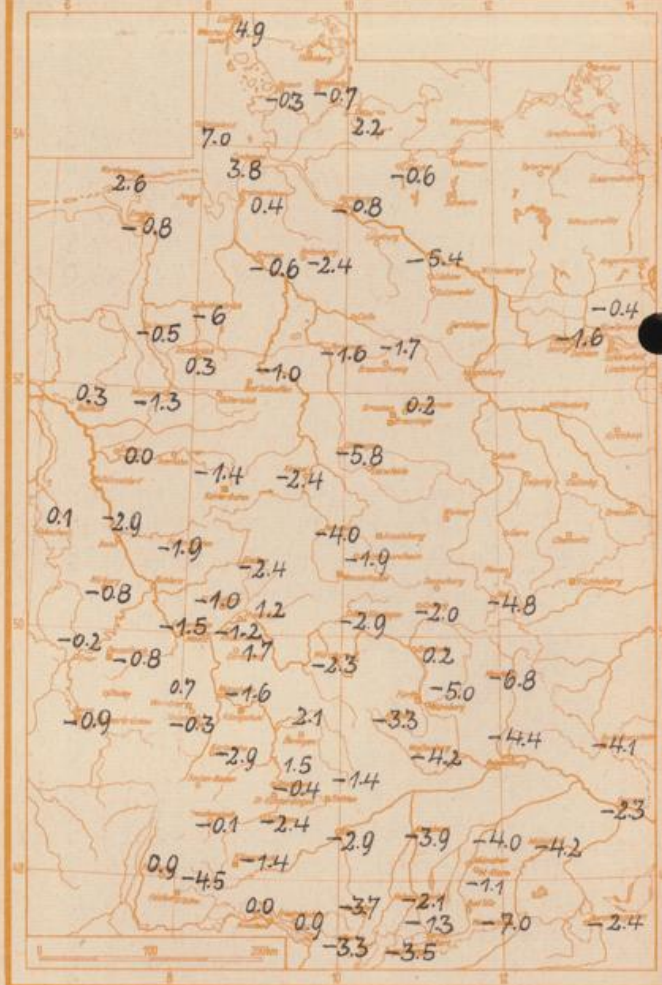
0725 Uhr, Untergang 1652 Uhr MEZ  
 1359 Uhr, Untergang ---- Uhr MEZ

Langjähriges Temperaturmittel der Jahre 1851-1930 in Frankfurt/M. gestern 6.2 °C

### Messungen in der freien Atmosphäre über Stuttgart



Tiefste Lufttemperaturen im Oktober 1959 in 2 m Höhe in Grad C



Auskünfte und Beratungen für Hessen durch das Wetteramt Frankfurt in Offenbach (Offenbach, Frankfurter Str. 135, Telefon 80329), außerdem durch Vermittlung der Dienststellen Darmstadt (Telefon 74720), Geisenheim (Telefon Rüdelsheim 9372), Gießen (Telefon 2119), Kassel (Telefon 15452), Bad Hersfeld (Telefon 2388). Für Rheinland-Pfalz: durch das Wetteramt Trier, Mosel (Telefon Trier 2727). - Automatische Ansagedienste: Wettervorhersage Rhein-Main-Gebiet (Telefon 1164) Reise- bzw.