

# Wetterkarte

D 7311 A

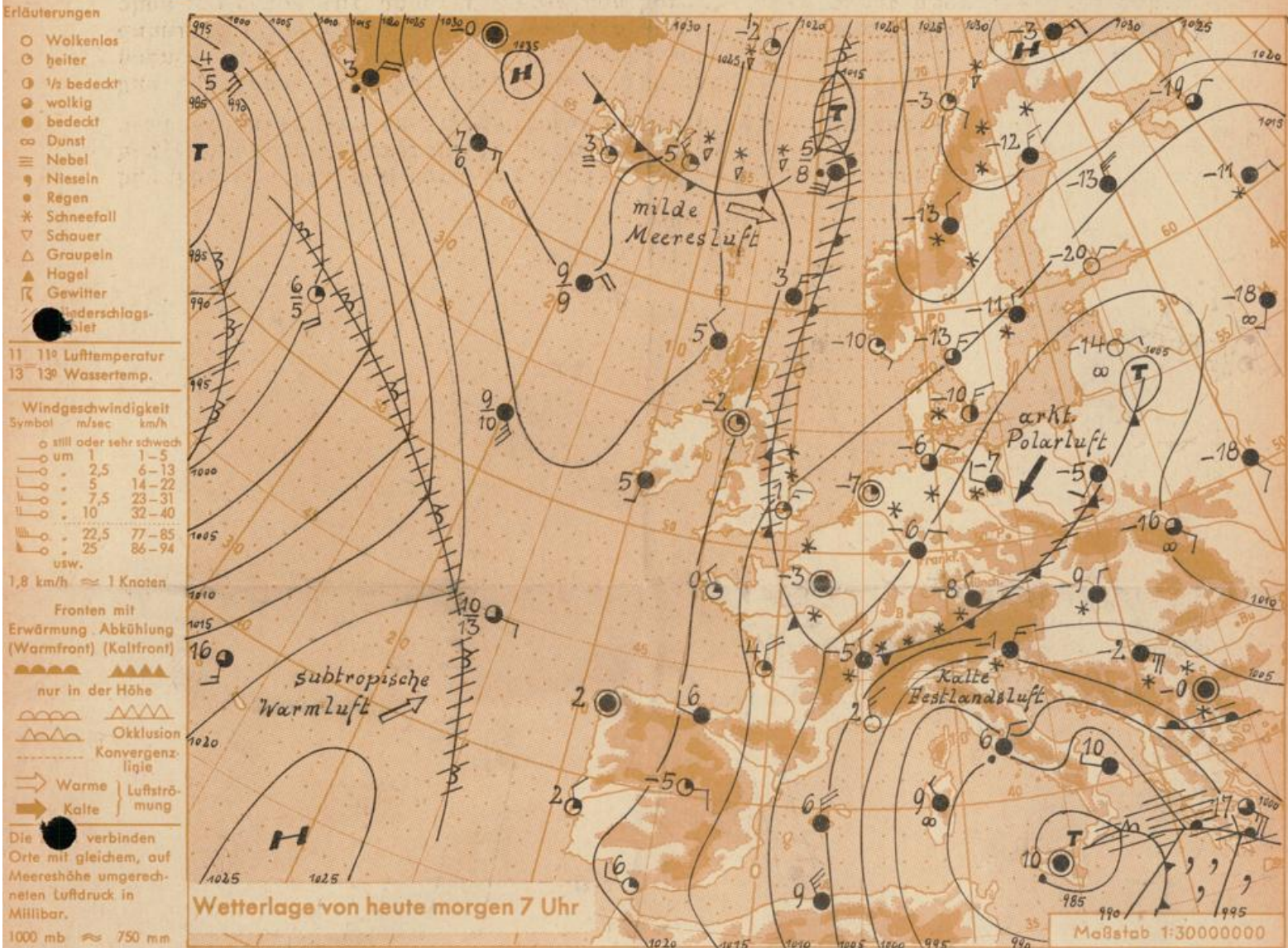
Amtsblatt des Wetteramtes Frankfurt in Offenbach am Main

Bei unregelmäßiger Lieferung sind Beschwerden immer an das Zustellpostamt zu richten

Offenbach am Main  
Frankfurter Straße 135 · Telefon 8 03 29

Verlagsort: Frankfurt am Main  
Erscheint täglich, Postbezug monatlich 2,— DM

Jahrgang 1960    Dienstag, den 12. Januar 1960 12 Uhr    Nummer 12



Die gestern bis zum Rand der Mittelgebirge vorgedrungene arktische Polarluft hat heute die Alpen erreicht und konnte sich westwärts bis fast an den Atlantik ausweiten. Dabei kam es zu verbreiteten leichten Schneefällen.

Das baltische Tief verlagert sich nach Südosten und füllt sich weiter auf. Auf seiner Rückseite wird die Zufuhr arktischer Polarluft nach Deutschland zunächst anhalten. Das Mittelmeertief wird ostwärts wandern und bleibt daher zunächst ohne Einfluss auf unseren Raum. Das Nordmeertief zieht über die Britischen Inseln nach Süden und wird nur Nordwestdeutschland streifen.

Vorhersage für Hessen und Rheinland-Pfalz, gültig bis Donnerstag, 14.1.60, früh:

Wolkig mit Aufheiterungen, nur noch vereinzelte unbedeutende Schneefälle. Mittags temperaturen zwischen minus 5 und minus 10 Grad, Tiefstwerte nachts minus 12 bis minus 15 Grad. Schwacher Nordostwind.

Weitere Aussichten: Keine wesentliche Änderung. Weiterhin anhaltender mässiger bis starker Frost.

6  
Heckersstr. 24  
Wetterwarte  
73

## Wettermeldungen von heute morgen 7<sup>h</sup>

| Station                | Höhe NN | Wetter  | Wind km/h | 7 Uhr | Temperatur °C   |                |   | Sonnenschein, gestern in Std. | Niederschlag in 24 Std., mm | Schneehöhe cm |    |
|------------------------|---------|---------|-----------|-------|-----------------|----------------|---|-------------------------------|-----------------------------|---------------|----|
|                        |         |         |           |       | höchste gestern | Mittel gestern | Tiefstwert der Nacht 2 m Höhe, am Boden |                               |                             |               |    |
| Frankfurt-Stadt        | 103     | wolkig  | NNE 8     | -6    | -3              | -3.8           | -6                                      | -6                            | -                           | 2             | 2  |
| Frankfurt-Flughafen    | 110     | bedeckt | NE 16     | -6    | -4              | -4.8           | -6                                      | -7                            | -                           | 3             | 4  |
| Offenbach/M.           | 99      | bedeckt | N 14      | -6    | -4              | -4.6           | -6                                      | -6                            | -                           | 3             | 4  |
| Darmstadt-Bismarckturm | 265     | Schnee  | NNE 5     | -7    | -5              | -5.7           | -7                                      | -7                            | -                           | 4             | 8  |
| Geisenheim             | 109     | bedeckt | NE 4      | -6    | -2              | -2.7           | -6                                      | -9                            | -                           | 2             | 2  |
| Gießen                 | 185     | bedeckt | N 7       | -7    | -3              | -4.6           | -7                                      | -8                            | -                           | 2             | 4  |
| Kassel                 | 198     | bedeckt | NNW 5     | -8    | -4              | -4.6           | -8                                      | -11                           | -                           | 3             | 5  |
| Bad Hersfeld           | 216     | bedeckt | N 4       | -8    | -5              | -5.2           | -8                                      | -9                            | -                           | 4             | 6  |
| Mannheim               | 97      | Schnee  | N 11      | -5    | -3              | -4.7           | -5                                      | -7                            | -                           | 4             | 7  |
| Neustadt/Weinstr.      | 140     | Schnee  | N 22      | -5    | -1              | -2.9           | -5                                      | -6                            | 0.3                         | 3             | 6  |
| Trier                  | 265     | wolkig  | N 14      | -7    | -4              | -4.5           | -7                                      | -8                            | -                           | 1             | 2  |
| Koblenz                | 97      | bedeckt | NNW 13    | -5    | -1              | -2.6           | -5                                      | x                             | -                           | 2             | 1  |
| Saarbrücken            | 334     | bedeckt | NNE 14    | -6    | -4              | -5.4           | -7                                      | -7                            | -                           | 2             | 3  |
| Weinbiet über Neustadt | 553     | Schnee  | NNE 14    | -9    | -5              | -6.4           | -9                                      | -9                            | 0.2                         | 1             | 7  |
| Nürnberg               | 611     | Schnee  | NNE 13    | -10   | -4              | -6.8           | -10                                     | -8                            | x                           | 5             | 9  |
| Kleiner Feldberg Ts.   | 807     | bedeckt | N 22      | -12   | -6              | -8.6           | -12                                     | -12                           | -                           | 2             | 11 |
| Wasserkuppe Rhön       | 921     | Schnee  | NE 7      | -12   | -9              | -10.4          | -13                                     | -11                           | -                           | 5             | 20 |

| Luftdruck 7 <sup>h</sup> | Höhe | mm    | auf Meereshöhe umgerechnet mm | mb     |
|--------------------------|------|-------|-------------------------------|--------|
| Frankfurt/M.             | 109  | 746.5 | 756.9                         | 1009.1 |
| Offenbach                | 111  | 745.6 | 756.3                         | 1008.3 |
| Gießen                   | 193  | 738.2 | 756.8                         | 1008.9 |
| Trier                    | 273  | 731.5 | 757.5                         | 1009.8 |

| Erdbodentemperaturen | 10 cm Tiefe | 20 cm Tiefe | 50 cm Tiefe | 100 cm Tiefe |
|----------------------|-------------|-------------|-------------|--------------|
| Kassel               | -0.3        | 0.6         | 3.8         | 6.0 °C       |
| Gießen               | -0.9        | 0.1         | 2.2         | 5.0 °C       |
| Offenbach            | -0.4        | 0.4         | 3.4         | 6.8 °C       |
| Darmstadt            | -0.2        | 0.1         | 2.8         | 5.6 °C       |

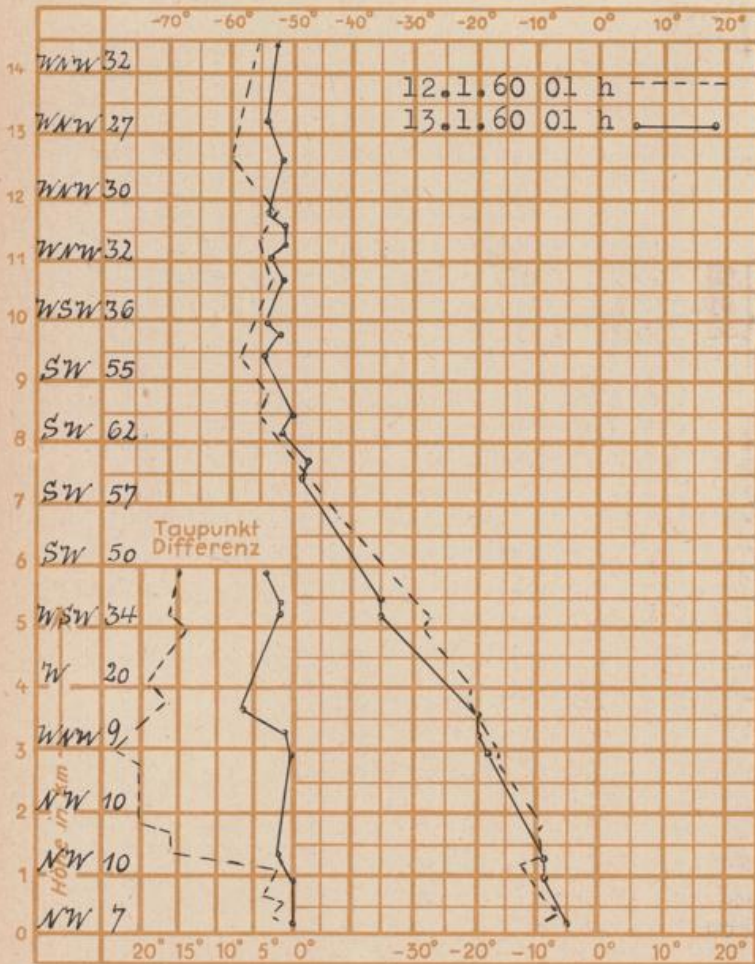
Sonnenaufgang am 13.1.60 in Frankfurt/Main  
 Mondaufgang am 13.1.60 (1 Tag v. Vollmond)

0820 Uhr, Untergang 1647 Uhr MEZ  
 1649 Uhr, Untergang 0728 Uhr MEZ

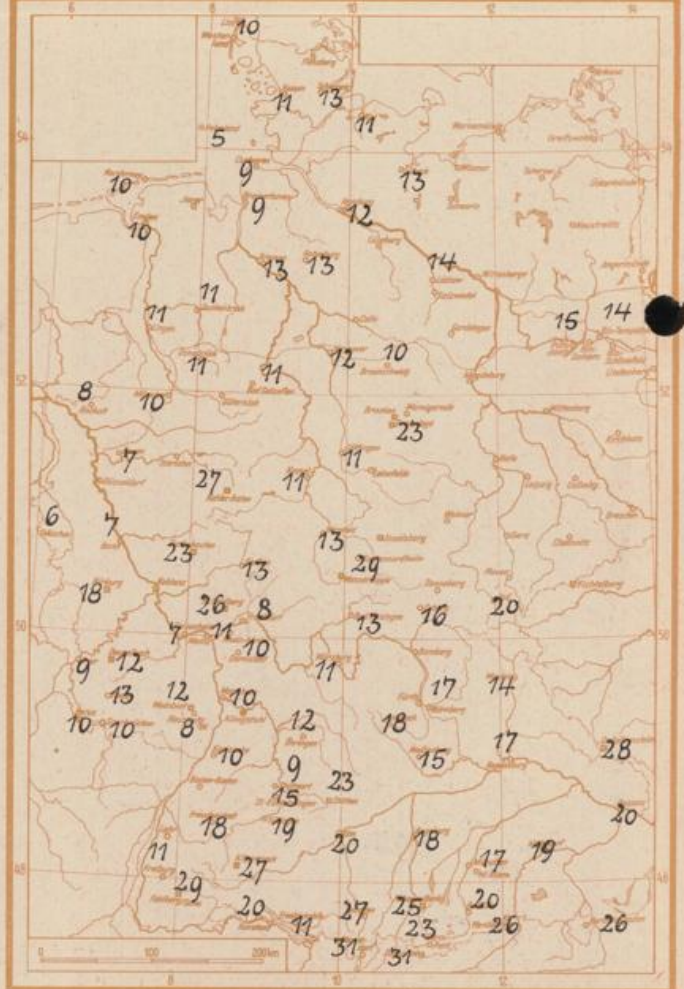
Langjähriges Temperaturmittel der Jahre 1851-1930 in Frankfurt/M. gestern 0.7 °C

### Messungen in der freien Atmosphäre über Stuttgart

Wind/Knoten      Temperaturen



Zahl der Frosttage im Dezember 1959 = Tage mit Temperaturminimum unter Null Grad



Auskünfte und Beratungen für Hessen durch das Wetteramt Frankfurt in Offenbach (Offenbach, Frankfurter Str. 135, Telefon 80329), außerdem durch Vermittlung der Dienststellen Darmstadt (Telefon 74720), Geisenheim (Telefon Rüdelsheim 9372), Gießen (Telefon 2119), Kassel (Telefon 15452), Bad Hersfeld (Telefon 2388). Für Rheinland-Pfalz: durch das Wetteramt Trier/Mosel (Telefon Trier 2727). - Automatische Ansagedienste: Wettervorhersage Rhein-Main-Gebiet (Telefon 1164), Reise- bzw.