

Wetterkarte

D 7311 A

Amtsblatt des Wetteramtes Frankfurt in Offenbach am Main

Bei unregelmäßiger Lieferung sind Beschwerden immer an das Zustellpostamt zu richten

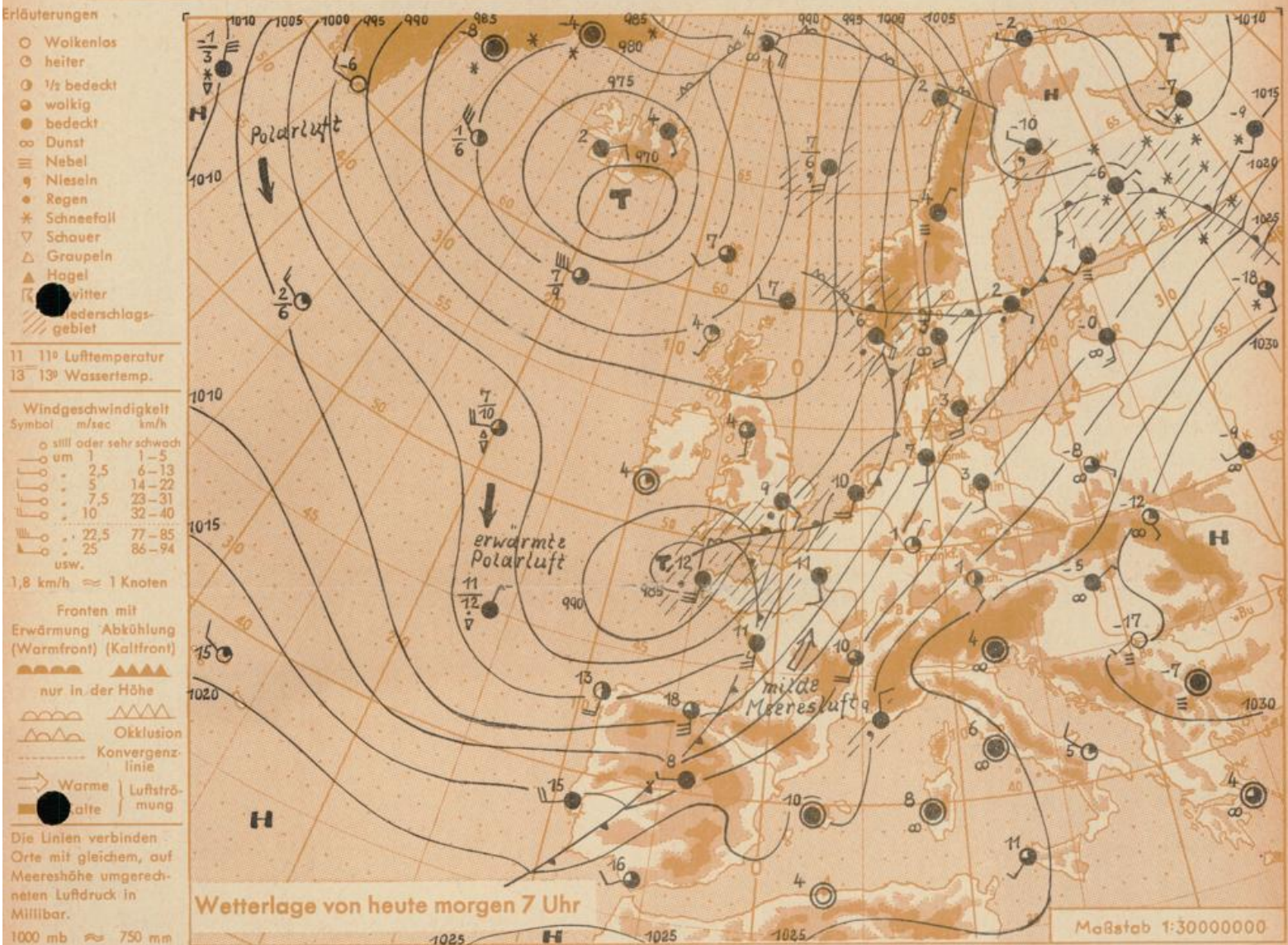
Offenbach am Main
Frankfurter Straße 135 · Telefon 8 03 29

Verlagsort: Frankfurt am Main
Erscheint täglich, Postbezug monatlich 2,— DM

Jahrgang 1960

S o n n t a g , den 24. Januar 1960 12 Uhr

Nummer 24



Eine neue Randstörung des südlich von Island liegenden Zentraltiefs hat jetzt den Westausgang des Kanals erreicht und zieht nordostwärts weiter zur Nordsee. Ihr über die Bretagne nach Südwesten verlaufender Ausläufer wird den Vorhersagebereich bereits in der Nacht überqueren. Da vom Atlantik weitere Randstörungen nachfolgen, bleibt der Wetterablauf auch in den nächsten Tagen veränderlich. Dabei bestimmt verhältnismässig milde Meeresluft weiterhin die Temperaturverhältnisse.

Dr. L.

Wetterkarte
Heckerstr. 24

6
23

Wettermeldungen von heute morgen 7h

Station	Höhe NN	Wetter	Wind km/h	Temperatur °C				Sonnenscheind. gestern in Stdn.	Niederschlag in 24 Stdn. mm	Schneehöhe cm	
				7 Uhr	höchste gestern	Mittel gestern	Tiefstwert der Nacht 2 m Höhe, 10 m Boden				
Frankfurt-Stadt	103	heiter	S 1	2	6	3.6	2	-0.3	0.5	2	Fleck.
Frankfurt-Flughafen	110	heiter	NE 5	1	5	2.4	-0.3	-2	0.4	3	-
Offenbach/M.	99	wolkig	S 4	2	6	3.2	1	-1	1.8	2	-
Darmstadt-Bismarckturm	265	heiter	SSW 16	7	5	3.0	3	2	1.6	2	Fleck.
Geisenheim	109	Nebel	still	0	3	2.0	0	-1	-	0.4	-
Gießen	185	heiter	SSE 13	4	4	2.4	2	2	0.6	2	-
Kassel	198	heiter	SW 13	6	5	4.0	3	-1	1.4	1	-
Bad Hersfeld	216	heiter	SSW 7	2	6	2.5	-0.3	-1	2.1	1	3
Mannheim	97	heiter	S 13	6	4	2.6	2	1	1.0	1	-
Neustadt/Weinstr.	140	heiter	still	3	4	2.9	2	0	0.1	0.6	-
Trier	265	wolkig	SW 14	7	9	6.6	7	5	0.3	1	-
Koblenz	97	bedeckt	S 22	9	9	6.9	7	x	-	0.0	-
Saarbrücken	334	heiter	S 9	7	9	6.3	7	3	1.8	1	-
Weinbiet über Neustadt	553	wolkig	SW 18	7	9	5.6	5	4	4.6	0.6	-
Nürburg	611	heiter	S 36	5	5	4.8	5	4	x	1	-
Kleiner Feldberg Ts.	807	wolkig	SSW 32	3	4	2.6	1	2	-	1	8
Wasserkuppe Rhön	921	wolkig	SW 43	3	4	3.1	2	0	6.0	1	8

Luftdruck 7h	Höhe	mm	auf Meereshöhe umgerechnet mm	mb
Frankfurt/M.	109	750.2	760.5	1013.8
Offenbach	111	749.9	760.3	1013.6
Gießen	193	741.2	759.1	1012.0
Trier	273	733.5	758.2	1010.8

Erdbodentemperaturen	10 cm Tiefe	20 cm Tiefe	50 cm Tiefe	100 cm Tiefe
Kassel	0.0	-0.2	2.1	4.1 °C
Gießen	0.3	0.5	1.3	3.2 °C
Offenbach	0.4	0.6	1.9	4.4 °C
Darmstadt	-0.1	-0.1	1.4	3.7 °C

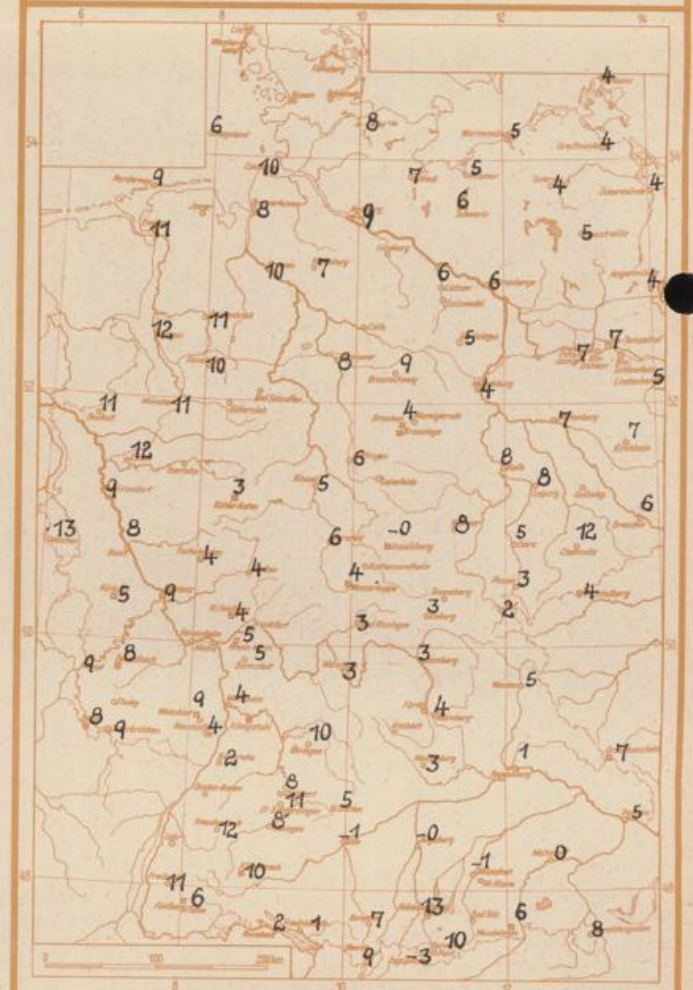
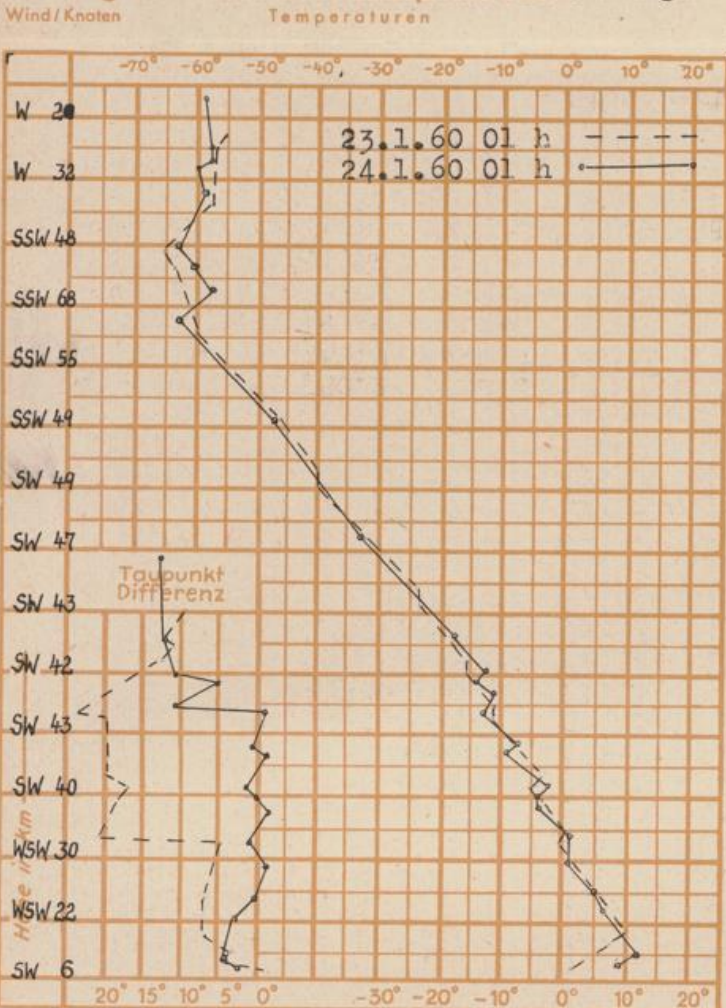
Sonnenaufgang am 25.1.60 in Frankfurt/Main
 Mondaufgang am 25.1.60 (3 Tage v. Neumond)

0810 Uhr, Untergang
 0509 Uhr, Untergang
 1705 Uhr MEZ
 1425 Uhr MEZ

Langjähriges Temperaturmittel der Jahre 1851-1930 in Frankfurt/M. gestern 0.5 °C

Höchsttemperaturen am 23.1.60 in 2 m Höhe in Grad C

Messungen in der freien Atmosphäre über Stuttgart



Auskünfte und Beratungen für Hessen durch das **Wetteramt Frankfurt** in Offenbach (Offenbach, Frankfurter Str. 135, Telefon 80329), außerdem durch Vermittlung der Dienststellen Darmstadt (Telefon 74720), Geisenheim (Telefon Rüdesheim 9372), Gießen (Telefon 2119), Kassel (Telefon 15452), Bad Hersfeld (Telefon 2388). Für Rheinland-Pfalz: durch das **Wetteramt Trier/Mosel** (Telefon Trier 2727). - **Automatische Ansagedienste:** Wettervorhersage Rhein-Main-Gebiet (Telefon 1164), Reise- bzw.