

# Wetterkarte

D 7311 A

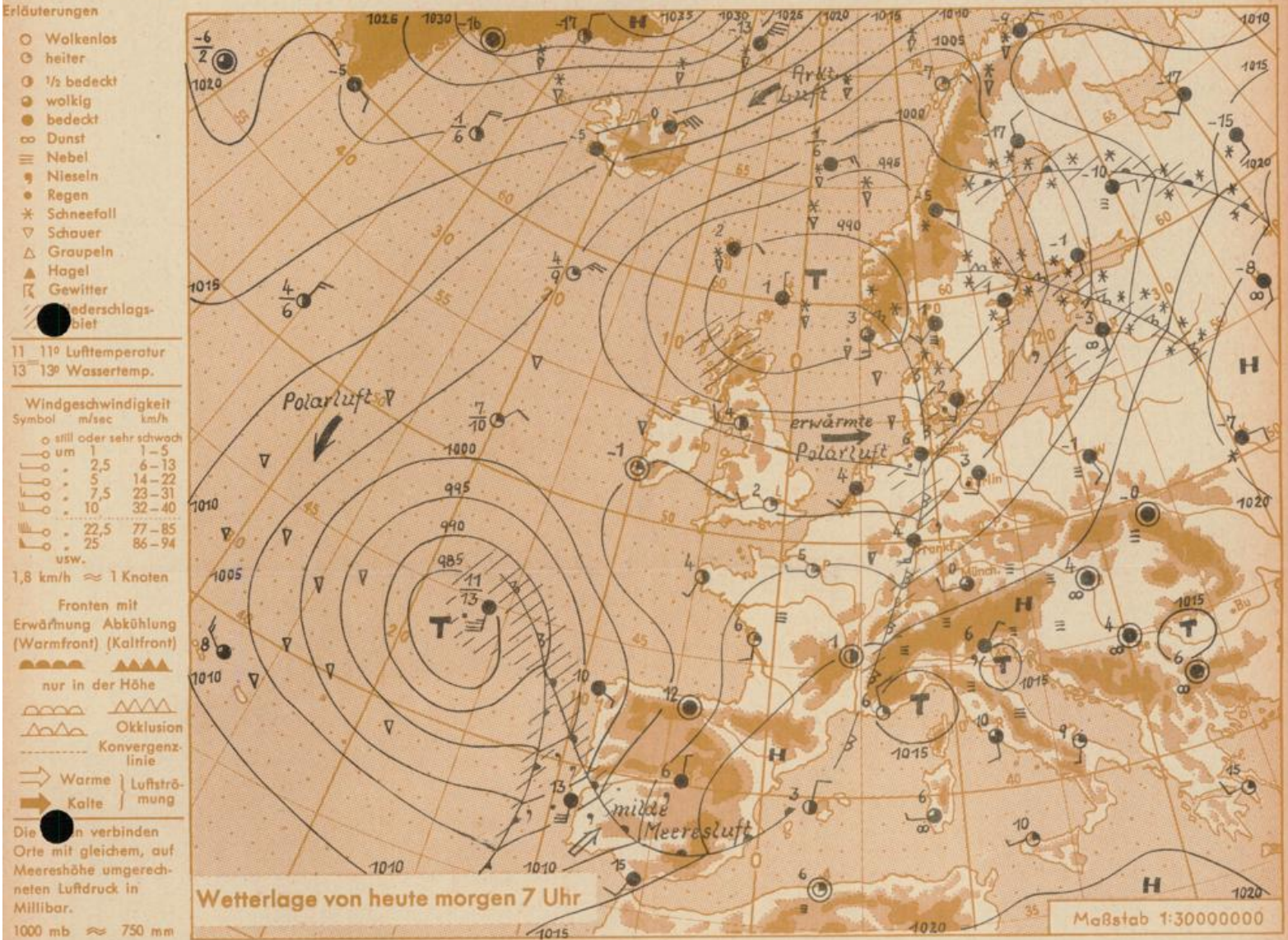
Amtsblatt des Wetteramtes Frankfurt in Offenbach am Main

Bei unregelmäßiger Lieferung sind Beschwerden immer an das Zustellpostamt zu richten

Offenbach am Main  
Frankfurter Straße 135 · Telefon 8 03 29

Verlagsort: Frankfurt am Main  
Erscheint täglich, Postbezug monatlich 2,— DM

Jahrgang 1960      S o n n t a g ,    den 21. Februar 1960    12 Uhr    Nummer 52



Das Tief über der nördlichen Ostsee verlagert sich über Skandinavien ostwärts. Das Tiefdruckgebiet im Seeraum nordöstlich der Azoren wandert in Richtung Britische Inseln. An der Südostflanke des gesamten Tiefdrucksystems hält der Zustrom verhältnismässig milder Meeresluft nach Deutschland an. Mitgeführte Randstörungen gestalten den Wetterablauf der nächsten Tage veränderlich.

Schü.

Wetterkarte  
Heckerstr. 24

6  
23

## Wettermeldungen von heute morgen 7h

Station	Höhe NN	Wetter	Wind km/h	7 Uhr	Temperatur °C			Sonnenscheind. gestern in Std.	Niederschlag in 24 Std. mm	Schneehöhe cm	
					höchste gestern	Mittel gestern	Tiefstwert der Nacht 2m Höhe, 1cm Boden				
Frankfurt-Stadt	103	bedeckt	SW 10	5	9	4.4	3	0	2.2	0.0	-
Frankfurt-Flughafen	110	bedeckt	SSW 25	4	9	3.6	2	0	3.0	0.0	-
Offenbach/M.	99	bedeckt	SW 14	5	9	4.4	2	0	2.9	0.0	-
Darmstadt-Bismarckturm	265	bedeckt	SSW 18	5	8	4.9	5	3	4.3	0.1	-
Geisenheim	109	Nieseln	SW 5	5	7	3.6	2	1	2.7	0.0	-
Gießen	185	bedeckt	S 16	5	6	3.0	3	0	1.7	-	-
Kassel	198	bedeckt	SW 7	4	7	4.1	3	-1	3.8	0.0	-
Bad Hersfeld	216	bedeckt	SSW 18	3	7	1.2	0	-2	6.1	0.0	-
Mannheim	97	bedeckt	S 20	5	9	4.7	4	3	4.1	0.0	-
Neustadt/Weinstr.	140	bedeckt	still	3	8	3.2	2	0	4.5	0.0	-
Trier	265	bedeckt	SW 25	5	8	4.8	5	5	0.9	0.6	-
Koblenz	97	bedeckt	SSW 13	6	9	5.8	6	x	1.9	0.0	-
Saarbrücken	334	Regen	SW 20	4	7	3.3	3	2	4.9	0.3	-
Weinbiet über Neustadt	553	bedeckt	WSW 34	3	8	3.6	2	-0.3	5.2	-	-
Nürnberg	611	Nieseln	SW 23	2	3	1.6	1	1	x	0.3	-
Kleiner Feldberg Ts.	807	i. Wolken	SSW 32	0	0	-0.3	-0.3	-0.3	-	0.0	17
Wasserkuppe Rhön	921	Schnee	WSW 52	-0.3	-1	-1.3	-2	-3	0.8	0.0	25

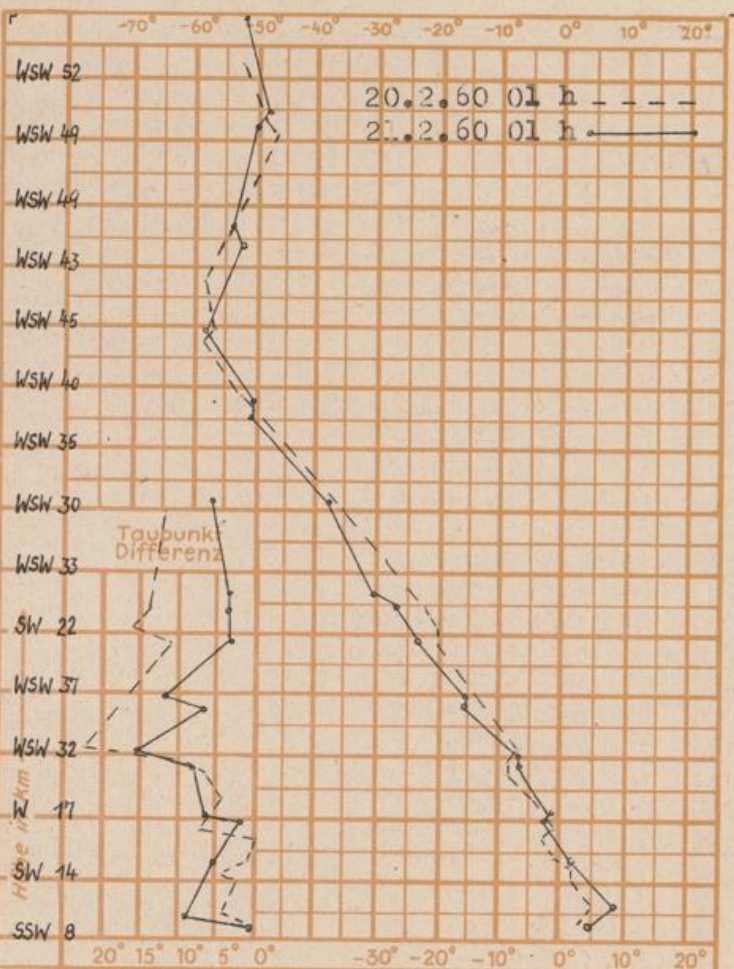
Luftdruck 7h	Höhe	mm	auf Meereshöhe umgerechnet mm	mb
Frankfurt/M.	109	747.1	757.2	1009.5
Offenbach	111	746.5	756.8	1008.9
Gießen	193	737.5	755.2	1006.9
Trier	273	731.7	756.5	1008.6

Erdbodentemperaturen	10 cm Tiefe	20 cm Tiefe	50 cm Tiefe	100 cm Tiefe
Kassel	0.1	0.2	1.9	3.4 °C
Gießen	0.8	0.6	1.2	2.6 °C
Offenbach	1.8	1.8	2.7	4.6 °C
Darmstadt	0.2	0.1	1.2	3.0 °C

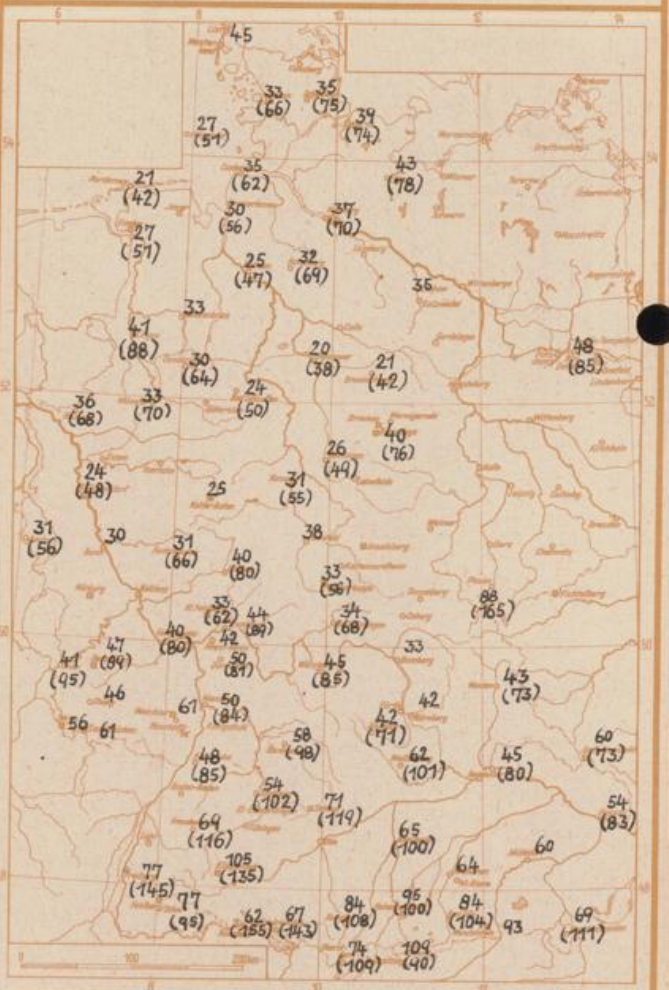
Sonnenaufgang am 22.2.60 in Frankfurt/Main 0725 Uhr, Untergang 1753 Uhr MEZ  
 Mondaufgang am 22.2.60 (2 Tage n. letzt. Vtl.) 0359 Uhr, Untergang 1314 Uhr MEZ

Langjähriges Temperaturmittel der Jahre 1851-1930 in Frankfurt/M. gestern 2.4 °C

Messungen in der freien Atmosphäre über Stuttgart  
 Wind/Knoten      Temperaturen



Sonnenscheindauer in Stunden im Januar 1960 ( ) % des Normalwertes



Auskünfte und Beratungen für Hessen durch das **Wetteramt Frankfurt** in Offenbach (Offenbach, Frankfurter Str. 135, Telefon 80329), außerdem durch Vermittlung der Dienststellen Darmstadt (Telefon 74720), Geisenheim (Telefon Rüdesheim 9372), Gießen (Telefon 2119), Kassel (Telefon 15452), Bad Hersfeld (Telefon 2388). Für Rheinland-Pfalz: durch das **Wetteramt Trier/Mosel** (Telefon Trier 2727). - **Automatische Ansagedienste:** Wittervorhersage Rhein-Main-Gebiet (Telefon 1164), Reise- bzw.