

# Wetterkarte

D 7311 A

Amtsblatt des Wetteramtes Frankfurt in Offenbach am Main

Bei unregelmäßiger Lieferung sind Beschwerden immer an das Zustellpostamt zu richten

Offenbach am Main  
Frankfurter Straße 135 · Telefon 8 03 29

Verlagsort: Frankfurt am Main  
Erscheint täglich, Postbezug monatlich 2,— DM

Jahrgang 1960    S o n n t a g ,    den 20. März 1960    12 Uhr    Nummer 80

Erläuterungen

- Wolkenlos
- heiter
- 1/2 bedeckt
- wolkig
- bedeckt
- ∞ Dunst
- ≡ Nebel
- Niesel
- Regen
- \* Schneefall
- ▽ Schauer
- △ Graupeln
- ▲ Hagel
- ⚡ Gewitter
- ⚡ Niederschlags-  
let

11 11° Lufttemperatur  
13 13° Wassertemp.

Windgeschwindigkeit

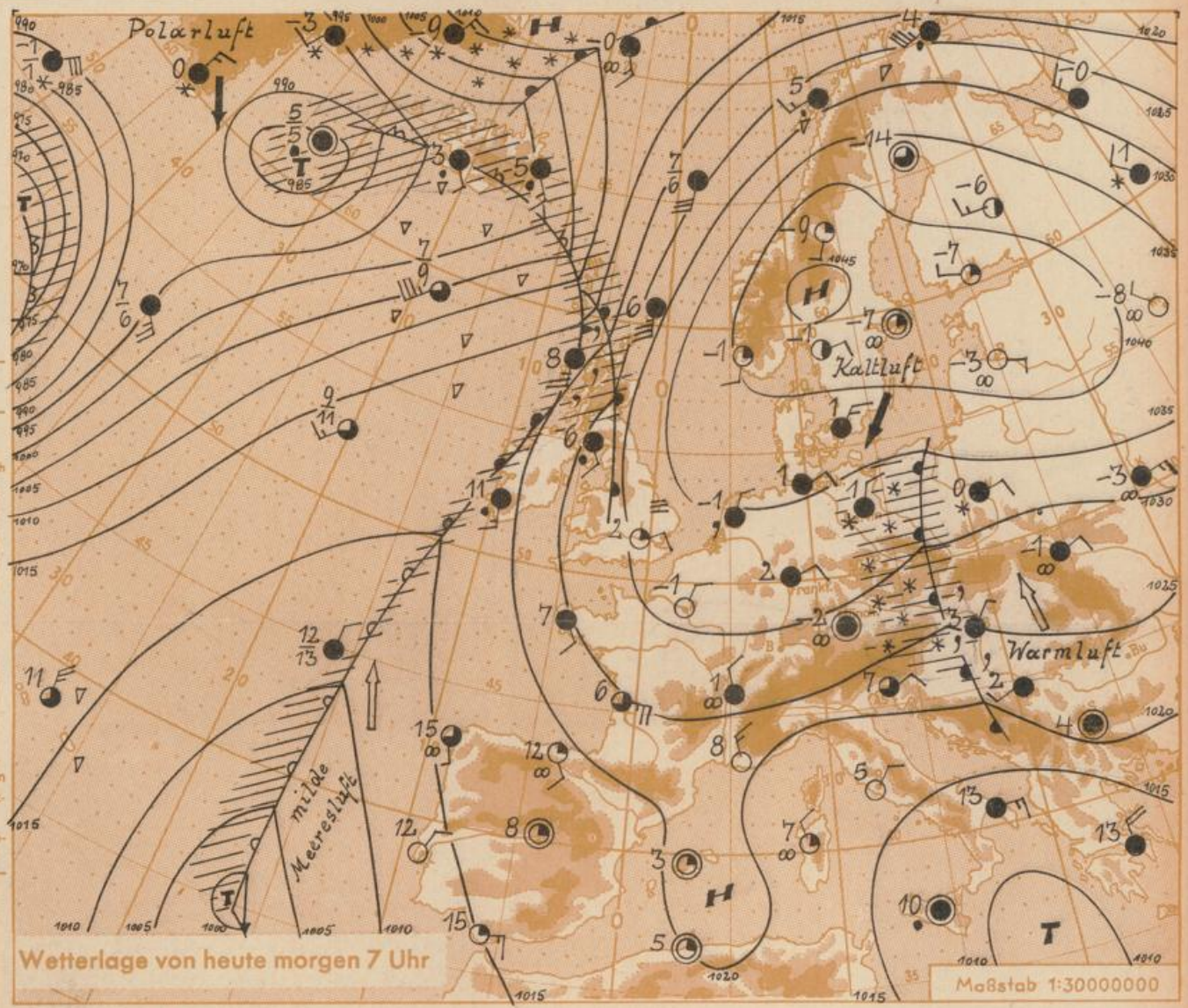
Symbol	m/sec	km/h
—	still oder sehr schwach	um 1
—	um 1	1-5
—	um 2,5	6-13
—	um 5	14-22
—	um 7,5	23-31
—	um 10	32-40
—	um 22,5	77-85
—	um 25	86-94
—	usw.	

1,8 km/h ≈ 1 Knoten

Fronten mit Erwärmung Abkühlung (Warmfront) (Kaltfront)

- nur in der Höhe
- Okklusion
- Konvergenzlinie
- Warme Luftströmung
- Kalte Luftströmung

Die ● verbinden Orte mit gleichem, auf Meereshöhe umgerechneten Luftdruck in Millibar.  
1000 mb ≈ 750 mm



Wetterlage von heute morgen 7 Uhr

Maßstab 1:30000000

Der Schwerpunkt des skandinavischen Hochdruckgebietes wandert zwar nach Südosten, jedoch hält über Deutschland die östliche Strömung an. In ihr wird das ausgedehnte Bewölkungsfeld einer Mittelmeerrandstörung mitgeführt, das auch den Vorhersagebereich erfasst. Dabei kommt es nur vereinzelt zu unbedeutendem Niederschlag, teils als Sprühregen, teils als Schnee.

Schü.

Wetterkarte  
 Heckerstr. 24  
 6  
 23

## Wettermeldungen von heute morgen 7<sup>h</sup>

Station	Höhe NN	Wetter	Wind km/h	7 Uhr	Temperatur °C			Sonnenscheind. gestern in Stdn.	Niederschlag in 24 Stdn. mm	Schneehöhe cm	
					höchste gestern	Mittel gestern	Tiefstwert der Nacht 2 m Höhe, am Boden				
Frankfurt-Stadt	103	bedeckt	ENE 9	2	6	3.4	2	2	-	0.0	-
Frankfurt-Flughafen	110	bedeckt	NE 13	2	4	2.8	2	1	-	0.0	-
Offenbach/M.	99	bedeckt	NE 7	2	4	3.2	2	3	-	0.0	-
Darmstadt-Bismarckturm	265	bedeckt	NE 7	0	3	1.7	0	-0.3	-	0.0	-
Geisenheim	109	bedeckt	ENE 9	3	5	3.2	2	1	-	-	-
Gießen	185	bedeckt	N 5	1	4	2.4	1	1	-	-	-
Kassel	198	bedeckt	NNE 7	1	4	2.1	0	0	-	0.0	-
Bad Hersfeld	216	bedeckt	NNE 11	1	4	1.4	1	1	0.1	0.0	-
Mannheim	97	bedeckt	NNE 7	2	4	3.0	1	1	-	-	-
Neustadt/Weinstr.	140	bedeckt	NE 13	1	3	2.3	1	1	-	-	-
Trier	265	bedeckt	NE 13	1	6	2.0	0	-1	2.7	-	-
Koblenz	97	bedeckt	still	3	7	4.6	3	x	3.3	-	-
Saarbrücken	334	bedeckt	NE 13	0	3	1.4	0	-0.3	-	-	-
Weinbiet über Neustadt	553	bedeckt	NE 20	-2	-0.3	-1.0	-3	-3	-	0.0	-
Nürburg	611	bedeckt	ENE 5	-2	2	-0.4	-2	-2	x	-	-
Kleiner Feldberg Ts.	807	Nebel	NNE 11	-3	-2	-3.0	-3	-3	-	0.2	-
Wasserkuppe Rhön	921	Nebel	NE 23	-5	-4	-4.8	-5	-6	-	1	1

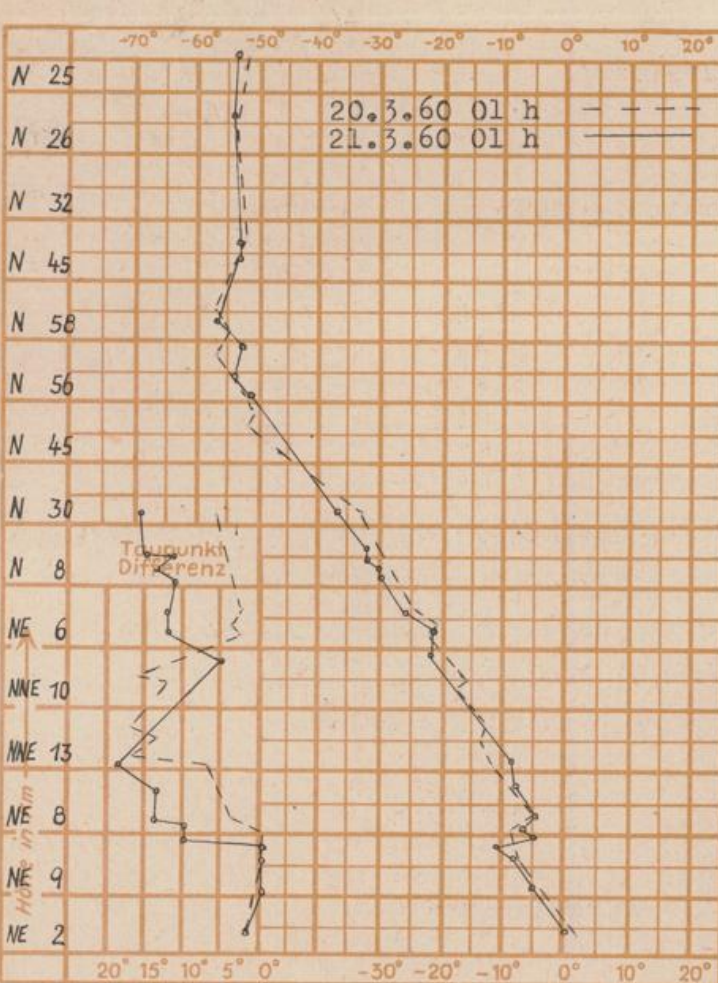
Luftdruck 7 <sup>h</sup>	Höhe	mm	auf Meereshöhe umgerechnet mm	mb
Frankfurt/M.	109	763.0	773.4	1031.1
Offenbach	111	762.2	772.8	1030.3
Gießen	193	754.3	772.7	1030.1
Trier	273	747.1	772.8	1030.3

Erdbodentemperaturen	10 cm Tiefe	20 cm Tiefe	50 cm Tiefe	100 cm Tiefe
Kassel	2.5	3.1	4.9	5.4 °C
Gießen	3.4	4.2	5.4	5.9 °C
Offenbach	3.6	4.4	6.6	7.6 °C
Darmstadt	2.6	3.0	5.0	5.0 °C

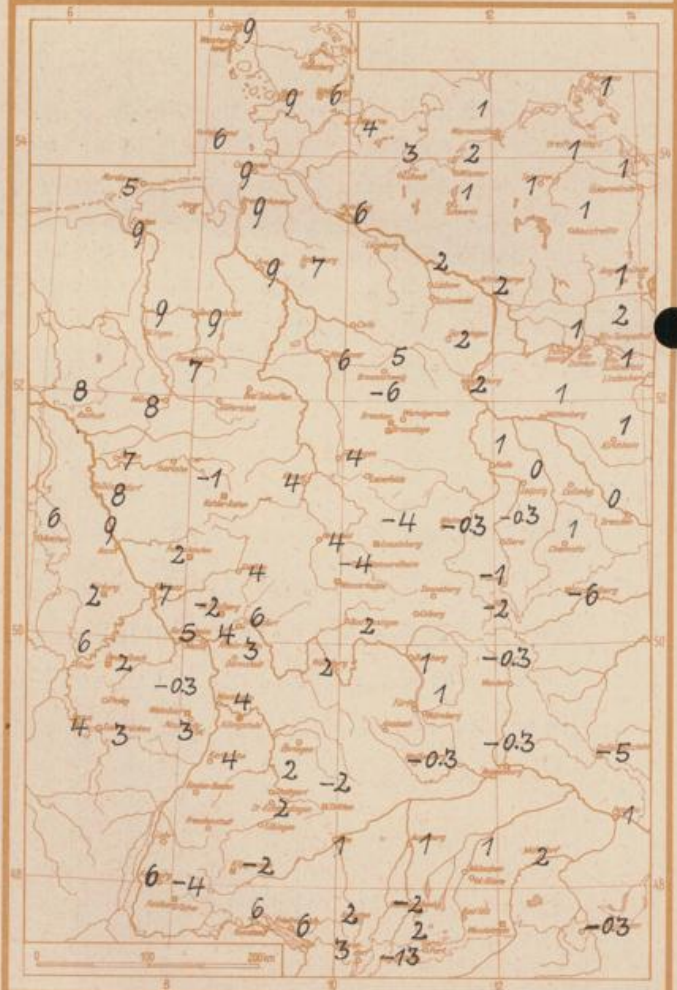
Sonnenaufgang am 21.3.60 in Frankfurt/Main 0621 Uhr, Untergang 1839 Uhr MEZ  
 Mondaufgang am 21.3.60 (1 Tag n.letzt.Vtl.) 0250 Uhr, Untergang 1210 Uhr MEZ

Langjähriges Temperaturmittel der Jahre 1851-1930 in Frankfurt/M. gestern 5.4 °C

### Messungen in der freien Atmosphäre über Stuttgart



### Höchsttemperaturen am 19.3.60 in 2 m Höhe in Grad C



Auskünfte und Beratungen für Hessen durch das Wetteramt Frankfurt in Offenbach (Offenbach, Frankfurter Str. 135, Telefon 80329), außerdem durch Vermittlung der Dienststellen Darmstadt (Telefon 74720), Geisenheim (Telefon Rüdesheim 9372), Gießen (Telefon 2119), Kassel (Telefon 15452), Bad Hersfeld (Telefon 2388). Für Rheinland-Pfalz: durch das Wetteramt Trier/Mosel (Telefon Trier 2727). - Automatische Ansagedienste: Wettervorhersage Rhein-Main-Gebiet (Telefon 1164), Reise- bzw.