

Wetterkarte

D 7311 A

Amtsblatt des Wetteramtes Frankfurt in Offenbach am Main

Bei unregelmäßiger Lieferung sind Beschwerden immer an das Zustellpostamt zu richten

Offenbach am Main
Frankfurter Straße 135 · Telefon 8 03 29

Verlagsort: Frankfurt am Main
Erscheint täglich, Postbezug monatlich 2,— DM

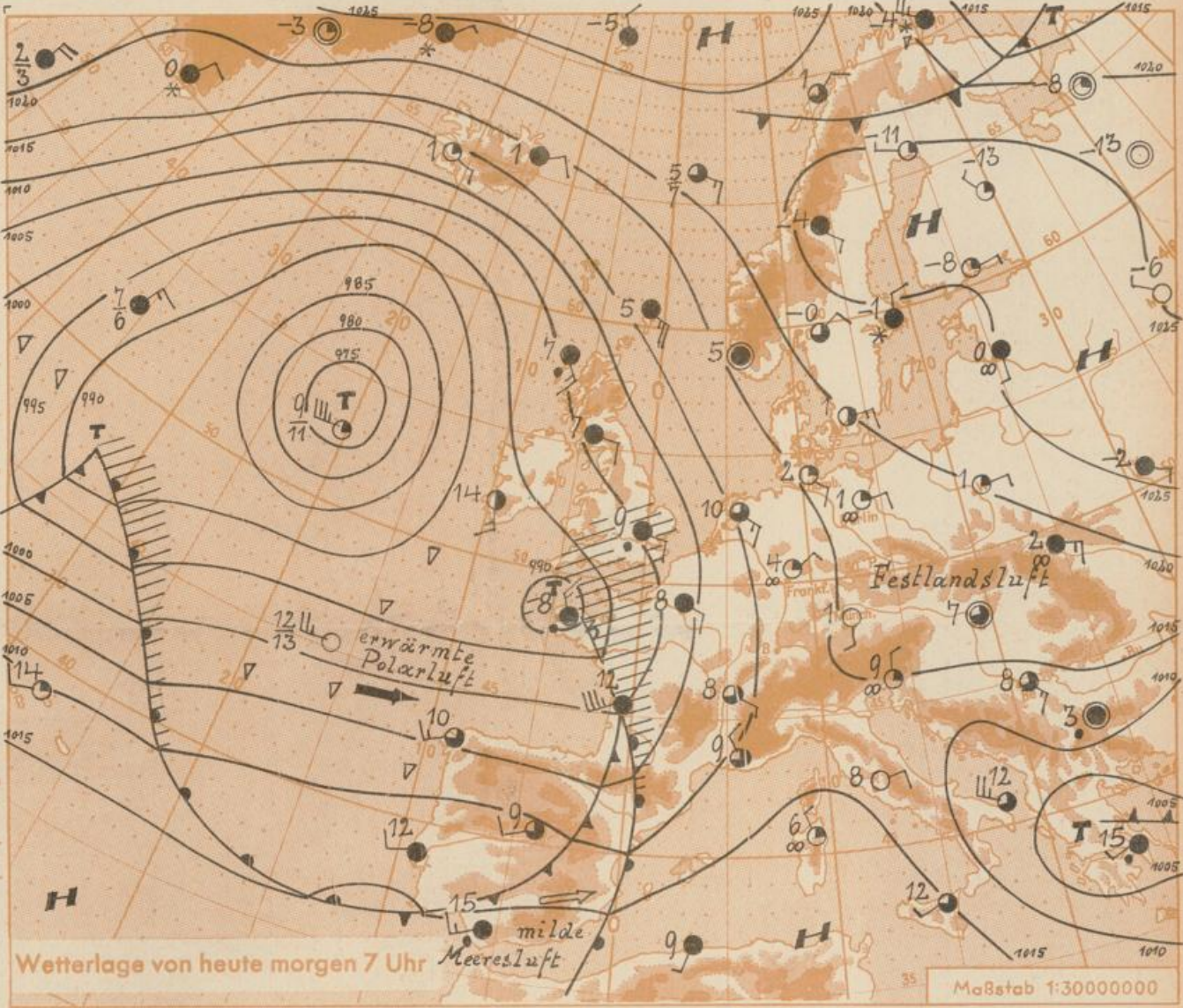
Jahrgang 1960

S o n n t a g , den 3. April 1960

12 Uhr

Nummer 94

- Erläuterungen
- Wolkenlos
 - heiter
 - 1/2 bedeckt
 - wolkig
 - bedeckt
 - ∞ Dunst
 - ≡ Nebel
 - Niesel
 - Regen
 - * Schneefall
 - ▽ Schauer
 - △ Graupeln
 - ▲ Hagel
 - ⚡ Gewitter
 - ⚡ Niederschlags-
let
- 11 Lufttemperatur
13 Wasser-temp.
- Windgeschwindigkeit
Symbol m/sec km/h
- still oder sehr schwach
 - um 1 1-5
 - 2,5 6-13
 - 5 14-22
 - 7,5 23-31
 - 10 32-40
 - 22,5 77-85
 - 25 86-94
 - usw.
- 1,8 km/h ≈ 1 Knoten
- Fronten mit
Erwärmung Abkühlung
(Warmfront) (Kaltfront)
- ~ nur in der Höhe
 - ~ Okklusion
 - ~ Konvergenz-
linie
 - Warme Luftströmung
 - Kalte Luftströmung
- Die ● verbinden
Orte, die gleichem, auf
Meereshöhe umgerech-
neten Luftdruck in
Millibar.
- 1000 mb ≈ 750 mm



Eine Randstörung des umfangreichen ostatlantischen Zentraltiefs, die sich über der Biskaya entwickelt hat, liegt heute früh über der Bretagne und bewegt sich weiter nach Nordosten. Ihre Ausläufer greifen dabei über Frankreich nach Osten über. Sie werden daher auch im Vorhersagebereich den Wetterablauf zunächst unbeständiger gestalten und zugleich etwas feuchtere Meeresluft heranzuführen. Nachfolgender Luftdruckanstieg lässt jedoch später mit dem Vorstoss eines Hochdruckkeils aus Südwesten wieder Wetterberuhigung erwarten.

Dr. L.

Wetterwarte
Heckerstr. 24

23

Wettermeldungen von heute morgen 7h

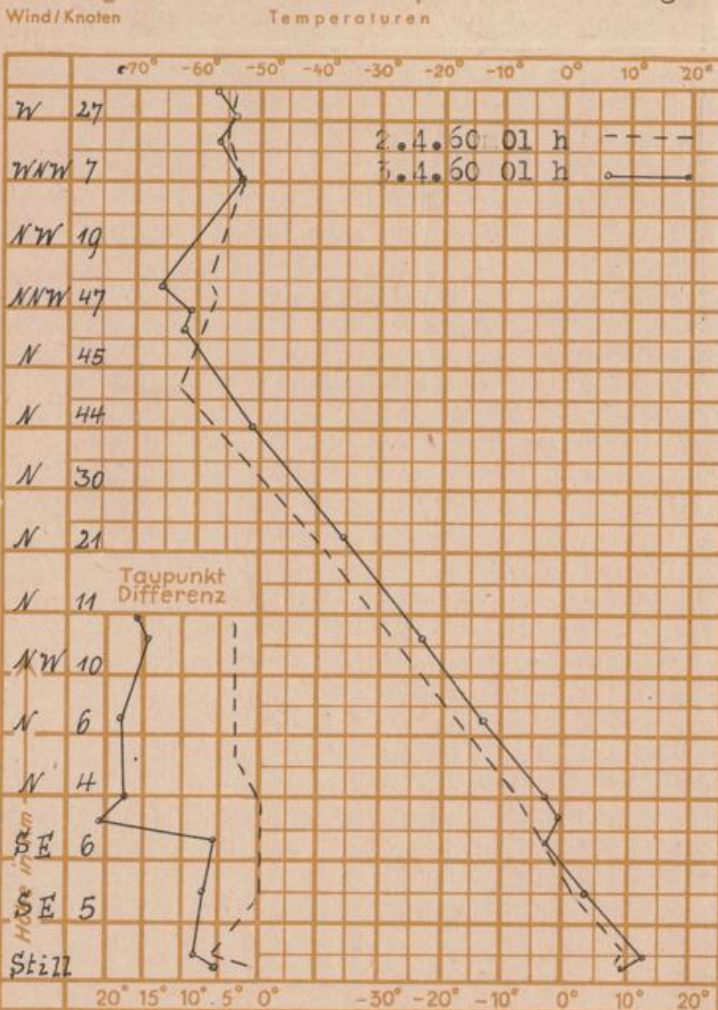
Station	Höhe NN	Wetter	Wind km/h	Temperatur °C				Sonnenschein gestern in Stdn.	Niederschlag in 24 Stdn. mm	Schneehöhe cm	
				7 Uhr	höchste gestern	Mittel gestern	Tiefstwert der Nacht 2m Höhe, am Boden				
Frankfurt-Stadt	103	heiter	still	5	18	10.6	5	2	9.1	-	-
Frankfurt-Flughafen	110	heiter	NE 9	4	18	7.5	2	-1	9.1	-	-
Offenbach/M.	99	heiter	E 5	3	17	9.2	3	-1	9.4	-	-
Darmstadt-Bismarckturm	265	heiter	ESE 11	6	16	10.7	6	4	10.7	-	-
Geisenheim	109	heiter	NE 3	6	17	10.0	4	1	7.6	-	-
Gießen	185	heiter	still	1	17	8.4	1	-1	9.8	-	-
Kassel	198	heiter	still	1	17	8.1	1	-3	9.3	-	-
Bad Hersfeld	216	heiter	still	-2	17	6.8	-2	-5	8.7	-	-
Mannheim	97	heiter	NNW 4	3	18	9.6	3	1	8.5	-	-
Neustadt/Weinstr.	140	heiter	still	2	17	9.7	2	-0.3	8.8	-	-
Trier	265	wolkig	NNE 2	7	17	10.4	6	4	5.2	-	-
Koblenz	97	heiter	S 11	5	18	11.4	5	x	7.5	-	-
Saarbrücken	334	heiter	E 18	5	15	9.1	5	1	6.9	-	-
Weinbiet über Neustadt	553	heiter	SE 23	5	14	9.3	5	2	10.2	-	-
Nürnberg	611	heiter	SE 20	4	13	7.8	4	3	x	-	-
Kleiner Feldberg Ts.	807	heiter	SE 25	5	11	8.2	5	2	11.2	-	-
Wasserkuppe Rhön	921	heiter	SE 18	5	11	6.5	3	-1	11.5	-	-

Luftdruck 7h	Höhe	mm	auf Meereshöhe umgerechnet mm	umgerechnet mb
Frankfurt/M.	109	749.6	759.7	1012.8
Offenbach	111	749.0	759.4	1012.4
Gießen	193	741.3	759.3	1012.3
Trier	273	732.9	757.6	1010.0

Sonnenaufgang am 4.4.60 in Frankfurt/Main
 Mondaufgang am 4.4.60 (I. Viertel)

Langjähriges Temperaturmittel der Jahre 1851-1930 in Frankfurt/M. gestern 7.8 °C

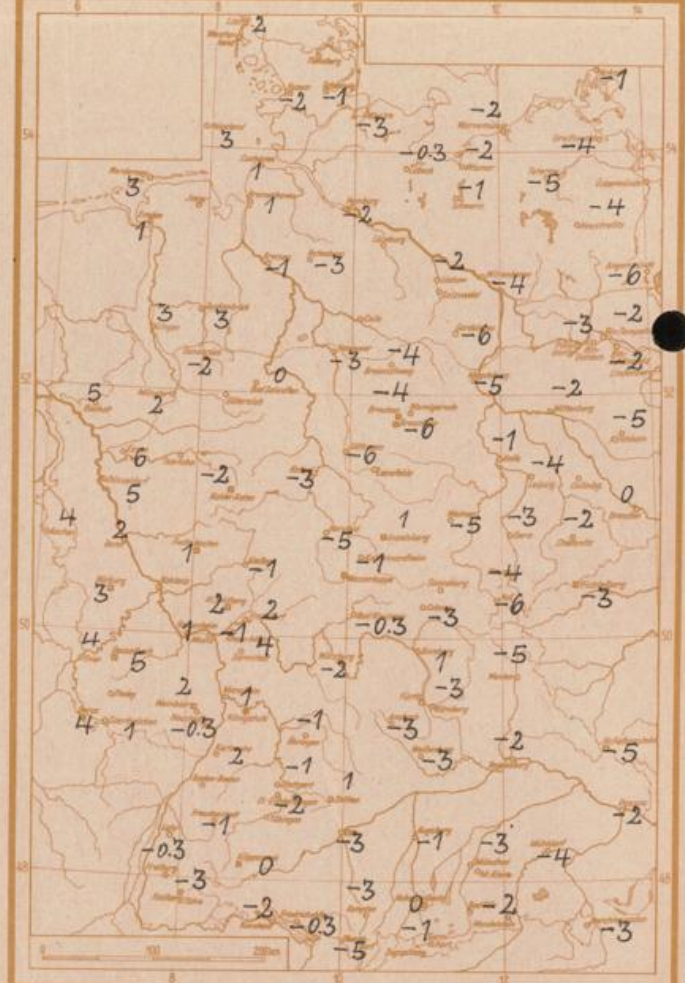
Messungen in der freien Atmosphäre über Stuttgart



Erdbodentemperaturen	10 cm Tiefe	20 cm Tiefe	50 cm Tiefe	100 cm Tiefe
Kassel	4.1	5.9	7.4	6.6
Gießen	6.4	8.0	9.2	7.7
Offenbach	5.3	7.0	8.9	9.1
Darmstadt	6.3	7.0	7.7	6.7

0556 Uhr, Untergang 1901 Uhr MEZ
 1114 Uhr, Untergang 0155 Uhr MEZ

Tiefsttemperaturen letzte Nacht
 5 cm über dem Erdboden in Grad C



Auskünfte und Beratungen für Hessen durch das Wetteramt Frankfurt in Offenbach (Offenbach, Frankfurter Str. 135, Telefon 80329), außerdem durch Vermittlung der Dienststellen Darmstadt (Telefon 74720), Geisenheim (Telefon Rudesheim 9372), Gießen (Telefon 2119), Kassel (Telefon 15452), Bad Hersfeld (Telefon 2388). Für Rheinland-Pfalz: durch das Wetteramt Trier/Mosel (Telefon Trier 2727). - Automatische Ansagedienste: Wettervorhersage Rhein-Main-Gebiet (Telefon 1164), Reise- bzw. ...