

Wetterkarte

Amtsblättern des Wetteramtes Frankfurt in Offenbach am Main

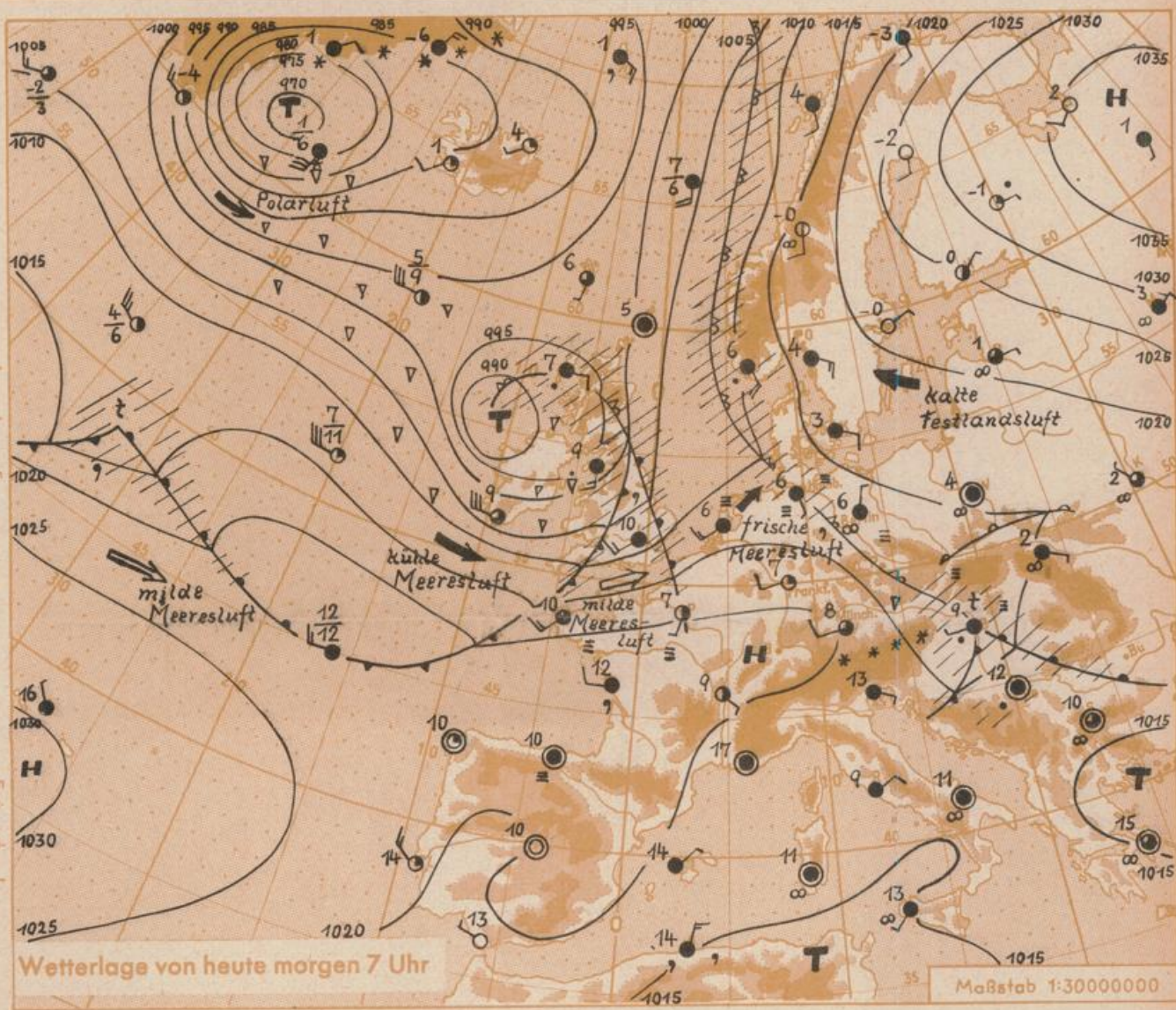
Bei unregelmäßiger Lieferung sind Beschwerden immer an das Zustellpostamt zu richten

Offenbach am Main
Frankfurter Straße 135 · Telefon 8 03 29

Verlagsort: Frankfurt am Main
Erscheint täglich, Postbezug monatlich 2,— DM

Jahrgang 1960 S o n n t a g , den 10. April 1960 12 Uhr Nummer 101

- Erläuterungen**
- Wolkenlos
 - heiter
 - 1/2 bedeckt
 - wolkig
 - bedeckt
 - ∞ Dunst
 - ≡ Nebel
 - ⊙ Niesel
 - ⊙ Regen
 - * Schneefall
 - ▽ Schauer
 - △ Graupeln
 - ▲ Hagel
 - ⚡ Gewitter
 - Niederschlagsgebiet
- 11 11° Lufttemperatur
13 13° Wassertemp.
- Windgeschwindigkeit**
Symbol m/sec km/h
- still oder sehr schwach
 - um 1 1-5
 - 2,5 6-13
 - 5 14-22
 - 7,5 23-31
 - 10 32-40
 - 22,5 77-85
 - 25 86-94
 - usw.
- 1,8 km/h ≈ 1 Knoten
- Fronten mit Erwärmung Abkühlung**
(Warmfront) (Kaltfront)
- nur in der Höhe
 - Okklusion
 - Konvergenzlinie
 - Warme Luftströmung
 - Kalte Luftströmung
- Die Linien verbinden Orte mit gleichem, auf Meereshöhe umgerechneten Luftdruck in Millibar.
- 1000 mb ≈ 750 mm



Wetterlage von heute morgen 7 Uhr

Maßstab 1:30000000

Das schottische Tief verlagert sich langsam nach Nordosten. Sein Frontensystem überquert ganz Deutschland. Ihm folgt in der kräftigen westlichen Höhenströmung die mittelatlantische Störung rasch nach. Im Bereich der auf ihrer Rückseite vordringenden kühleren Meeresluft, die den Vorhersagebereich am Dienstag erreichen wird, bleibt der unbeständige Witterungscharakter erhalten.

Schü.

Wettermeldungen von heute morgen 7h

Station	Höhe NN	Wetter	Wind km/h	7 Uhr	Temperatur °C			Sonnenschein, gestern in Stdn.	Niederschlag in 24 Stdn. mm	Schneehöhe cm	
					höchste gestern	Mittel gestern	Tiefstwert der Nacht 2m Höhe, am Boden				
Frankfurt-Stadt	103	heiter	SW 9	9	20	13.4	8	7	4.0	2	-
Frankfurt-Flughafen	110	heiter	WSW 18	7	19	12.4	6	2	2.4	1	-
Offenbach/M.	99	wolkig	WSW 7	8	20	13.0	7	4	2.5	1	-
Darmstadt-Bismarckturm	265	heiter	SW 13	6	18	12.7	6	4	2.8	11	-
Geisenheim	109	wolkenlos	SSW 10	9	20	13.1	8	6	4.3	0.4	-
Gießen	185	bedeckt	W 11	9	18	12.1	9	4	4.3	2	-
Kassel	198	bedeckt	WNW 7	10	18	12.0	9	9	3.6	6	-
Bad Hersfeld	216	bedeckt	W 5	9	19	12.1	8	8	6.2	16	-
Mannheim	97	heiter	W 4	8	19	13.8	6	5	2.8	6	-
Neustadt/Weinstr.	140	wolkenlos	W 5	7	20	14.4	7	5	2.5	3	-
Trier	265	wolkenlos	SW 2	4	19	11.4	4	2	4.1	0.6	-
Koblenz	97	heiter	S 13	8	21	13.5	8	x	4.3	2	-
Saarbrücken	334	wolkenlos	W 5	5	17	12.6	4	0	2.2	2	-
Weinbiet über Neustadt	553	wolkenlos	W 29	4	17	11.7	4	2	2.2	2	-
Nürnberg	611	heiter	SW 13	3	16	9.5	3	2	x	5	-
Kleiner Feldberg Ts.	807	i. Wolken	WNW 22	3	13	8.5	3	3	3.5	7	-
Wasserkuppe Rhön	921	i. Wolken	WSW 22	3	13	8.0	3	3	6.9	8	-

Luftdruck 7h	Höhe	mm	auf Meereshöhe umgerechnet mm	mb
Frankfurt/M.	109	754.1	764.1	1018.7
Offenbach	111	753.6	763.9	1018.4
Gießen	193	745.1	762.7	1016.8
Trier	273	740.1	765.2	1020.2

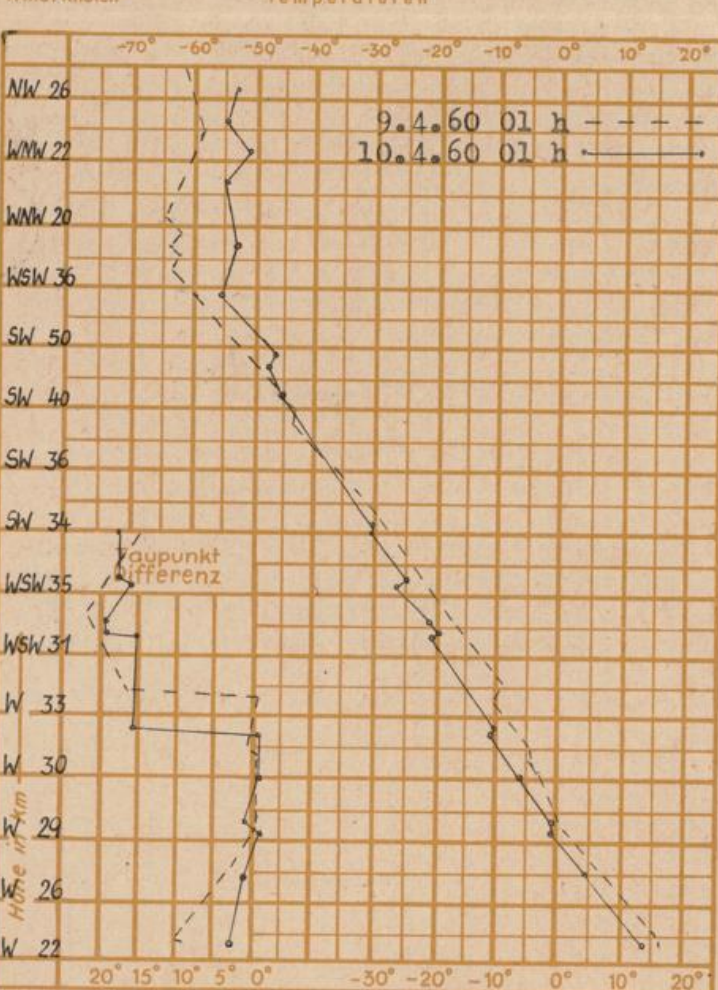
Erdbodentemperaturen	10 cm Tiefe	20 cm Tiefe	50 cm Tiefe	100 cm Tiefe
Kassel	10.2	10.5	9.1	7.7 °C
Gießen	10.0	10.8	11.2	9.4 °C
Offenbach	9.2	10.4	11.6	10.3 °C
Darmstadt	8.8	9.7	10.0	8.0 °C

Sonnenaufgang am 11.4.60 in Frankfurt/Main -
 Mondaufgang am 11.4.60 (Vollmond)

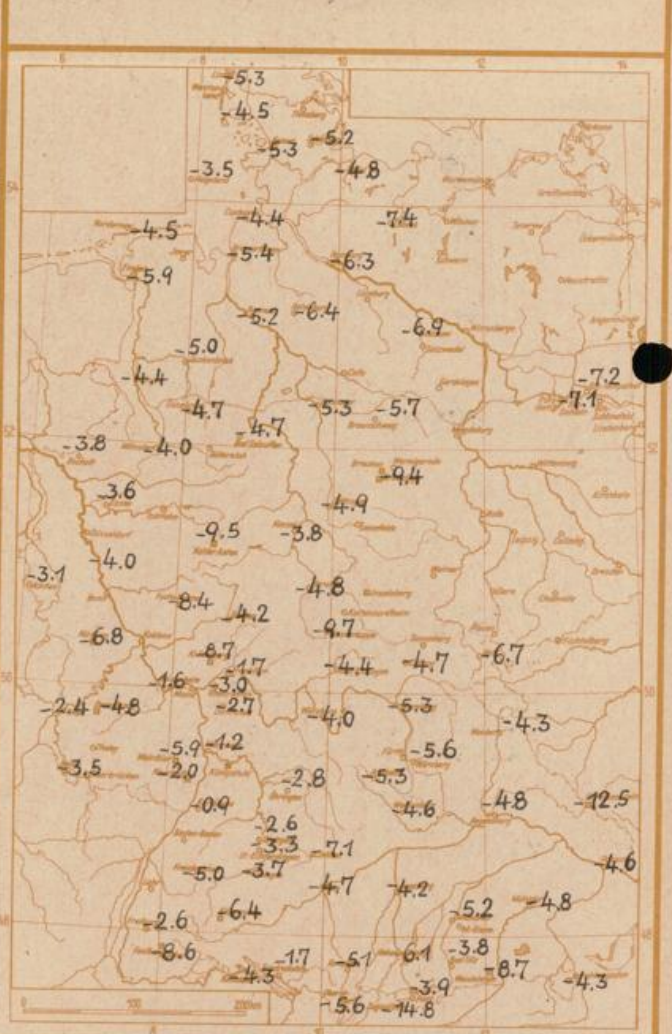
0541 Uhr, Untergang 1912 Uhr MEZ
 1855 Uhr, Untergang 0540 Uhr MEZ

Langjähriges Temperaturmittel der Jahre 1851-1930 in Frankfurt/M. gestern 8.7 °C

Messungen in der freien Atmosphäre über Stuttgart



Tiefste Lufttemperaturen im März 1960 in 2 m Höhe in Grad C



Auskünfte und Beratungen für Hessen durch das Wetteramt Frankfurt in Offenbach (Offenbach, Frankfurter Str. 135, Telefon 80329), außerdem durch Vermittlung der Dienststellen Darmstadt (Telefon 74720), Geisenheim (Telefon Rüdesheim 9372), Gießen (Telefon 2119), Kassel (Telefon 15452), Bad Hersfeld (Telefon 2388). Für Rheinland-Pfalz: durch das Wetteramt Trier/Mosel (Telefon Trier 2727). - Automatische Ansagedienste: Wettervorhersage Rhein-Main Gebiet (Telefon 1164), Reise- bzw.