

Wetterkarte

D 7311 A

Amtsblatt des Wetteramtes Frankfurt in Offenbach am Main

Bei unregelmäßiger Lieferung sind Beschwerden immer an das Zustellpostamt zu richten

Offenbach am Main
Frankfurter Straße 135 · Telefon 8 03 29

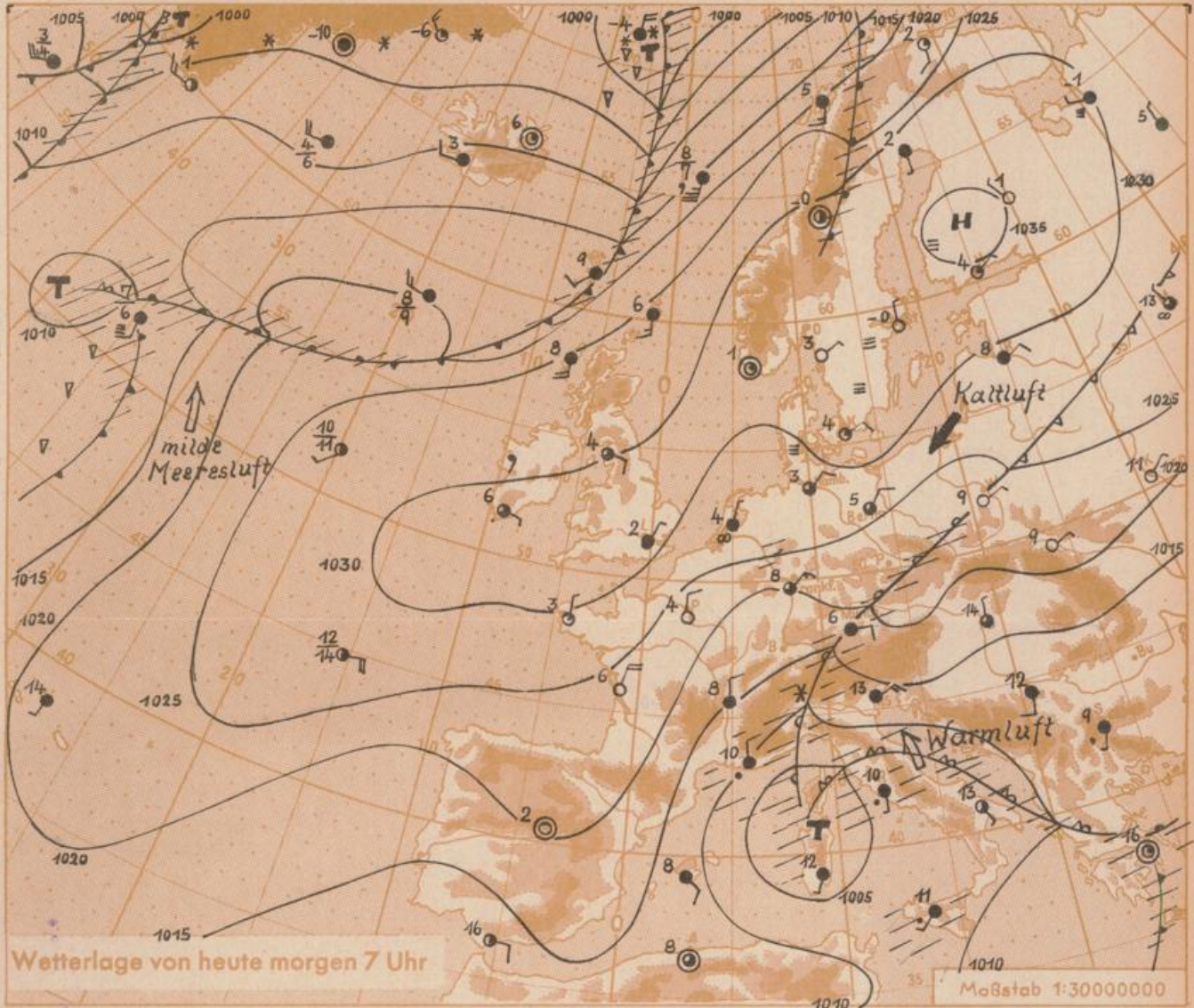
Verlagsort: Frankfurt am Main
Erscheint täglich, Postbezug monatlich 2,— DM

Jahrgang 1960

Montag, den 18. April 1960 12 Uhr

Nummer 109

- Erläuterungen
- Wolkenlos
 - heiter
 - 1/2 bedeckt
 - wolkig
 - bedeckt
 - ∞ Dunst
 - ≡ Nebel
 - 9 Nieseln
 - Regen
 - * Schneefall
 - △ Schauer
 - ▽ Graupeln
 - ▲ Hagel
 - ⚡ Gewitter
 - ⊞ Niederschlagsgebiet
- 11 Lufttemperatur
13 Wassertemp.
- Windgeschwindigkeit
Symbol m/sec km/h
- still oder sehr schwach um 1 1-5
 - 2,5 6-13
 - 5 14-22
 - 7,5 23-31
 - 10 32-40
 - 22,5 77-85
 - 25 86-94
 - usw.
- 1,8 km/h ≈ 1 Knoten
- Fronten mit Erwärmung Abkühlung (Warmfront) (Kaltfront)
- nur in der Höhe
- Okklusion
 - Konvergenzlinie
 - Warmluftströmung
 - Kaltluftströmung
- Die in den veränderten Orten gleichem, auf Meereshöhe umgerechneten Luftdruck in Millibar.
- 1000 mb ≈ 750 mm



Wetterwarte Heckerstr. 24

Eine fast geschlossene Wolkendecke verhinderte in der vergangenen Nacht das stärkere Absinken der Temperaturen in unserem Raum. Im allgemeinen lagen die Temperaturminima nicht unter 6 Grad.

Die Zone hohen Luftdruckes, die sich am Ostersonntag von Skandinavien bis nach England erstreckte, verlagerte sich noch etwas nach Süden. Dadurch gelangten am Ostermontag die nördlichen und mittleren Gebietsteile Deutschlands verstärkt unter Hochdruckeinfluss und dürfte auch in unserem Vorhersagebereich zu dem günstigsten Wetter des diesjährigen Osterfestes führen.

Da sowohl das Skandinavienhoch als auch das Mittelmeertief Lage und Stärke fast unverändert beibehalten, wird das derzeitige Wetter zunächst in unserem Raum andauern. Die Tagestemperaturen werden noch leicht ansteigen, die nächtlichen Tiefstwerte über dem Gefrierpunkt bleiben.

Wettermeldungen von heute morgen 7^h

Station	Höhe NN	Wetter	Wind km/h	7 Uhr	Temperatur °C			Sonnenschein, gestern in Stdn.	Niederschlag in 24 Stdn. mm	Schneehöhe cm
					höchste gestern	Mittel gestern	Tiefstwert der Nacht 2 m Höhe, am Boden			
Frankfurt-Stadt	103	wolzig	NNE 19	9	13	9.2	8	6	6.4	-
Frankfurt-Flughafen	110	wolzig	NE 29	8	13	9.0	7	6	8.2	0.0
Offenbach/M.	99	bedeckt	NNE 14	7	13	9.0	7	5	7.1	0.0
Darmstadt-Bismarckturm	265	wolzig	NNE 18	6	11	7.4	6	5	7.5	0.0
Geisenheim	109	bedeckt	N 16	9	13	9.8	9	8	9.5	-
Gießen	185	bedeckt	N 14	6	11	6.8	6	4	6.8	-
Kassel	198	bedeckt	N 5	7	11	7.6	6	4	5.8	0.0
Bad Hersfeld	216	wolzig	NNE 13	7	11	6.8	5	2	5.4	1
Mannheim	97	bedeckt	NNE 16	8	13	9.2	7	7	9.6	0.0
Neustadt/Weinstr.	140	bedeckt	NE 11	8	14	9.3	7	7	6.4	0.0
Trier	265	bedeckt	NE 18	6	11	6.4	6	5	8.0	-
Koblenz	97	bedeckt	NW 5	7	12	8.0	7	x	4.2	0.0
Saarbrücken	334	bedeckt	NE 23	7	11	6.9	6	5	8.4	0.0
Weinbiet über Neustadt	553	bedeckt	NE 29	4	10	5.6	4	3	7.3	0.0
Nürnberg	611	Regen	NNE 16	1	6	3.0	1	0	x	0.4
Kleiner Feldberg Ts.	807	bedeckt	NE 40	2	6	2.6	2	1	8.0	0.0
Wasserkuppe Rhön	921	bedeckt	NE 29	2	5	1.9	1	1	4.8	0.0

Luftdruck 7 ^h	Höhe	mm	auf Meereshöhe umgerechnet mm	mb
Frankfurt/M.	109	756.1	766.2	1021.4
Offenbach	111	755.9	766.2	1021.5
Gießen	193	748.6	766.5	1021.8
Trier	273	741.5	766.5	1021.9

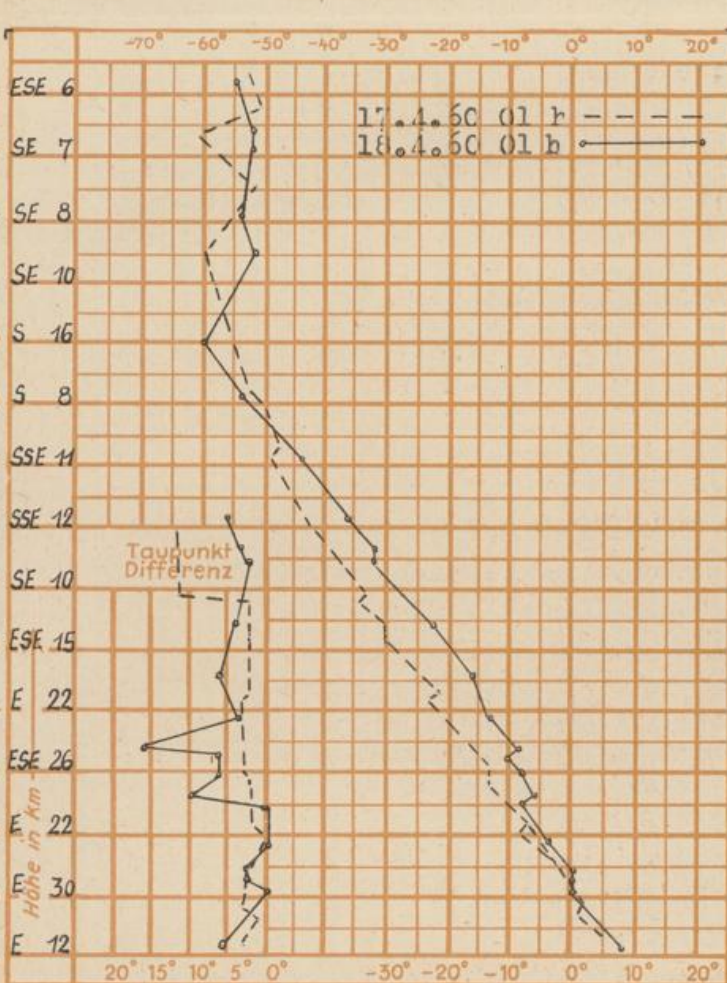
Erdbodentemperaturen	10 cm Tiefe	20 cm Tiefe	50 cm Tiefe	100 cm Tiefe
Kassel	7.4	8.0	8.8	8.3 °C
Gießen	6.2	7.6	9.2	8.8 °C
Offenbach	8.3	9.0	10.7	10.5 °C
Darmstadt	6.8	7.4	8.5	8.4 °C

Sonnenaufgang am 19.4.60 in Frankfurt/Main 0525
 Mondaufgang am 19.4.60 1 Tag n.letzt.Vtl. 0222

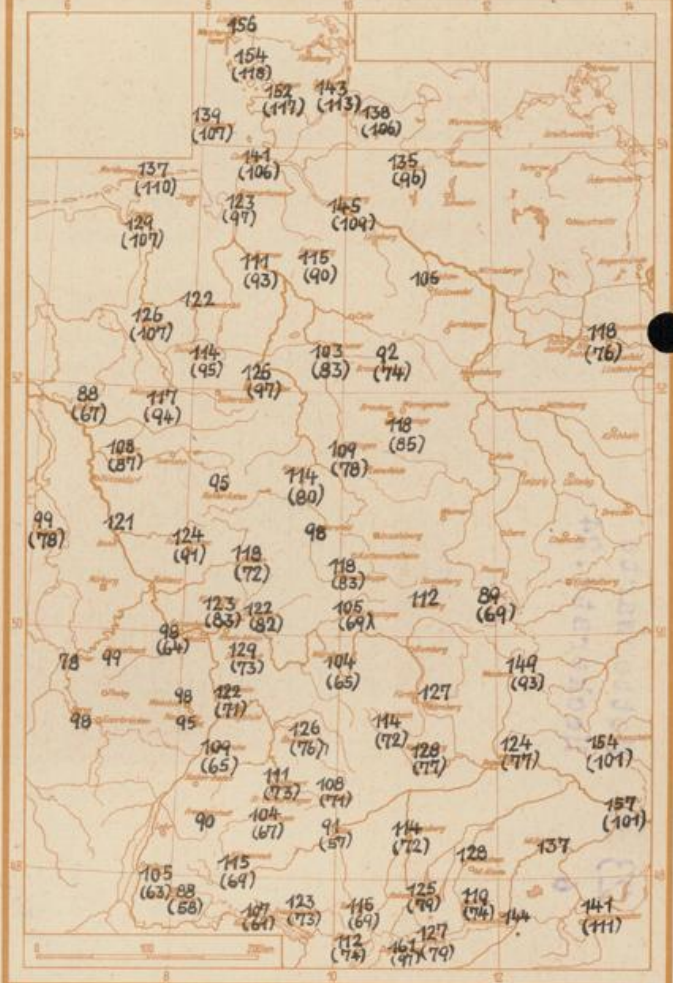
Uhr, Untergang 1924 Uhr MEZ
 Uhr, Untergang 1218 Uhr MEZ

Langjähriges Temperaturmittel der Jahre 1851-1930 in Frankfurt/M. gestern 9.1 °C

Messungen in der freien Atmosphäre über Stuttgart



Sonnenscheindauer in Stunden im März 1960



Auskünfte und Beratungen für Hessen durch das **Wetteramt Frankfurt** in Offenbach (Offenbach, Frankfurter Str. 135, Telefon 80329), außerdem durch Vermittlung der Dienststellen Darmstadt (Telefon 74720), Geisenheim (Telefon Rüdeshheim 9372), Gießen (Telefon 2119), Kassel (Telefon 15452), Bad Hersfeld (Telefon 2388). Für Rheinland-Pfalz: durch das **Wetteramt Trier/Mosel** (Telefon Trier 2727). - **Automatische Ansagedienste:** Wettervorhersage Rhein-Main-Gebiet (Telefon 1164), Reise- bzw. ...