

# Wetterkarte

D 7311 A

Amtsblatt des Wetteramtes Frankfurt in Offenbach am Main

Bei unregelmäßiger Lieferung sind Beschwerden immer an das Zustellpostamt zu richten

Offenbach am Main  
Frankfurter Straße 135 · Telefon 8 03 29

Verlagsort: Frankfurt am Main  
Erscheint täglich, Postbezug monatlich 2,— DM

Jahrgang 1960

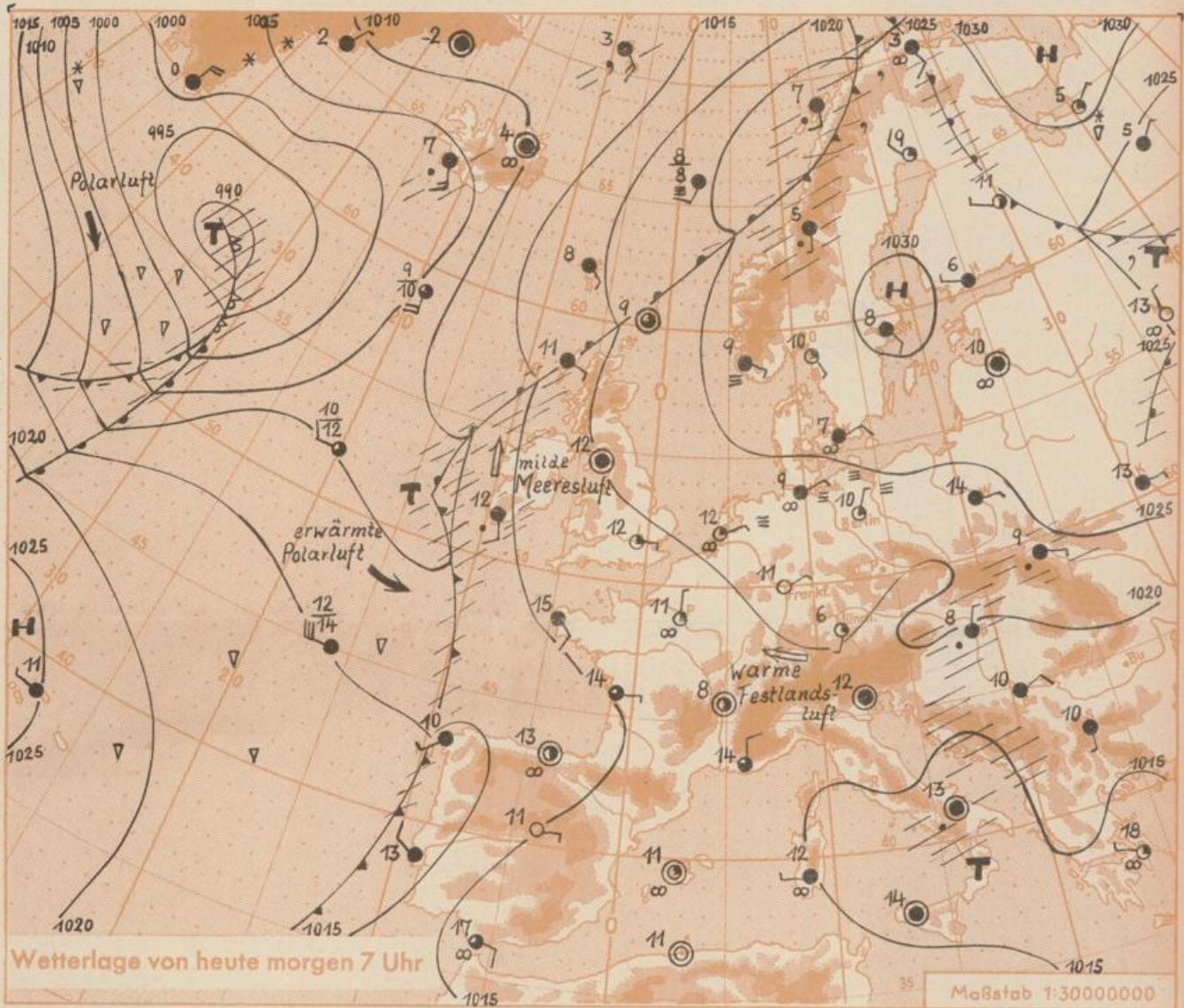
S o n n t a g , den 8. Mai 1960

12 Uhr

Nummer 129

Erläuterungen

- Wolkenlos
  - heiter
  - ☉ 1/2 bedeckt
  - ☁ wolkig
  - bedeckt
  - ∞ Dunst
  - ≡ Nebel
  - ☉ Nieselreg.
  - Regen
  - \* Schneefall
  - ▽ Schauer
  - △ Gropeln
  - ▲ Hagel
  - ⚡ Gewitter
  - ⊞ Niederschlagsgebiet
- 11 Lufttemperatur  
13 Wassertemp.
- Windgeschwindigkeit  
Symbol m/sec km/h
- still oder sehr schwach
  - um 1 1-5
  - 2,5 6-13
  - 5 14-22
  - 7,5 23-31
  - 10 32-40
  - 22,5 77-85
  - 25 86-94
  - usw.
- 1,8 km/h ≈ 1 Knoten
- Fronten mit  
Erwärmung Abkühlung  
(Warmfront) (Kaltfront)
- nur in der Höhe
  - Okklusion
  - Konvergenzlinie
  - Warme Luftströmung
  - Kalte Luftströmung
- Die ... verbinden  
Orte ... gleichem, auf  
Meereshöhe umgerechneten  
Luftdruck in Millibar.
- 1000 mb ≈ 750 mm



Wetterlage von heute morgen 7 Uhr

Deutschland verbleibt zunächst im Einflussbereich der Hochdruckzone über Nord- und Osteuropa. An ihrer Südwestflanke hält der Zustrom warmer Festlands-luft nach Hessen und Rheinland-Pfalz an. In der Strömung vom Balkan her mitgeführte schwache Störungen machen sich im wesentlichen nur durch vorübergehende Bewölkungs-zunahme bemerkbar. Die ostatlantischen Störungen wandern zunächst noch in nordöstlicher Richtung, so dass ein rasches Übergreifen auf Deutschland nicht erfolgen wird. Im weiteren Verlauf wird jedoch die Neigung zu örtlichen Gewitterbildungen zunehmen

Schü.  
Wetterkarte  
Heckerstr. 24  
6

D 7311 A

## Wettermeldungen von heute morgen 7h

Station	Höhe NN	Wetter	Wind km/h	7 Uhr	Temperatur °C			Sonnenschein, gestern in Std.	Niederschlag in 24 Std., mm	Schneehöhe cm
					höchste gestern	Mittel gestern	Tiefstwert der Nacht 2 m Höhe, am Boden			
Frankfurt-Stadt	103	wolkenlos	NNE 13	13	25	18.0	10	8	13.0	-
Frankfurt-Flughafen	110	wolkenlos	ENE 5	11	24	17.2	7	2	13.4	-
Offenbach/M.	99	wolkenlos	E 4	12	24	17.6	8	4	12.9	-
Darmstadt-Bismarckturm	265	wolkenlos	E 11	12	23	16.5	11	9	12.0	-
Geisenheim	109	wolkenlos	WSW 6	13	24	18.4	9	5	12.8	-
Gießen	185	wolkenlos	NNW 4	8	23	16.6	7	4	12.1	-
Kassel	198	heiter	still	8	23	15.5	7	4	11.6	-
Bad Hersfeld	216	heiter	NE 7	10	22	12.0	8	3	13.1	-
Mannheim	97	wolkenlos	N 7	11	25	15.8	8	6	13.2	-
Neustadt/Weinstr.	140	wolkenlos	E 5	7	24	15.8	7	5	12.4	-
Trier	265	wolkig	NNE 5	10	24	16.2	10	7	11.1	-
Koblenz	97	wolkenlos	still	9	24	17.1	9	x	13.0	-
Saarbrücken	334	heiter	ENE 23	11	22	16.5	10	8	12.5	-
Weinbiet über Neustadt	553	heiter	E 16	13	21	15.9	11	7	12.7	-
Nürnberg	611	wolkenlos	ESE 13	11	18	15.3	10	8	x	-
Kleiner Feldberg Ts.	807	heiter	SE 18	12	18	13.7	10	7	13.2	-
Wasserkuppe Rhön	921	heiter	NE 7	10	16	12.0	8	3	13.1	-

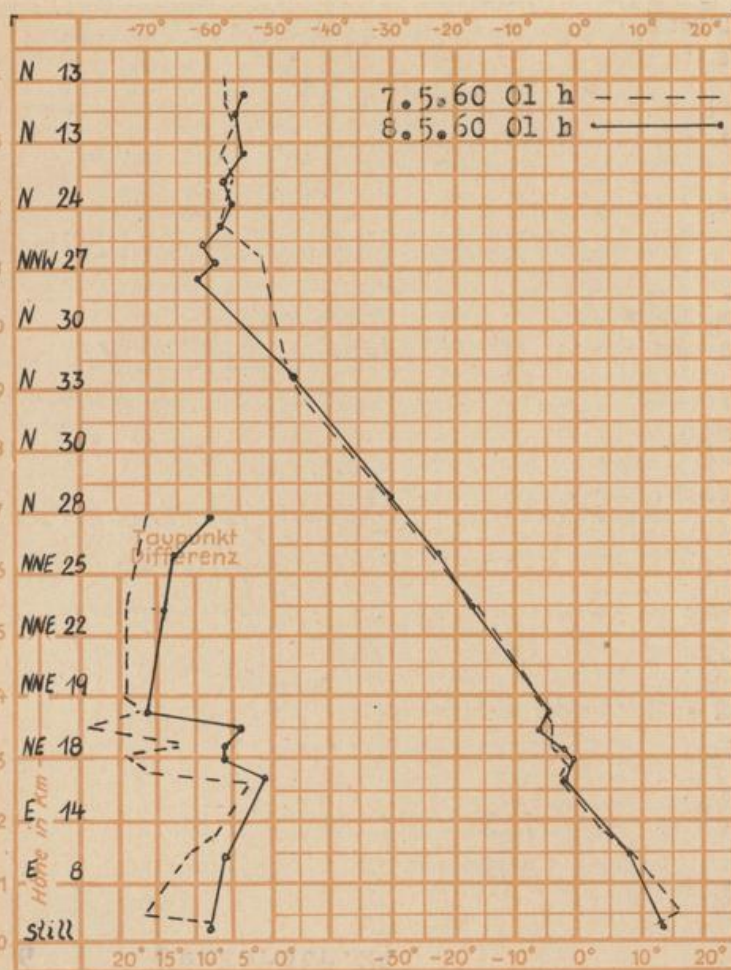
Luftdruck 7h	Höhe	mm	auf Meereshöhe umgerechnet mm	mb
Frankfurt/M.	109	755.4	765.3	1020.3
Offenbach	111	754.8	764.9	1019.8
Gießen	193	747.5	765.2	1020.2
Trier	273	740.5	765.2	1020.1

Erdbodentemperaturen	10 cm Tiefe	20 cm Tiefe	50 cm Tiefe	100 cm Tiefe
Kassel	11.5	12.9	11.6	9.2 °C
Gießen	12.8	14.2	14.6	11.2 °C
Offenbach	14.0	14.7	15.1	12.3 °C
Darmstadt	12.7	13.6	12.4	9.2 °C

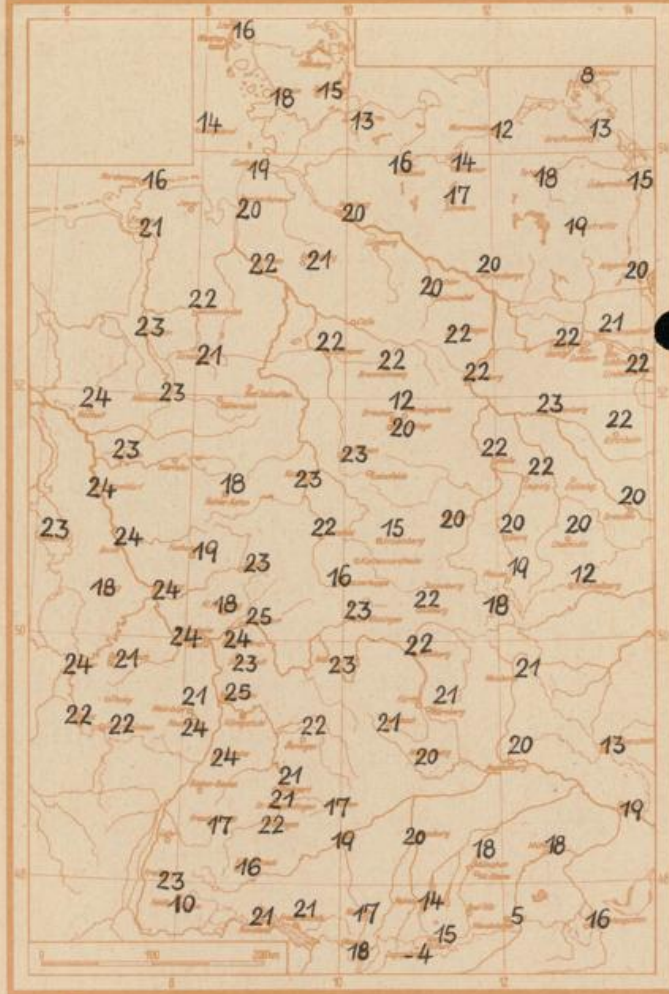
Sonnenaufgang am 9.5.60 in Frankfurt/Main 0448 Uhr, Untergang 1955 Uhr MEZ  
 Mondaufgang am 9.5.60 ( 2 Tage v. Vollmond ) 1745 Uhr, Untergang 0407 Uhr MEZ

Langjähriges Temperaturmittel der Jahre 1851-1930 in Frankfurt/M. gestern 12.6 °C

### Messungen in der freien Atmosphäre über Stuttgart



### Höchsttemperaturen am 7.5.60 in 2 m Höhe in Grad C



Auskünfte und Beratungen für Hessen durch das Wetteramt Frankfurt in Offenbach (Offenbach, Frankfurter Str. 135, Telefon 80329), außerdem durch Vermittlung der Dienststellen Darmstadt (Telefon 74720), Geisenheim (Telefon Rüdenheim 9372), Gießen (Telefon 2119), Kassel (Telefon 15452), Bad Hersfeld (Telefon 2388). Für Rheinland-Pfalz: durch das Wetteramt Trier/Mosel (Telefon Trier 2727). - Automatische Ansagedienste: Wettervorhersage Rhein-Main-Gebiet (Telefon 1164), Reise- bzw.