

Wetterkarte

D 7311 A

Amtsblatt des Wetteramtes Frankfurt in Offenbach am Main

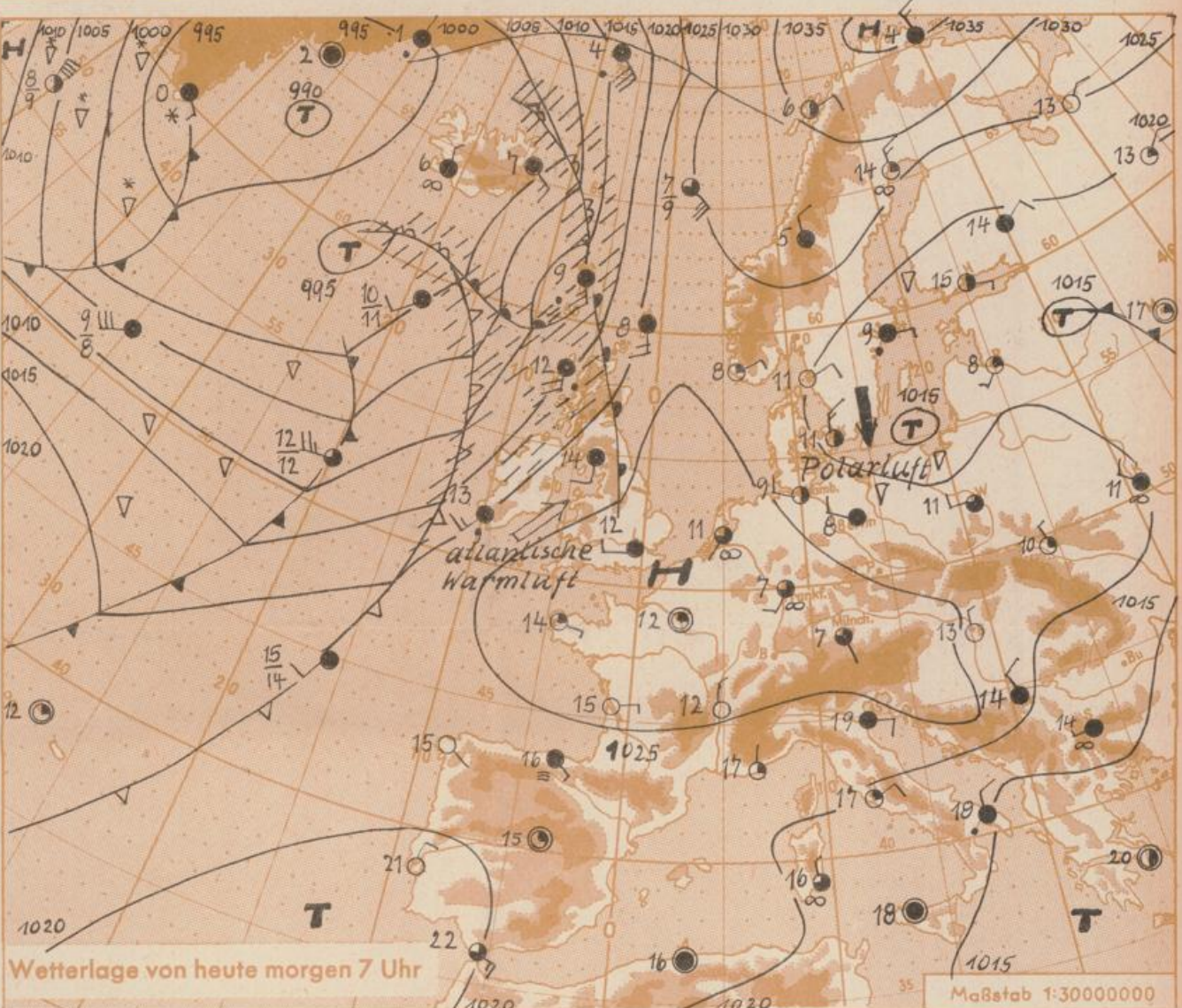
Bei unregelmäßiger Lieferung sind Beschwerden immer an das Zustellpostamt zu richten

Offenbach am Main
Frankfurter Straße 135 · Telefon 8 03 29

Verlagsort: Frankfurt am Main
Erscheint täglich, Postbezug monatlich 2,— DM

Jahrgang 1960 D o n n e r s t a g , den 26. Mai 1960 12 Uhr Nummer 147

- Erläuterungen**
- Wolkenlos
 - heiter
 - 1/2 bedeckt
 - wolkig
 - bedeckt
 - ☁ Dunst
 - ☁ Nebel
 - ☁ Niesel
 - ☁ Regen
 - ☁ Schneefall
 - ☁ Schauer
 - ☁ Graupeln
 - ☁ Hagel
 - ☁ Gewitter
 - ☁ Niederschlagsart
- 11 11° Lufttemperatur
13 13° Wassertemp.
- Windgeschwindigkeit**
- | Symbol | m/sec | km/h |
|--------|-------------------------|-------|
| ○ | still oder sehr schwach | um 1 |
| ○ | um 1 | 1-5 |
| ○ | 2,5 | 6-13 |
| ○ | 5 | 14-22 |
| ○ | 7,5 | 23-31 |
| ○ | 10 | 32-40 |
| ○ | 22,5 | 77-85 |
| ○ | 25 | 86-94 |
- 1,8 km/h ≈ 1 Knoten
- Fronten mit**
Erwärmung Abkühlung
(Warmfront) (Kaltfront)
- ☐ nur in der Höhe
 - ☐ Okklusion
 - ☐ Konvergenzlinie
 - ☐ Warme Luftströmung
 - ☐ Kalte Luftströmung
- Die ● in verbinden
Orte mit gleichem, auf
Meereshöhe umgerechneten
Luftdruck in Millibar.
- 1000 mb ≈ 750 mm



Wetterlage von heute morgen 7 Uhr

Maßstab 1:30000000

Innerhalb der aus Nordwesten eingedrungenen kühlen Meeresluft gingen die Temperaturen bei meist nur geringer Bewölkung in der vergangenen Nacht vielfach unter 5 Grad zurück und erreichten in der Nähe des Erdbodens in ungünstigen Lagen Werte nahe Null Grad.

Inzwischen erstreckt sich von dem mit seinem Zentrum über Nordfrankreich liegenden Hochdruckgebiet eine Zone hohen Luftdrucks weit nach Nordosten. In ihrem Bereich hat sich über Nordskandinavien bereits eine kräftige Hochdruckzelle ausgebildet. Dadurch werden die atlantischen Störungen weiterhin nach Norden abgelenkt und bleiben für Deutschland ohne Bedeutung. Bei weiterer Abschwächung des kontinentalen Hochdruckgebietes besteht hier aber die Möglichkeit, dass auf der Südflanke des nordskandinavischen Hochs vorübergehend etwas kühlere Festlandsluft nach Deutschland vordringt.

Wetterkarte
Heckenstr. 24
23

Wettermeldungen von heute morgen 7^h

Station	Höhe NN	Wetter	Wind km/h	7 Uhr	Temperatur °C			Sonnenschein, gestern in Std.	Niederschlag in 24 Std., mm	Schneehöhe cm
					höchste gestern	Mittel gestern	Tiefstwert der Nacht 2 m Höhe, am Boden			
Frankfurt-Stadt	103	heiter	SW 5	10	17	12.9	7	6	11.9	-
Frankfurt-Flughafen	110	wolkig	SSW 7	7	17	11.2	2	1	10.8	-
Offenbach/M.	99	heiter	still	7	17	12.0	5	3	12.3	-
Darmstadt-Bismarckturm	265	heiter	SW 6	9	16	11.3	9	6	12.6	-
Geisenheim	109	heiter	SW 6	10	18	11.9	7	5	11.8	-
Gießen	185	wolkig	still	7	16	11.1	5	4	11.3	-
Kassel	198	heiter	still	8	16	11.4	6	4	10.5	-
Bad Hersfeld	216	wolkig	SW 14	7	17	10.2	4	3	11.7	-
Mannheim	97	heiter	still	9	18	12.2	6	4	13.4	-
Neustadt/Weinstr.	140	heiter	still	8	18	12.2	7	5	12.1	-
Trier	265	heiter	still	9	19	12.0	8	8	13.0	-
Koblenz	97	heiter	SSE 9	7	18	12.2	7	x	11.7	-
Saarbrücken	334	heiter	still	10	17	12.0	8	6	13.7	-
Weinbiet über Neustadt	553	heiter	SW 4	10	16	10.7	8	5	13.4	-
Nürnberg	611	wolkenlos	SW 7	9	13	9.3	7	1	x	-
Kleiner Feldberg Ts.	807	heiter	WNW 14	9	11	6.3	5	0	11.0	-
Wasserkuppe Rhön	921	wolkig	W 16	5	9	5.8	4	1	7.1	-

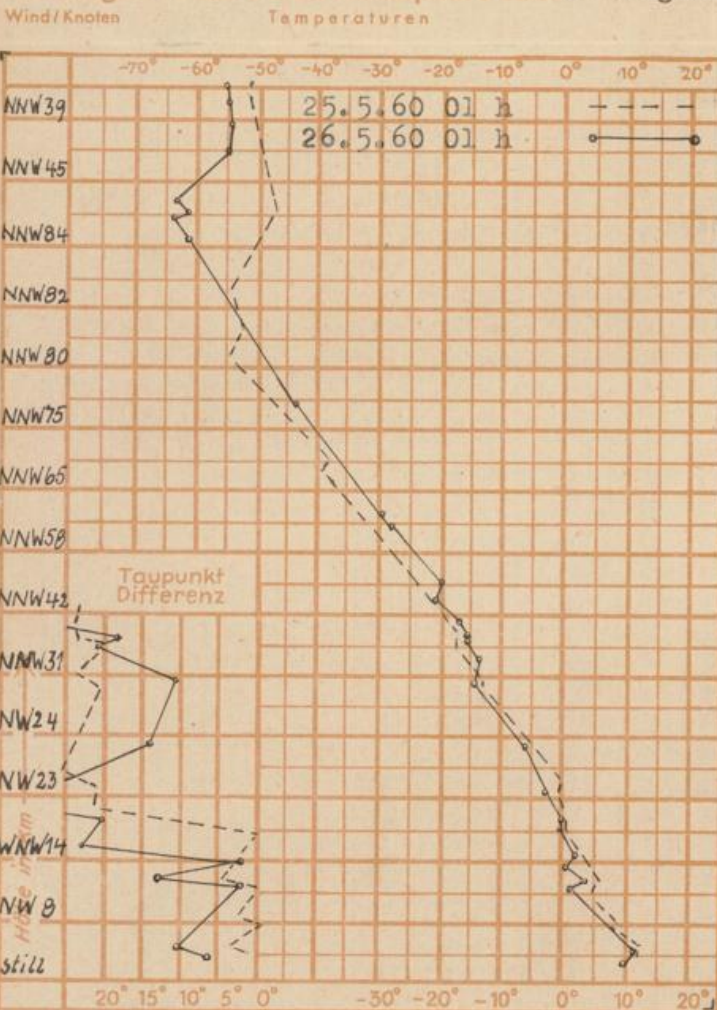
Luftdruck 7 ^h	Höhe	mm	auf Meereshöhe umgerechnet mm	mb
Frankfurt/M.	109	760.3	770.3	1027.0
Offenbach	111	760.0	770.3	1027.0
Gießen	193	751.9	769.8	1026.2
Trier	273	745.9	770.8	1027.6

Erdbodentemperaturen	10 cm Tiefe	20 cm Tiefe	50 cm Tiefe	100 cm Tiefe
Kassel	11.2	12.6	13.6	12.2 °C
Gießen	10.3	12.1	14.6	14.0 °C
Offenbach	12.0	13.0	16.4	15.6 °C
Darmstadt	11.5	12.8	14.6	13.1 °C

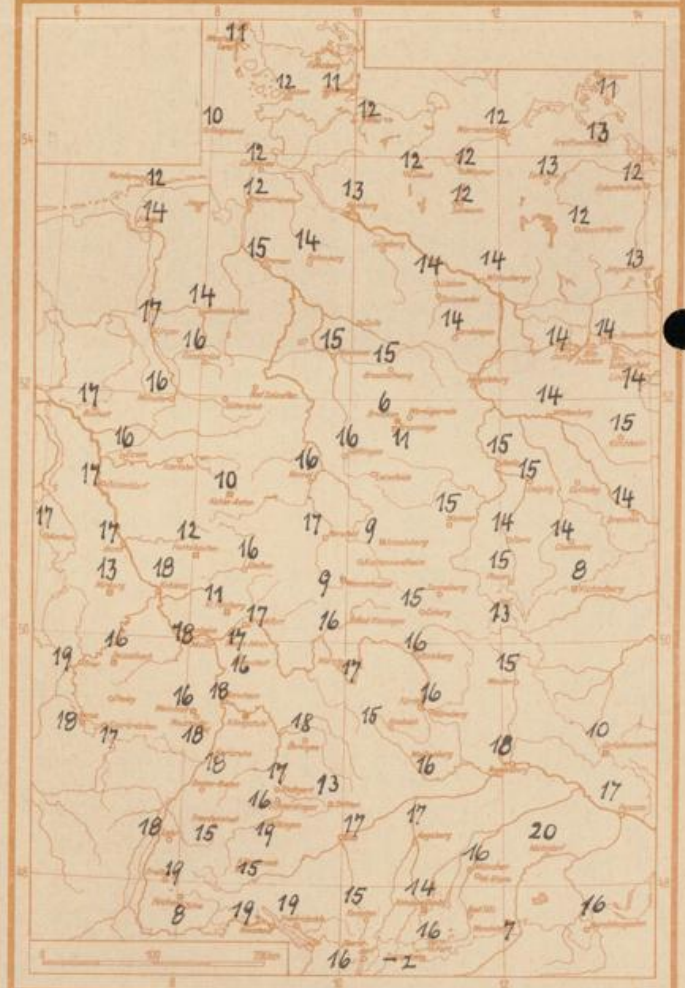
Sonnenaufgang am 27.5.60 in Frankfurt/Main 0425 Uhr, Untergang 2019 Uhr MEZ
 Mondaufgang am 27.5.60 (2 Tage nach Neumond) 0612 Uhr, Untergang 2148 Uhr MEZ

Langjähriges Temperaturmittel der Jahre 1851-1930 in Frankfurt/M. gestern 15.9 °C

Messungen in der freien Atmosphäre über Stuttgart



Höchsttemperaturen am 25.5.60 in 2 m Höhe in Grad C



Auskünfte und Beratungen für Hessen durch das **Wetteramt Frankfurt** in Offenbach (Offenbach, Frankfurter Str. 135, Telefon 80329), außerdem durch Vermittlung der Dienststellen Darmstadt (Telefon 74720), Geisenheim (Telefon Rüdeshcim 9372), Gießen (Telefon 2119), Kassel (Telefon 15452), Bad Hersfeld (Telefon 2388). Für Rheinland-Pfalz: durch das **Wetteramt Trier/Mosel** (Telefon Trier 2727). - **Automatische Ansagedienste:** Wettervorhersage Rhein-Main-Gebiet (Telefon 1164), Reise- bzw.