

Wetterkarte

D 7311 A

Amtsblatt des Wetteramtes Frankfurt in Offenbach am Main

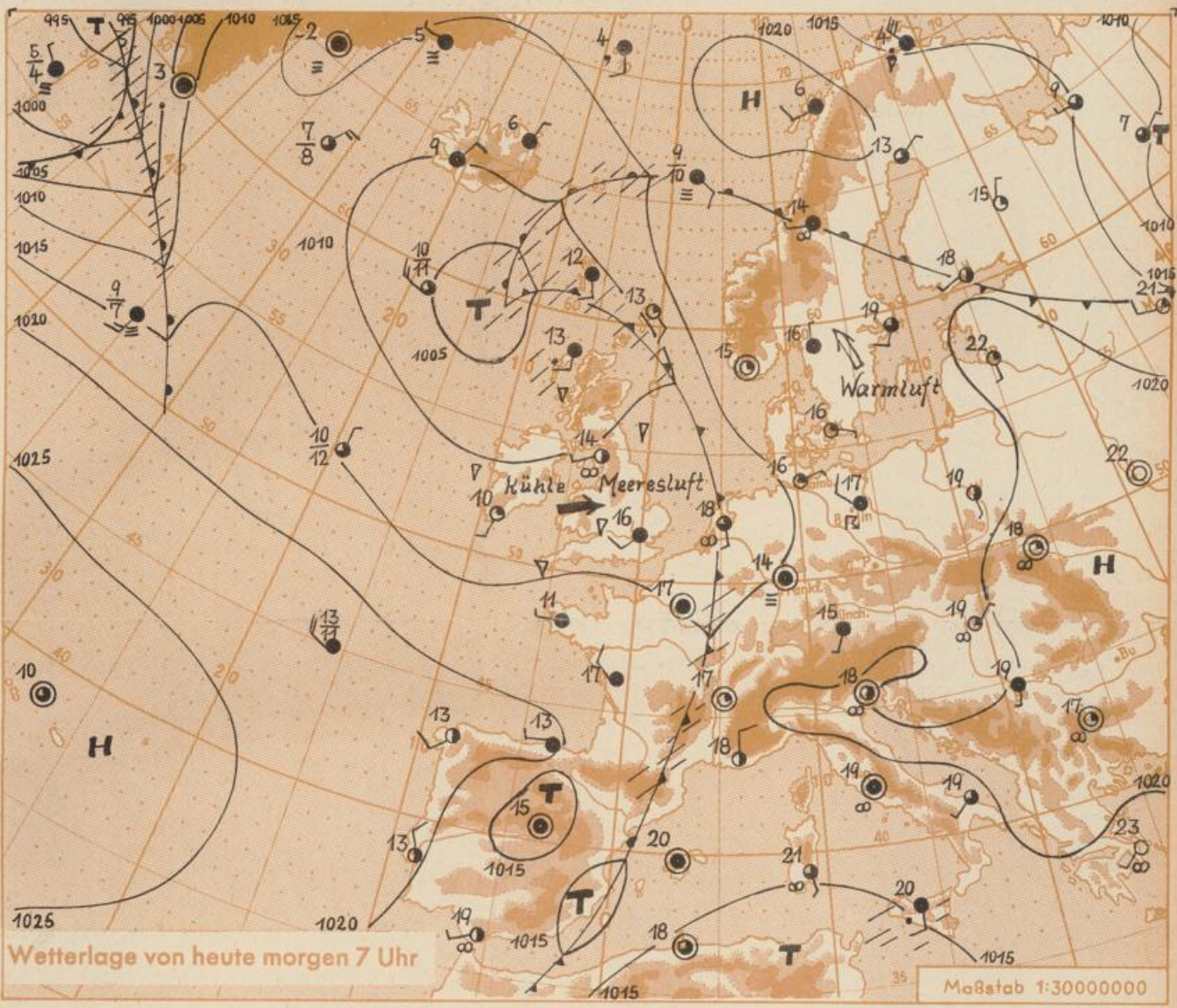
Bei unregelmäßiger Lieferung sind Beschwerden immer an das Zustellpostamt zu richten

Offenbach am Main
Frankfurter Straße 135 - Telefon 8 03 29

Verlagsort: Frankfurt am Main
Erscheint täglich, Postbezug monatlich 2,- DM

Jahrgang 1960 Montag, den 6. Juni 1960 12 Uhr Nummer 158

- Erläuterungen**
- Wolkenlos
 - heiter
 - 1/2 bedeckt
 - wolkig
 - bedeckt
 - ∞ Dunst
 - ≡ Nebel
 - ☉ Niesel
 - Regen
 - ∇ Schneefall
 - ∇ Schauer
 - △ Graupeln
 - ▲ Hagel
 - ⚡ Gewitter
 - ☉ Niederschlagsart
- 11 11° Lufttemperatur
13 13° Wassertemp.
- Windgeschwindigkeit**
Symbol m/sec km/h
- still oder sehr schwach
 - um 1 1-5
 - 2,5 6-13
 - 5 14-22
 - 7,5 23-31
 - 10 32-40
 - 22,5 77-85
 - 25 86-94
 - usw.
- 1,8 km/h ≈ 1 Knoten
- Fronten mit**
Erwärmung Abkühlung
(Warmfront) (Kaltfront)
- nur in der Höhe
 - Okklusion
 - Konvergenzlinie
 - Warme Luftströmung
 - Kalte Luftströmung
- Die ● verbinden
Orte mit gleichem, auf
Meereshöhe umgerech-
neten Luftdruck in
Millibar.
- 1000 mb ≈ 750 mm



Eine erste Staffel kühler Meeresluft ist auf der Rückseite des ostatlantischen Tiefdruckgebietes bis nach Frankreich vorgedrungen. Sie wird mit einzelnen gewittrigen Regenfällen unseren Raum erfassen, so dass die Temperaturen am Dienstag bei vorherrschend starker Bewölkung nur noch wenig mehr als 20 Grad erreichen. Nachfolgender Luftdruckanstieg lässt jedoch erwarten, dass im weiteren Verlauf mit zunehmendem Hochdruckeinfluss wieder Wetterberuhigung eintritt.

St.

Wettermeldungen von heute morgen 7h

Station	Höhe NN	Wetter	Wind km/h	Temperatur °C			Sonnenschein, gestern in Stdn.	Niederschlag in 24 Stdn. mm	Schneehöhe cm	
				7 Uhr	höchste gestern	Mittel gestern				Tiefstwert der Nacht 2 m Höhe, 1 m Boden
Frankfurt-Stadt	103	wolkig	still	16	28	20.8	15	14	8.1	3
Frankfurt-Flughafen	110	bedeckt	still	14	28	19.1	12	10	7.4	7
Offenbach/M.	99	bedeckt	still	15	27	19.1	14	13	7.9	17
Darmstadt-Bismarckturm	265	wolkenlos	SSW 14	14	27	19.1	14	12	7.3	2
Geisenheim	109	heiter	WNW 2	16	26	18.4	13	12	4.9	14
Gießen	185	bedeckt	S 4	13	26	18.4	12	12	8.3	12
Kassel	198	Nebel	S 4	14	27	18.8	13	12	9.0	1
Bad Hersfeld	216	Nebel	still	14	27	18.6	13	12	9.5	2
Mannheim	97	heiter	SSE 11	17	28	19.7	13	10	6.4	0.2
Neustadt/Weinstr.	140	heiter	still	16	27	20.4	13	11	6.8	-
Trier	265	heiter	N 5	14	27	17.8	12	12	6.0	7
Koblenz	97	bedeckt	S 9	14	25	18.8	13	x	3.2	5
Saarbrücken	334	heiter	SSW 9	17	24	18.8	14	11	10.0	1
Weinbiet über Neustadt	553	heiter	W 27	17	26	18.5	15	12	7.2	0.0
Nürnberg	611	heiter	SW 14	16	21	15.1	13	13	x	4
Kleiner Feldberg Ts.	807	heiter	SSW 22	15	21	15.8	13	10	6.4	6
Wasserkuppe Rhön	921	heiter	SW 14	15	20	15.2	12	10	7.6	4

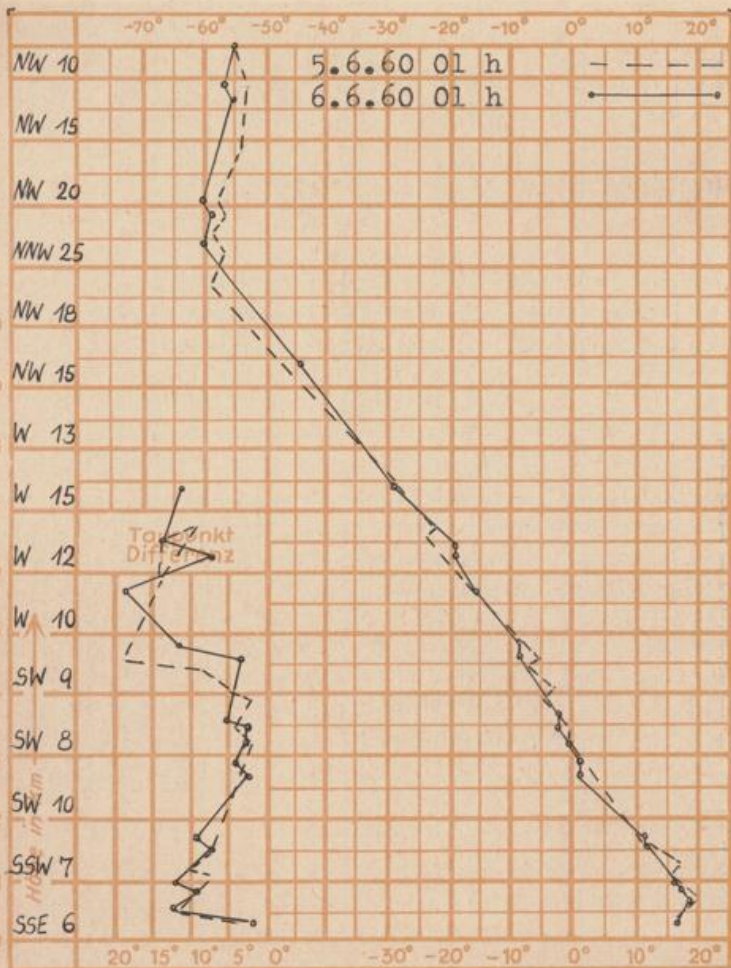
Luftdruck 7h	Höhe	mm	auf Meereshöhe umgerechnet mm	mb
Frankfurt/M.	109	752.7	762.5	1016.5
Offenbach	111	752.1	762.1	1016.0
Gießen	193	744.2	761.7	1015.3
Trier	273	737.7	761.9	1015.8

Erdbodentemperaturen	10 cm Tiefe	20 cm Tiefe	50 cm Tiefe	100 cm Tiefe
Kassel	17.6	18.3	16.1	13.1°C
Gießen	17.8	18.8	18.7	16.0°C
Offenbach	18.5	19.0	20.2	17.3°C
Darmstadt	18.2	19.0	18.5	14.0°C

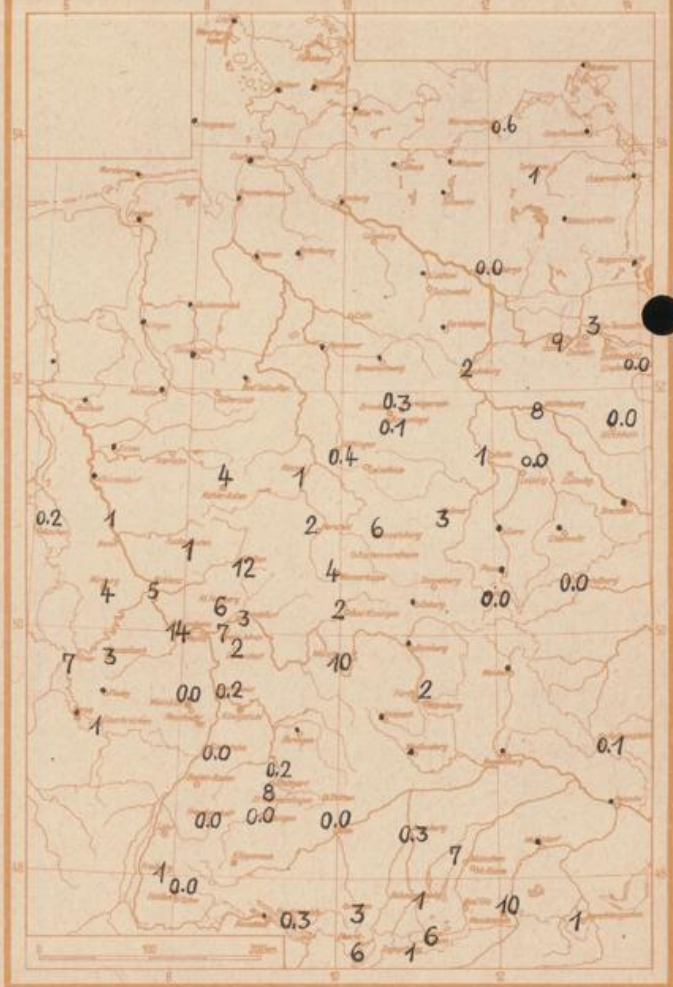
Sonnenaufgang am 7.6.60 in Frankfurt/Main 0417 Uhr, Untergang 2030 Uhr MEZ
 Mondaufgang am 7.6.60 (2 Tage v. Vollmond) 1750 Uhr, Untergang 0309 Uhr MEZ

Langjähriges Temperaturmittel der Jahre 1851-1930 in Frankfurt/M. gestern 17.4 °C

Messungen in der freien Atmosphäre über Stuttgart



Niederschlagsmengen vom 5.6. bis 6.6.60 morgens in Liter/qm



Auskünfte und Beratungen für Hessen durch das Wetteramt Frankfurt in Offenbach (Offenbach, Frankfurter Str. 135, Telefon 80329), außerdem durch Vermittlung der Dienststellen Darmstadt (Telefon 74720), Geisenheim (Telefon Rudesheim 9372), Gießen (Telefon 2119), Kassel (Telefon 15452), Bad Hersfeld (Telefon 2388). Für Rheinland-Pfalz: durch das Wetteramt Trier/Mosel (Telefon Trier 2727). - Automatische Ansagedienste: Wettervorhersage Rhein-Main-Gebiet (Telefon 1164), Reise- bzw.