

23  
6

Wetterwarte  
Heckerstr. 24

D 7311 A

# Wetterkarte

D 7311 A

Amtsblatt des Wetteramtes Frankfurt in Offenbach am Main

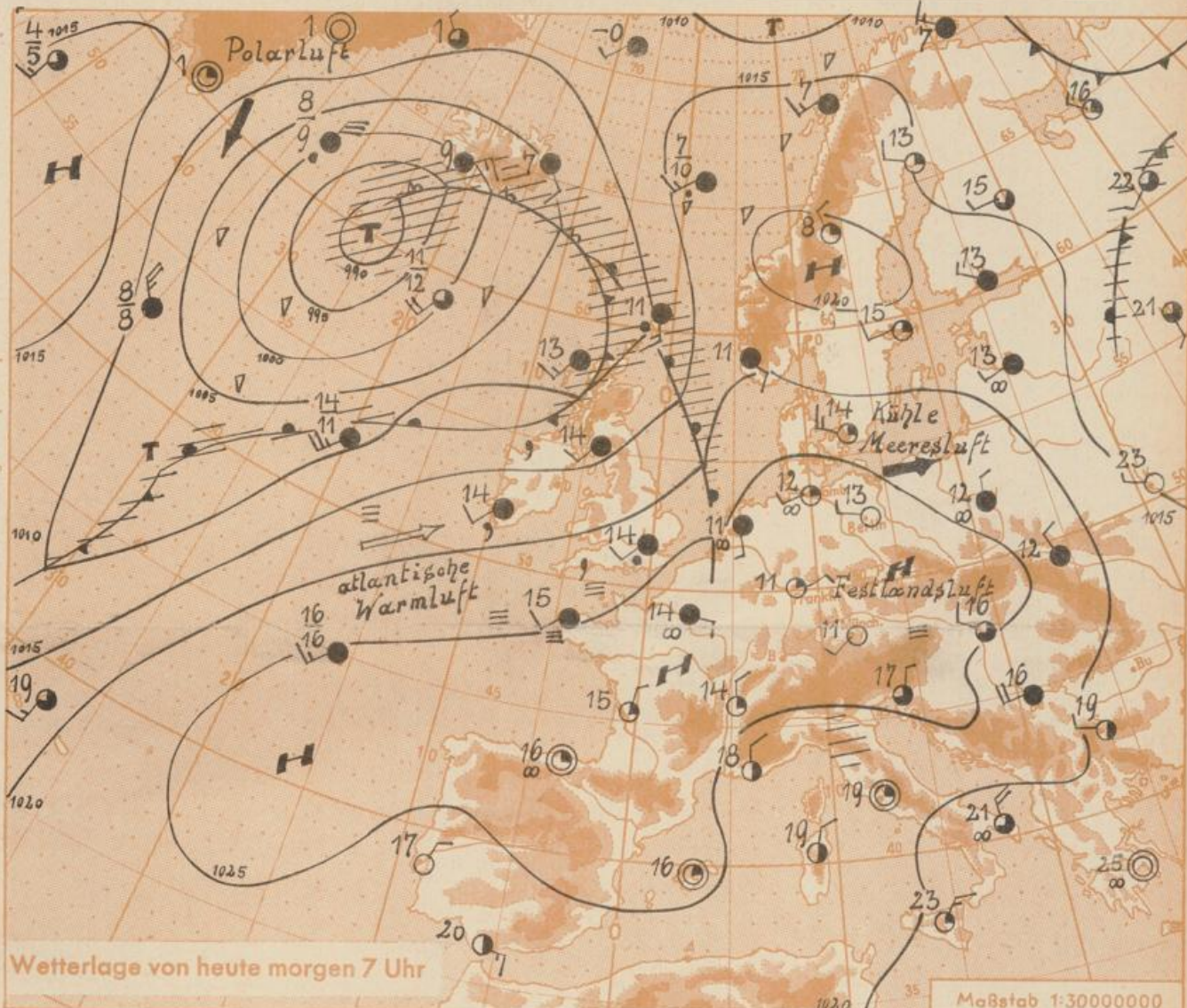
Bei unregelmäßiger Lieferung sind Beschwerden immer an das Zustellpostamt zu richten

Offenbach am Main  
Frankfurter Straße 135 · Telefon 8 03 29

Verlagsort: Frankfurt am Main  
Erscheint täglich, Postbezug monatlich 2,— DM

Jahrgang 1960    Donnerstag, den 16. Juni 1960 12 Uhr Nummer 168

- Erläuterungen**
- Wolkenlos
  - heiter
  - ◐ 1/2 bedeckt
  - ◑ wolkig
  - bedeckt
  - ∞ Dunst
  - ≡ Nebel
  - ☉ Niesel
  - ☉ Regen
  - ✱ Schneefall
  - ▽ Schauer
  - △ Graupeln
  - ▲ Hagel
  - ⚡ Gewitter
  - ⚡ Niederschlagsstiel
- 1) 11° Lufttemperatur  
13° Wassertemp.
- Windgeschwindigkeit**  
Symbol m/sec km/h
- still oder sehr schwach
  - um 1 1-5
  - 2,5 6-13
  - 5 14-22
  - 7,5 23-31
  - 10 32-40
  - 22,5 77-85
  - 25 86-94
  - usw.
- 1,8 km/h ≈ 1 Knoten
- Fronten mit Erwärmung Abkühlung (Warmfront) (Kaltfront)**
- ▲▲▲▲ nur in der Höhe
  - ▲▲▲▲ Okklusion
  - Konvergenzlinie
  - Warme Luftströmung
  - ← Kalte Luftströmung
- Die ● verbinden, Orte gleichem, auf Meereshöhe umgerechneten Luftdruck in Millibar.
- 1000 mb ≈ 750 mm



Deutschland bleibt auch weiterhin im Bereich der sich von den Azoren nach Polen erstreckenden Hochdruckzone, in der es in den nächsten Tagen zu weiterer Erwärmung kommt. An ihrer Nordflanke ziehen Randstörungen des bei Island fast stationär gewordenen Zentraltiefs über die Britischen Inseln nach Skandinavien und streifen dabei zeitweise das norddeutsche Küstengebiet, werden sich aber im Vorhersageraum nur durch Wolkenfelder bemerkbar machen.

Schü.

## Wettermeldungen von heute morgen 7h

Station	Höhe NN	Wetter	Wind km/h	7 Uhr	Temperatur °C			Sonnenscheind. gestern in Stdn.	Niederschlag in 24 Stdn. mm	Schneehöhe cm
					höchste gestern	Mittel gestern	Tiefstwert der Nacht 2 m Höhe, 10 m Boden			
Frankfurt-Stadt	103	heiter	ESE 4	14	23	15.7	9	8	12.5	-
Frankfurt-Flughafen	110	heiter	ENE 5	11	22	15.1	6	3	12.5	-
Offenbach/M.	99	heiter	NE 4	12	22	16.2	8	7	12.9	0.0
Darmstadt-Bismarckturm	265	heiter	SSW 2	12	20	15.4	10	8	15.3	-
Geisenheim	109	heiter	SW 6	13	21	15.1	9	7	12.0	-
Gießen	185	heiter	still	8	20	14.3	7	6	11.1	-
Kassel	198	wolkenlos	S 4	9	18	13.5	8	5	7.2	1
Bad Hersfeld	216	Nebel	SW 2	7	19	12.8	6	5	10.9	-
Mannheim	97	heiter	N 7	12	21	15.5	9	4	12.8	-
Neustadt/Weinstr.	140	heiter	still	10	22	15.8	8	6	8.7	-
Trier	265	wolkig	still	9	20	14.5	8	7	13.4	-
Koblenz	97	wolkig	S 7	10	22	16.9	10	x	13.4	-
Saarbrücken	334	heiter	E 4	13	19	14.7	9	5	12.4	-
Weinbiet über Neustadt	553	heiter	ESE 4	14	20	13.9	11	7	11.6	-
Nürnberg	611	heiter	SW 9	12	16	11.3	10	6	x	0.0
Kleiner Feldberg Ts.	807	heiter	still	12	16	9.9	8	2	13.1	-
Wasserkuppe Rhön	921	heiter	SSW 9	9	12	9.2	7	1	11.9	0.4

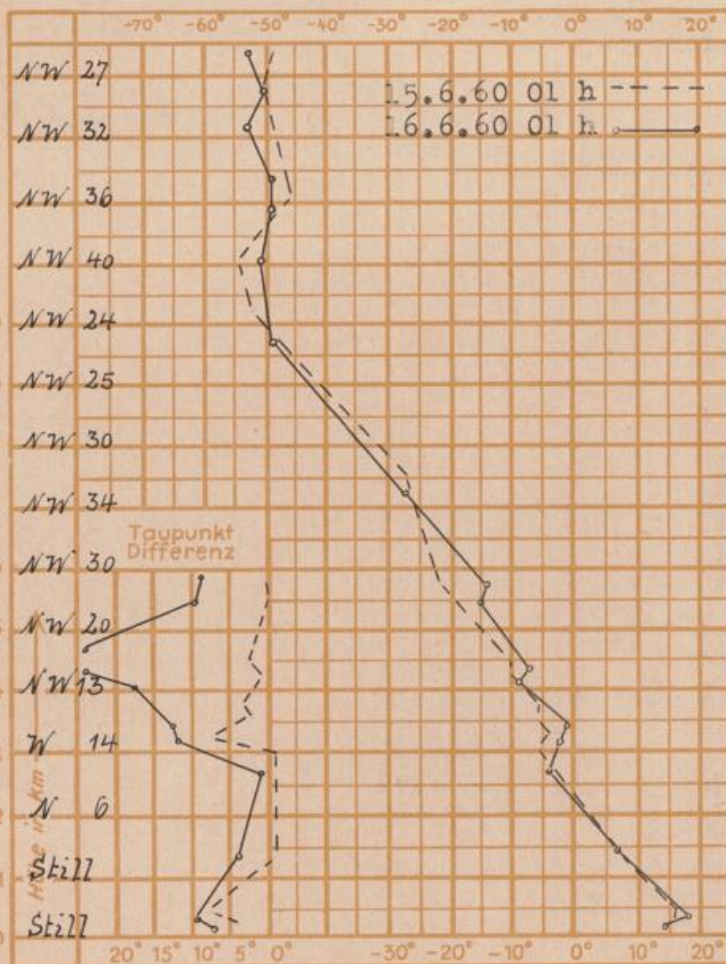
Luftdruck 7h	Höhe	mm	auf Meereshöhe umgerechnet mm	mb
Frankfurt/M.	109	762.4	772.4	1029.7
Offenbach	111	761.6	771.8	1029.0
Gießen	193	753.9	771.8	1028.9
Trier	273	747.5	772.5	1029.8

Erdbodentemperaturen	10 cm Tiefe	20 cm Tiefe	50 cm Tiefe	100 cm Tiefe
Kassel	12.7	14.2	15.6	14.1 °C
Gießen	14.2	15.6	17.3	15.9 °C
Offenbach	15.4	15.4	18.7	17.5 °C
Darmstadt	14.4	15.4	16.6	14.6 °C

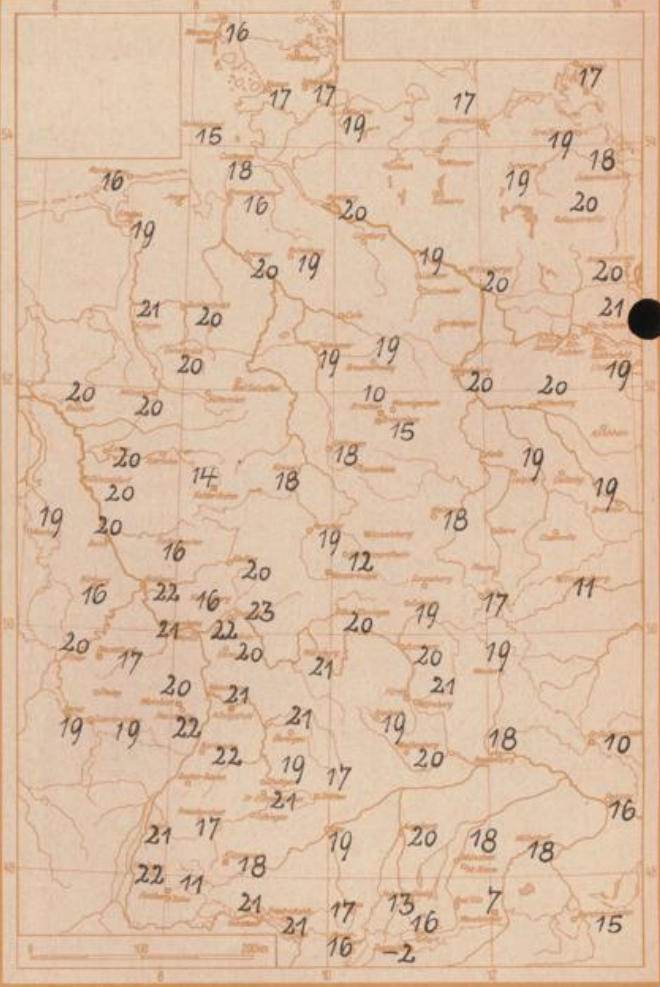
Sonnenaufgang am 17.6.60 in Frankfurt/Main 0415 Uhr, Untergang 2036 Uhr MEZ  
 Mondaufgang am 17.6.60 (1 Tag n. letzt. Vtl.) 0104 Uhr, Untergang 1346 Uhr MEZ

Langjähriges Temperaturmittel der Jahre 1851-1930 in Frankfurt/M. gestern 16.6 °C

### Messungen in der freien Atmosphäre über Stuttgart



Höchsttemperaturen am 15.6.60 in 2 m Höhe in Grad C



Auskünfte und Beratungen für Hessen durch das **Wetteramt Frankfurt** in Offenbach (Offenbach, Frankfurter Str. 135, Telefon 80329) außerdem durch Vermittlung der Dienststellen Darmstadt (Telefon 74720), Geisenheim (Telefon Rüdesheim 9372), Gießen (Telefon 2119), Kassel (Telefon 15452), Bad Hersfeld (Telefon 2388). Für Rheinland-Pfalz: durch das **Wetteramt Trier/Mosel** (Telefon Trier 2727). - **Automatische Ansagedienste:** Wettervorhersage Rhein-Main-Gebiet (Telefon 1164), Reise- bzw.