

# Wetterkarte

D 7311 A

Amtsblatt des Wetteramtes Frankfurt in Offenbach am Main

Bei unregelmäßiger Lieferung sind Beschwerden immer an das Zustellpostamt zu richten

Offenbach am Main  
Frankfurter Straße 135 · Telefon 8 03 29

Verlagsort: Frankfurt am Main  
Erscheint täglich, Postbezug monatlich 2,— DM

Jahrgang 1960

Donnerstag, den 30. Juni 1960 12 Uhr

Nummer 182

Erläuterungen

- Wolkenlos
- heiter
- 1/2 bedeckt
- wolkig
- bedeckt
- Dunst
- ≡ Nebel
- ⊙ Niesel
- Regen
- \* Schneefall
- ▽ Schauer
- △ Graupeln
- ▲ Hagel
- ⚡ Gewitter
- ⚡ Niederschlagsst.

11 Lufttemperatur  
13 Wassertemp.

Windgeschwindigkeit

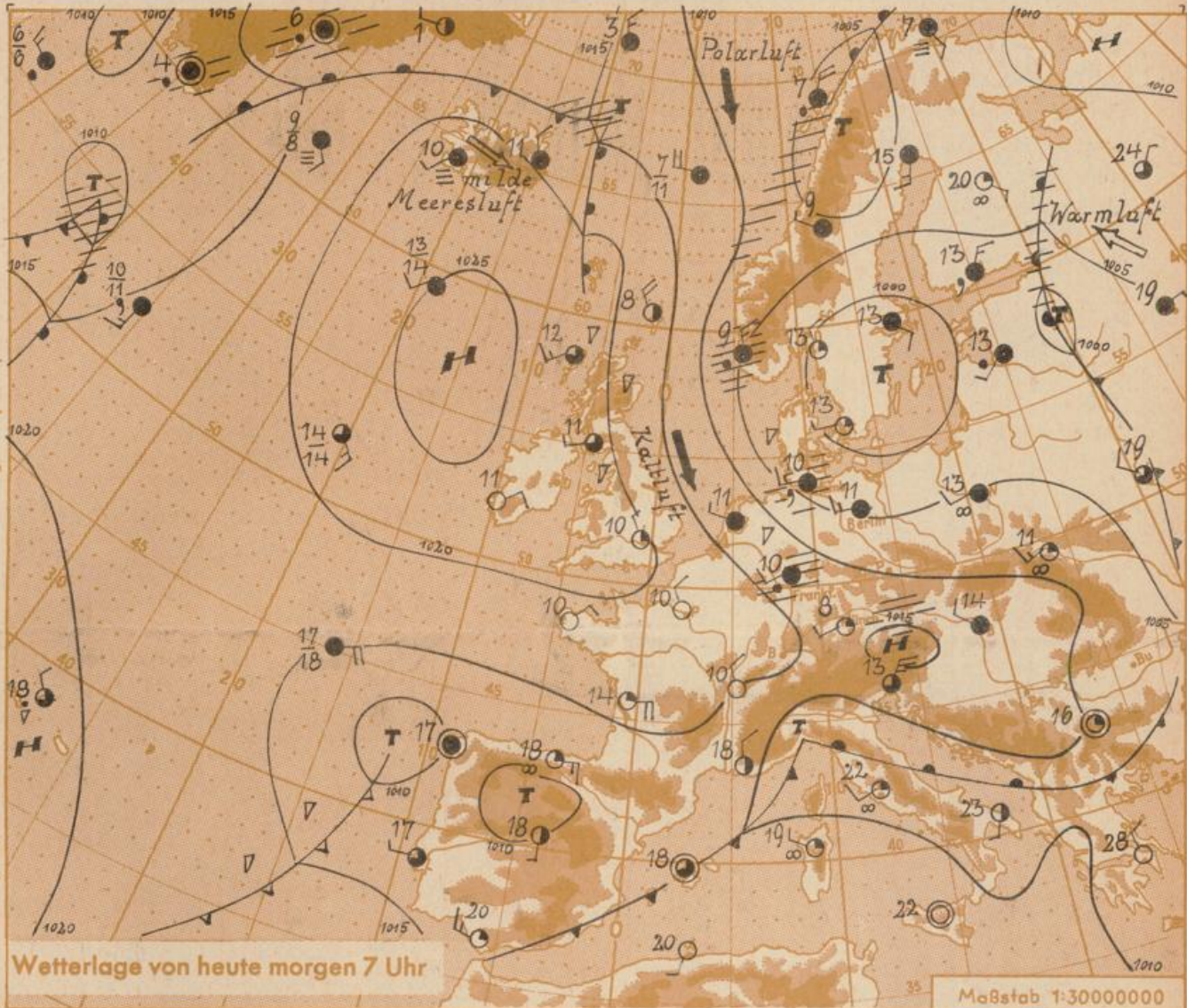
- | Symbol | m/sec                   | km/h  |
|--------|-------------------------|-------|
| ○      | still oder sehr schwach | 1-5   |
| ○      | um 1                    | 1-5   |
| ○      | 2,5                     | 6-13  |
| ○      | 5                       | 14-22 |
| ○      | 7,5                     | 23-31 |
| ○      | 10                      | 32-40 |
| ○      | 22,5                    | 77-85 |
| ○      | 25                      | 86-94 |
- 1,8 km/h ≈ 1 Knoten

Fronten mit Erwärmung Abkühlung (Warmfront) (Kaltfront)

- ▲ nur in der Höhe
- ▲ Okklusion
- Konvergenzlinie
- Wärme Luftströmung
- Kalte Luftströmung

Die ... verbinden  
On ... gleichem, auf  
Meereshöhe umgerech-  
neten Luftdruck in  
Millibar.

1000 mb ≈ 750 mm



Wetterlage von heute morgen 7 Uhr

Maßstab 1:30000000

Schwacher Luftdruckfall über dem Ost- und Nordatlantik und Anstieg über Skandinavien-Dänemark brachte in den letzten 24 Stunden eine geringe Abschwächung der Nordwestströmung - insbesondere auch über der Nordsee - aber noch keine wesentliche Richtungsänderung. Diese ist auch bis Wochenende kaum zu erwarten, so dass wir weiterhin mit kühlem Wetter rechnen müssen. Einzelne Staffeln Kaltluft aus dem Nordmeer und kurze Vorstöße milderer atlantischer Luft aus dem Seegebiet südlich Island, die in die nordwestliche Strömung mit einbezogen werden, lassen die Niederschlagstätigkeit gelegentlich aufleben.

Vorhersage für Hessen und Rheinland-Pfalz, gültig bis Samstag, 2.7.60, früh:  
Wechselnde, vielfach noch starke Bewölkung und vereinzelt Schauer, vor allem am Nordrand der Mittelgebirge. Höchsttemperaturen um 15 Grad, Tiefstwerte nachts 7 bis 10 Grad. Lebhafter Wind aus West bis Nordwest.

Weitere Aussichten: Wechselhaft und kühl.

St.  
6  
23  
Wetterkarte  
Heckerstr. 24

## Wettermeldungen von heute morgen 7<sup>h</sup>

Station	Höhe NN	Wetter	Wind km/h	7 Uhr	Temperatur °C			Sonnenschein gestern in Std.	Niederschlag in 24 Std. mm	Schneehöhe cm
					höchste gestern	Mittel gestern	Tiefstwert der Nacht 2 m Höhe   am Boden			
Frankfurt-Stadt	103	bedeckt	W 9	11	18	12.8	11   10	3.3	1	
Frankfurt-Flughafen	110	Regen	WSW 13	10	18	12.5	10   5	3.5	0.2	
Offenbach/M.	99	Regen	W 11	10	17	11.8	10   9	2.8	2	
Darmstadt-Bismarckturm	265	Regen	SW 14	8	15	10.4	8   7	3.0	2	
Geisenheim	109	bedeckt	SW 15	11	17	12.0	10   9	4.5	1	
Gießen	185	Regen	WSW 13	10	15	11.0	9   8	1.4	1	
Kassel	198	Regen	NW 9	10	16	11.3	10   9	1.1	1	
Bad Hersfeld	216	Regen	SW 11	10	15	11.4	9   9	0.3	3	
Mannheim	97	bedeckt	SSW 9	11	18	13.1	10   9	5.2	0.0	
Neustadt/Weinstr.	140	bedeckt	WNW 22	9	17	11.9	8   6	5.0	2	
Trier	265	Nieseln	NW 7	9	15	9.9	7   7	5.3	0.3	
Koblenz	97	bedeckt	NW 11	10	16	12.4	10   x	2.8	0.4	
Saarbrücken	334	bedeckt	W 11	8	15	10.0	5   2	7.9	1	
Weinbiet über Neustadt	553	i. Wolken	W 31	6	15	8.6	5   4	4.9	2	
Nürburg	611	Schauer	WNW 16	6	12	7.1	5   6	x	4	
Kleiner Feldberg Ts.	807	Regen	WNW 32	5	11	6.1	5   4	4.0	5	
Wasserkuppe Rhön	921	Regen	W 18	5	9	5.0	4   4	0.4	11	

Luftdruck 7 <sup>h</sup>	Höhe	mm	auf Meereshöhe umgerechnet mb	
Frankfurt/M.	109	750.0	759.9	1013.1
Offenbach	111	749.4	759.5	1012.6
Gießen	193	740.9	759.1	1011.0
Trier	273	736.7	761.2	1014.9

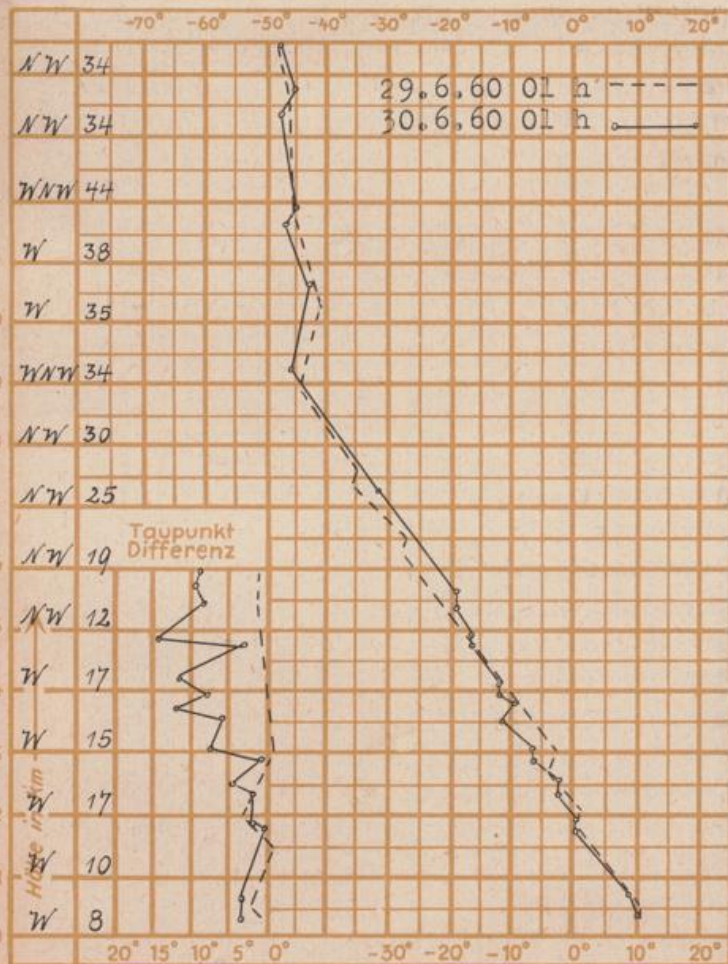
Erdbodentemperaturen	10 cm Tiefe	20 cm Tiefe	50 cm Tiefe	100 cm Tiefe
Kassel	13.4	14.5	16.6	15.5 °C
Gießen	15.2	16.6	18.4	17.8 °C
Offenbach	15.8	17.0	21.0	20.0 °C
Darmstadt	13.8	15.0	17.6	16.4 °C

Sonnenaufgang am 1.7.60 in Frankfurt/Main  
 Mondaufgang am 1.7.60 (1 Tag v.I., Viertel)

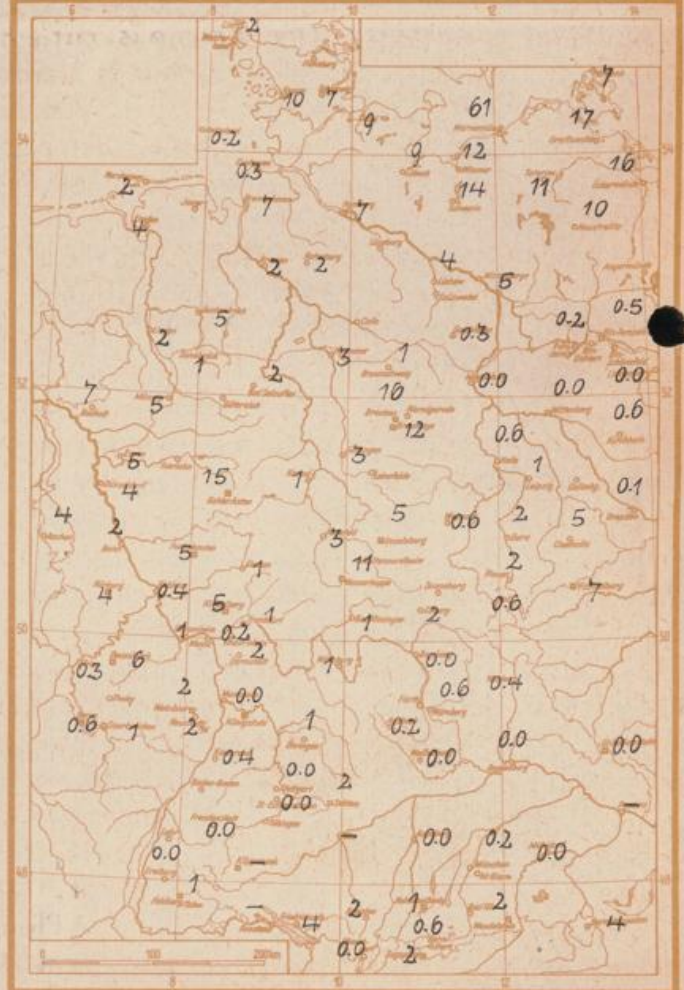
0419 Uhr, Untergang 2038 Uhr MEZ  
 1152 Uhr, Untergang ---- Uhr MEZ

Langjähriges Temperaturmittel der Jahre 1851-1930 in Frankfurt/M. gestern 18.8 °C

Messungen in der freien Atmosphäre über Stuttgart  
 Wind/Knoten      Temperaturen



Niederschlagsmengen vom 29.6. bis 30.6.60 morgens in Liter/qm



Auskünfte und Beratungen für Hessen durch das **Wetteramt Frankfurt** in Offenbach (Offenbach, Frankfurter Str. 135, Telefon 80329), außerdem durch Vermittlung der Dienststellen Darmstadt (Telefon 74720), Geisenheim (Telefon Rüdelsheim 8372), Gießen (Telefon 2119), Kassel (Telefon 15452), Bad Hersfeld (Telefon 2388). Für Rheinland-Pfalz: durch das **Wetteramt Trier/Mosel** (Telefon Trier 2727). - **Automatische Ansaagedienste:** Wettervorhersage Rhein-Main-Gebiet (Telefon 1164), Reise- bzw.