

# Wetterkarte

D 7311 A

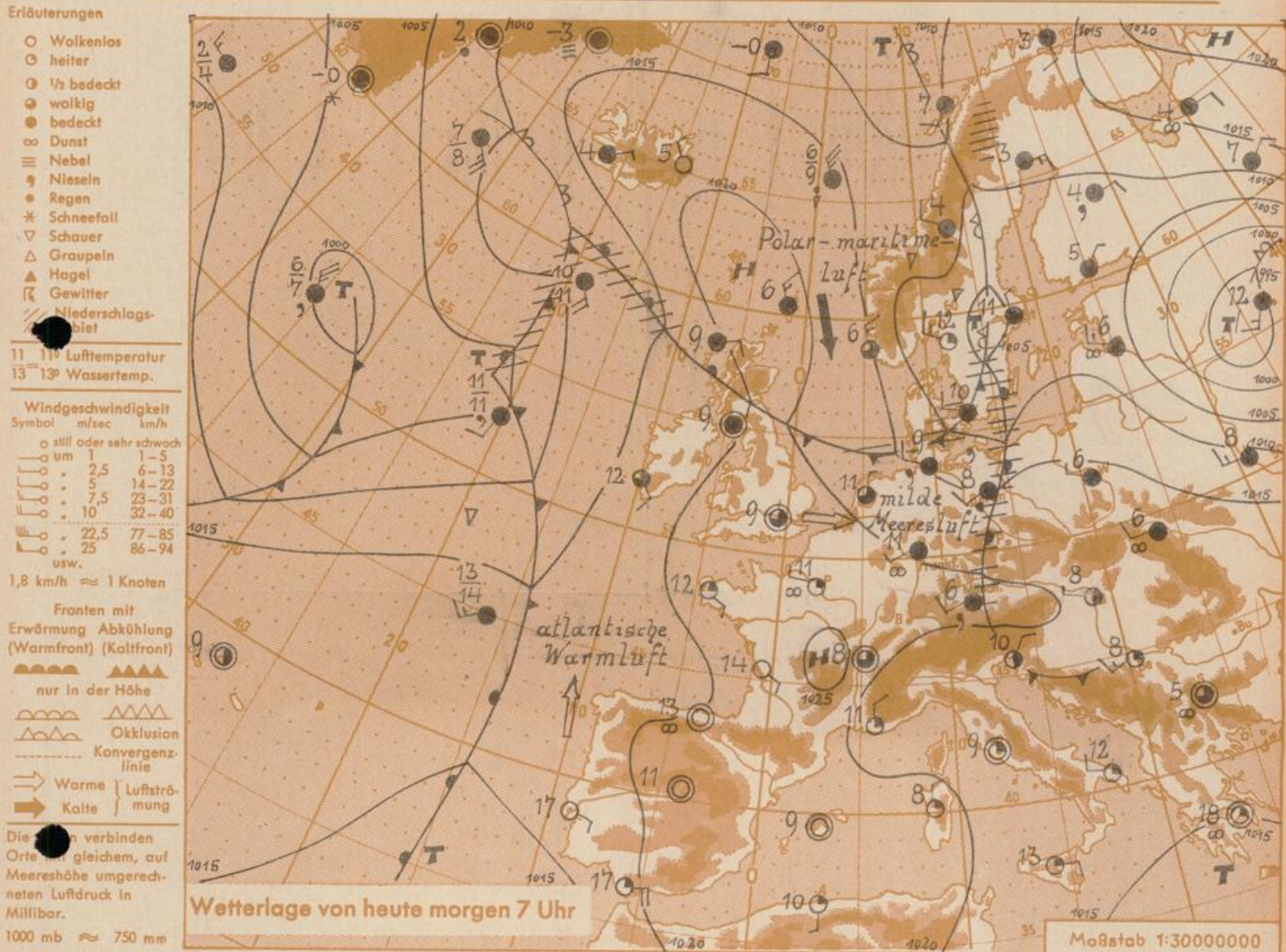
Amtsblatt des Wetteramtes Frankfurt in Offenbach am Main

Bei unregelmäßiger Lieferung sind Beschwerden immer an das Zustellpostamt zu richten

Offenbach am Main  
Frankfurter Straße 135 · Telefon 8 03 29

Verlagsort: Frankfurt am Main  
Erscheint täglich, Postbezug monatlich 2,— DM

Jahrgang 1961 Samstag, den 13. Mai 1961, 12 Uhr Nummer 133



Die westeuropäische Hochdruckzone, die sich von Nordwestafrika bis zum Nordmeer erstreckt, schwächt sich weiter ab, bleibt aber für das westliche Deutschland noch wetterwirksam. Auf der Nordostflanke dieser Hochdruckzone zieht eine Randstörung des Nordmeertiefs zum Baltikum. Auf ihrer Rückseite stößt ein neuer Kaltluftschwall über Skandinavien südwärts vor und überflutet das gesamte Gebiet ostwärts der Weser. Hessen liegt daher im Übergangsbereich der milden Meeresluft aus südlichen Breiten und der von Norden einströmenden kühlen Meeresluft polaren Ursprungs.

Vorhersage für Hessen und Rheinland-Pfalz, gültig bis Montag, 15.5.61, früh:  
Überwiegend stark bewölkt, nachmittags und abends strichweise leichter Regen oder Sprühregen. Tagestemperaturen in den Niederungen um 15 Grad, nächtliche Tiefstwerte um 5 Grad. Schwacher bis mässiger Wind aus West bis Nord.

Weitere Aussichten: Nicht ganz störungsfrei und mässig warm.

Dr. Ha.  
Heckenstr. 24  
Wetterwarte

6  
23

## Wettermeldungen von heute morgen 7<sup>h</sup>

Station	Höhe NN	Wetter	Wind km/h	7 Uhr	Temperatur °C			Sonnenscheind. gestern in Stdn.	Niederschlag in 24 Stdn. mm	Schneehöhe cm
					höchste gestern	Mittel gestern	Tiefstwert der Nacht 2 m Höhe   am Boden			
Frankfurt-Stadt	103	bedeckt	SW 8	13	12	11.2	9	7	-	0.2
Frankfurt-Flughafen	110	bedeckt	WSW 9	11	12	10.2	8	5	-	0.0
Offenbach/M.	99	wolkig	WSW 5	11	12	10.6	8	6	-	0.1
Darmstadt-Bismarckturm	265	wolkig	WSW 13	10	11	9.4	9	7	-	0.2
Geisenheim	109	bedeckt	WSW 7	12	15	12.0	10	7	-	0.0
Gießen	185	wolkig	W 4	10	11	9.6	7	5	-	1
Kassel	198	heiter	NW 7	8	10	8.9	7	5	-	4
Bad Hersfeld	216	Nebel	SW 7	7	9	9.0	6	6	-	5
Mannheim	97	bedeckt	still	9	14	10.8	8	6	0.1	0.1
Neustadt/Weinstr.	140	bedeckt	W 25	12	15	11.1	11	9	0.9	0.0
Trier	265	bedeckt	SW 7	9	17	11.7	8	7	5.8	-
Koblenz	97	bedeckt	S 11	10	15	12.9	9	x	0.4	0.0
Saarbrücken	334	bedeckt	S 4	8	16	10.5	8	6	3.7	-
Weinbiet über Neustadt	553	bedeckt	W 27	8	12	8.0	8	6	1.0	0.0
Nürburg	611	bedeckt	SW 14	8	12	8.8	6	5	x	-
Kleiner Feldberg Ts.	807	bedeckt	NW 27	6	6	5.3	5	5	-	0.4
Wasserkuppe Rhön	921	i. Wolken	W 16	5	4	3.5	4	4	-	15

Luftdruck 7 h	Höhe	mm	auf Meereshöhe umgerechnet mm	
Frankfurt/M.	109	754.5	764.4	1019.1
Offenbach	111	754.2	764.3	1019.0
Gießen	193	746.1	763.7	1018.1
Trier	273	740.8	765.6	1020.7

Erdbodentemperaturen	10 cm Tiefe	20 cm Tiefe	50 cm Tiefe	100 cm Tiefe
Kassel	8.7	9.4	11.1	10.8°C
Gießen	9.4	10.1	11.5	11.5°C
Offenbach	10.9	11.2	12.8	12.8°C
Darmstadt	10.2	10.6	11.7	11.9°C

Sonnenaufgang am 14.5.61 in Frankfurt/Main  
 Mondaufgang am 14.5.61 (Neumond)

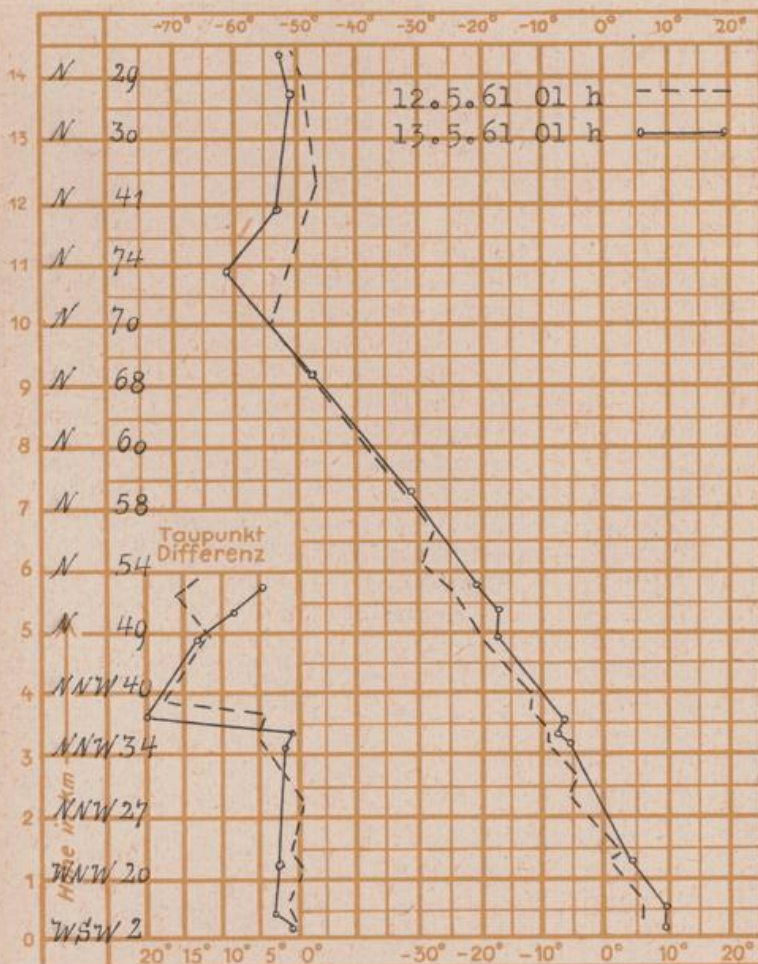
0441 Uhr, Untergang 2002 Uhr MEZ  
 0502 Uhr, Untergang 1940 Uhr MEZ

Langjähriges Temperaturmittel der Jahre 1851-1930 in Frankfurt/M. gestern 14.0 °C

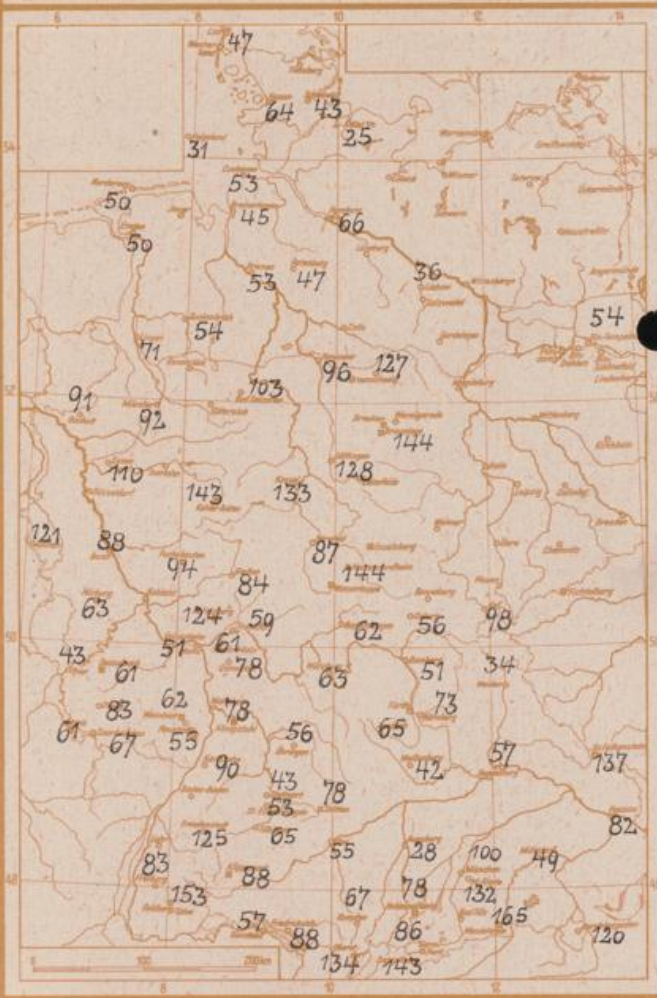
### Messungen in der freien Atmosphäre über Stuttgart

Wind / Knoten

Temperaturen



### Niederschlagsmengen im April 1961 in Liter/qm



Auskünfte und Beratungen für Hessen durch das Wetteramt Frankfurt in Offenbach (Offenbach, Frankfurter Str. 135, Telefon 80329), außerdem durch Vermittlung der Dienststellen Darmstadt (Telefon 74720), Geisenheim (Telefon Rüdesheim 8372), Gießen (Telefon 2119), Kassel (Telefon 15452), Bad Hersfeld (Telefon 2388). Für Rheinland-Pfalz: durch das Wetteramt Trier/Mosel (Telefon Trier 2727). - Automatische Ansagedienste: Wettervorhersage Rhein-Main-Gebiet (Telefon 1164), Reise- bzw.