

Wetterkarte

D 7311 A

Amtsblatt des Wetteramtes Frankfurt in Offenbach am Main

Bei unregelmäßiger Lieferung sind Beschwerden immer an das Zustellpostamt zu richten

Offenbach am Main
Frankfurter Straße 135 · Telefon 8 03 29

Verlagsort: Frankfurt am Main
Erscheint täglich, Postbezug monatlich 2,— DM

Jahrgang 1961 Samstag, den 1. Juli 1961, 12 Uhr

Nummer 182

Erläuterungen

- Wolkenlos
- heiter
- 1/5 bedeckt
- wolkig
- bedeckt
- ∞ Dunst
- ≡ Nebel
- ☉ Nieselregen
- Regen
- * Schneefall
- ▽ Schauer
- △ Graupeln
- ▲ Hagel
- ⚡ Gewitter
- ☉ Niederschlagsreicht

T: Lufttemperatur
T₃: Wassertemp.

Windgeschwindigkeit

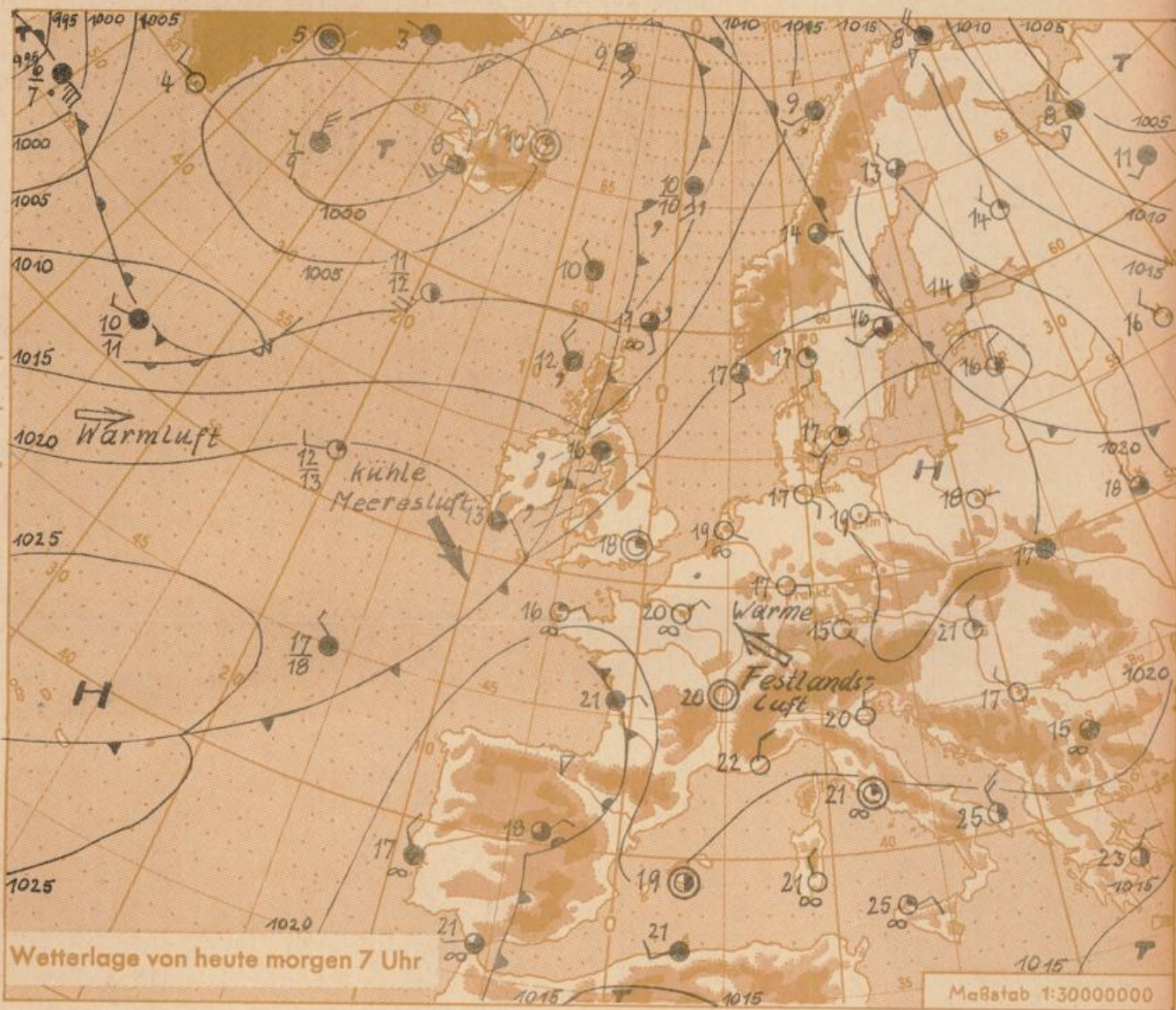
- | | | |
|--------|-------------------------|--------|
| Symbol | m/sec | km/h |
| ○ | still oder sehr schwach | um 1-5 |
| ○ | um 2,5 | 6-13 |
| ○ | um 5 | 14-22 |
| ○ | um 7,5 | 23-31 |
| ○ | um 10 | 32-40 |
| ○ | um 22,5 | 77-85 |
| ○ | um 25 | 86-94 |
| ○ | usw. | |

1,8 km/h ≈ 1 Knoten

Fronten mit Erwärmung Abkühlung (Warmfront) (Kaltfront)

- ▲ nur in der Höhe
- ▲ Okklusion
- ▲ Konvergenzlinie
- Warme Luftströmung
- ← Kalte Luftströmung

verbinden Orte gleichem, auf Meereshöhe umgerechneten Luftdruck in Millibar.
1000 mb ≈ 750 mm



Das mitteleuropäische Hochdruckgebiet hat sich am Boden etwas abgeschwächt und nach Nordosten verlagert. In der Höhe hat es sich aber verstärkt und sein Schwerpunkt aus dem Raum Baden-Württemberg nach Nordhessen verlagert. Das gesamte Vorhersagegebiet liegt daher unter dem Einfluss dieses kräftigen Hochdruckgebietes, so dass die derzeitige Störungszone über Irland nur langsam nach Osten an Raum gewinnt.

Vorhersage für Hessen und Rheinland-Pfalz, gültig bis Montag, 3.7.61, früh:

Auch am Sonntag noch heiter bis wolkenlos und sehr warm. Tageshöchsttemperaturen um 30 Grad. Nächtliche Tiefstwerte bei 13 Grad. Schwache Winde aus Südost bis Südwest.

Weitere Aussichten: Am Montag örtlich stärkere Bewölkung und vereinzelt Gewitter.

Dr. Ha.

Heckerstr. 24
Wetterwarte

Wettermeldungen von heute morgen 7^h

Station	Höhe NN	Wetter	Wind km/h	7 Uhr	Temperatur °C			Sonnenschein, gestern in Stdn.	Niederschlag in 24 Stdn. mm	Schneehöhe cm
					höchste gestern	Mittel gestern	Tiefstwert der Nacht 2m Höhe am Boden			
Frankfurt-Stadt	103	wolkenlos	NE 7	19	29	22,0	14	13	14,1	•
Frankfurt-Flughafen	110	"	E 7	17	28	21,0	12	8	15,3	•
Offenbach/M.	99	"	ENE 2	17	28	21,3	15	12	15,1	•
Darmstadt-Bismarckturm	265	"	E 9	18	28	21,4	18	13	15,8	•
Geisenheim	109	"	W 4	18	28	21,2	14	12	14,6	•
Gießen	185	"	WSW 9	15	28	21,0	13	10	15,3	•
Kassel	198	"	still	15	29	21,4	13	11	14,0	•
Bad Hersfeld	216	"	NNW 4	13	28	20,0	10	9	15,0	•
Mannheim	97	"	N 9	16	29	22,4	15	12	15,6	•
Neustadt/Weinstr.	140	"	still	14	29	21,2	13	11	14,4	•
Trier	265	"	NNE 9	14	29	22,0	13	12	15,2	•
Koblenz	97	"	SSW 7	16	29	22,2	14	+	15,6	•
Saarbrücken	334	"	NE 16	18	27	21,0	16	12	15,0	•
Weinbiet über Neustadt	553	"	E 14	18	25	20,0	16	12	14,1	•
Nürnberg	611	"	SE 9	20	24	19,9	17	13	+	•
Kleiner Feldberg Ts.	807	"	ESE 13	20	22	18,4	17	10	15,0	•
Wasserkuppe Rhön	921	"	ESE 9	18	21	16,9	14	10	15,6	•

Luftdruck 7 ^h	Höhe	mm	auf Meereshöhe umgerechnet mm	mb
Frankfurt/M.	109	757,9	767,6	1023,4
Offenbach	111	757,6	767,5	1023,3
Gießen	193	750,3	767,6	1023,4
Trier	273	743,2	767,5	1023,3

Erdbodentemperaturen	10 cm Tiefe	20 cm Tiefe	50 cm Tiefe	100 cm Tiefe
Kassel	18,9	20,5	19,4	16,0 °C
Gießen	18,9	20,0	20,7	17,6 °C
Offenbach	20,7	21,6	21,7	18,7 °C
Darmstadt	18,8	19,6	19,2	15,7 °C

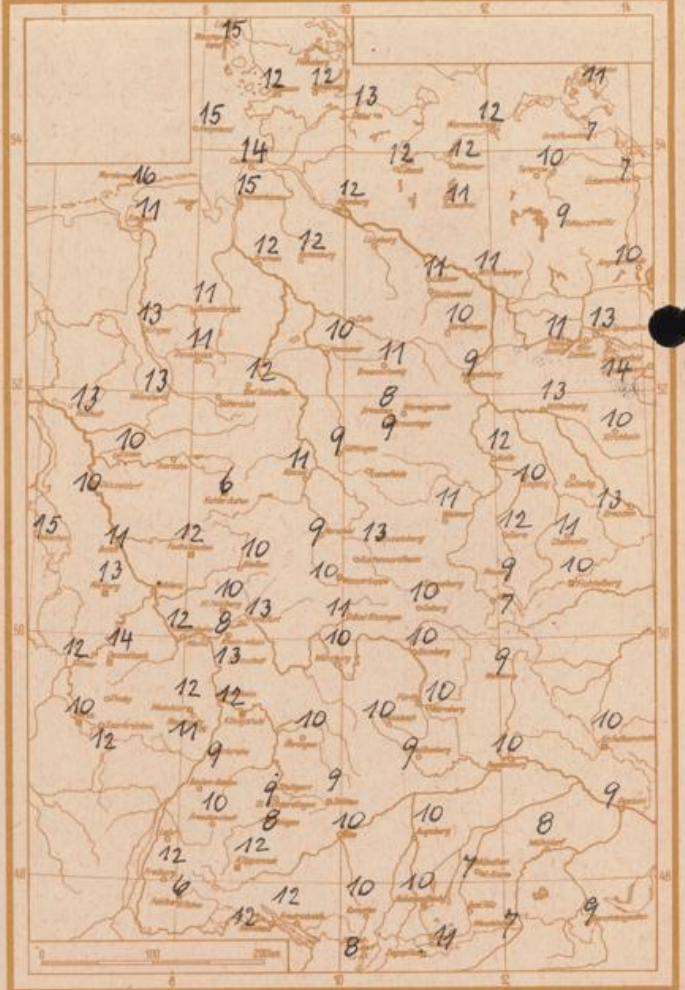
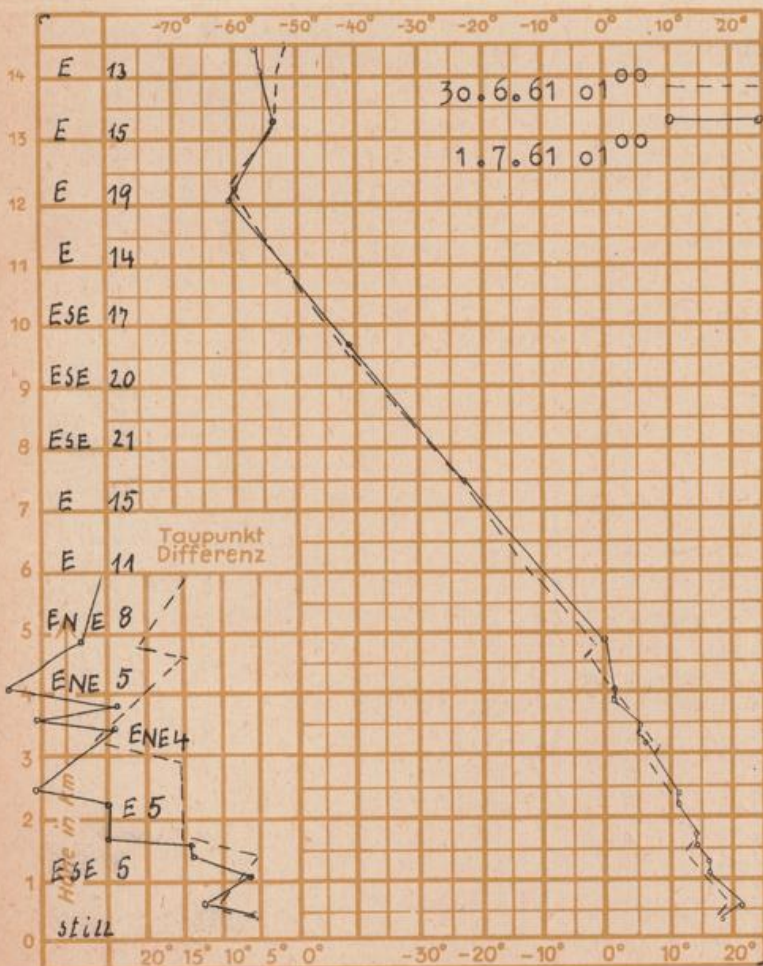
Sonnenaufgang am 2.7.61 in Frankfurt/Main
 Mondaufgang am 2.7.61 (2 Tage v. letztem Viertel)

0420 Uhr, Untergang 2037 Uhr MEZ
 2318 Uhr, Untergang 0914 Uhr MEZ

Langjähriges Temperaturmittel der Jahre 1851-1930 in Frankfurt/M. gestern 18,5 °C

Tiefsttemperaturen der letzten Nacht in 5 cm über dem Erdboden in Grad C

Messungen in der freien Atmosphäre über Stuttgart



Auskünfte und Beratungen für Hessen durch das Wetteramt Frankfurt in Offenbach (Offenbach, Frankfurter Str. 135, Telefon 80329), außerdem durch Vermittlung der Dienststellen Darmstadt (Telefon 74720), Geisenheim (Telefon Rudesheim 8372), Gießen (Telefon 2119), Kassel (Telefon 15452), Bad Hersfeld (Telefon 2388). Für Rheinland-Pfalz durch das Wetteramt Trier/Mosel (Telefon Trier 2727). - Automatische Ansagedienste: Wettervorhersage Rhein-Main-Gebiet (Telefon 1164), Reise- bzw.