

Wetterkarte

D 7311 A

Amtsblatt des Wetteramtes Frankfurt in Offenbach am Main

Bei unregelmäßiger Lieferung sind Beschwerden immer an das Zustellpostamt zu richten

Druck und Verlag: Wetteramt Frankfurt, 605 Offenbach/Main
Frankfurter Straße 135 · Telefon 80329

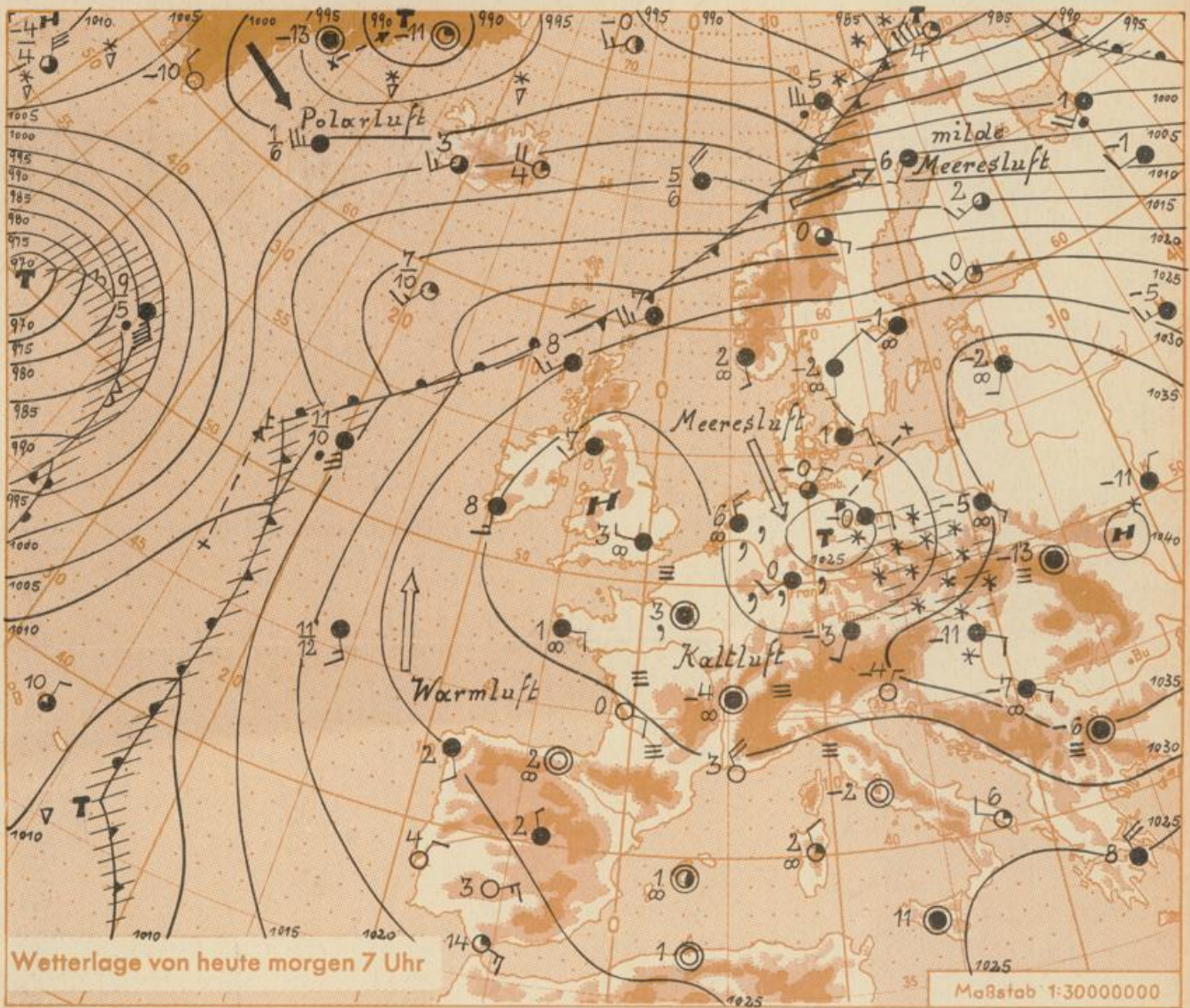
Postbezug monatlich 3,25 DM, einschließlich Postgebühren.
Verlagsort: Frankfurt am Main, Erscheint täglich,

Jahrgang 1964

Donnerstag, den 9. Januar 1964

Nummer 9

- Erläuterungen**
- Wolkenlos
 - ◐ heiter
 - ◑ 1/2 bedeckt
 - ◒ wolkig
 - ◓ bedeckt
 - ∞ Dunst
 - ≡ Nebel
 - ☉ Nieselreg.
 - Regen
 - * Schneefall
 - ▽ Schauer
 - △ Graupeln
 - ▲ Hagel
 - ⚡ Gewitter
 - ▨ Niederschlagsgebiet
- 11 ● Lufttemperatur
13 ● Wassertemp.
- Windgeschwindigkeit**
- | Symbol | m/sec | km/h |
|--------|-------------------------|-------|
| ○ | still oder sehr schwach | 1-5 |
| ○ | um 1 | 1-5 |
| ○ | 2,5 | 6-13 |
| ○ | 5 | 14-22 |
| ○ | 7,5 | 23-31 |
| ○ | 10 | 32-40 |
| ○ | 22,5 | 77-85 |
| ○ | 25 | 86-94 |
- 1,8 km/h ≈ 1 Knoten
- Fronten mit Erwärmung Abkühlung (Warmfront) (Kaltfront)**
- ▲ nur in der Höhe
 - Okklusion
 - Konvergenzlinie
 - Warme Luftströmung
 - ← Kalte Luftströmung
- Die Linien verbinden Orte mit gleichem, auf Meeresspiegelmessung umgerechneten Luftdruck in Millibar.
- 1000 mb ≈ 750 mm



Wetterlage von heute morgen 7 Uhr

In den vergangenen 24 Stunden kam es vor allem im nördlichen und östlichen Bereich zu Niederschlägen, teils als Schnee, teils als Regen. Die Ergiebigkeit war hier zwischen 3 und 11 Liter pro Quadratmeter. Im Westen fiel nur geringer oder kein Niederschlag. Auf der Wasserkuppe hat sich eine Schneedecke von 6 cm gebildet (siehe Rückseite der Wetterkarte).

Das über Deutschland liegende schwache Tief wird sich in südlicher Richtung verlagern und wird in den nächsten Tagen die südlichen und westlichen Teile Deutschlands beeinflussen, während sich im Norden allmählich wieder Hochdruckeinfluss durchsetzen wird.

Vorhersage für Hessen, Rheinland-Pfalz und Saarland, gültig bis Samstag, 11.1.64, früh:
Anfangs überwiegend stark bewölkt, strichweise Niederschläge, teils als Regen, teils als Schnee, später im Norden Bewölkungsauflockerung und abklingende Niederschlagsneigung. Mittagstemperaturen in den Niederungen null bis plus 4 Grad. Nachts gebietsweise leichter Frost. Schwacher bis mässiger von westlichen auf nördliche Richtungen drehender Wind.

Weitere Aussichten: Abklingende Niederschlagsneigung, Temperaturrückgang.

Schü.

Wettermeldungen vom 9.1.1964

7h

Station	Höhe NN	Wetter	Wind km/h	7 Uhr	Temperatur °C			Sonnenscheind. gestern in Stdn.	Niederschlag in 24 Stdn. mm	Schneehöhe cm	
					höchste gestern	Mittel gestern	Tiefstwert der Nacht 2m Höhe am Boden				
Frankfurt-Stadt	125	Nebel	still	1	1	0.6	1	1	x	0.0	-
Frankfurt-Flughafen	112	Nieseln	SW 13	0	0	-0.1	0	-5	-	0.0	-
Offenbach/M.	99	n.Nieseln	W 7	1	1	0.6	1	0	-	0.1	-
Darmstadt-Bismarckturm	263	Nieseln	SW 20	0	-0.3	-0.5	-0.3	-0.3	-	2	-
Geisenheim	109	Regen	WSW 5	4	4	1.9	2	1	-	-	-
Gießen	185	bedeckt	S 4	3	2	1.6	1	0	-	0.4	-
Kassel	158	Regen	WNW 7	4	2	1.6	2	1	-	11	-
Bad Hersfeld	212	bedeckt	W 7	2	2	1.0	1	0	-	4	-
Mannheim	97	Glatteis	SSE 11	-0.3	1	-0.5	-0.3	-0.3	-	4	-
Neustadt/Weinstr.	161	n.Nieseln	WNW 14	3	1	0.5	1	1	-	1	-
Trier	265	bedeckt	WSW 11	2	0	-0.5	0	0	-	-	-
Koblenz	97	Regen	NNW 7	5	4	2.4	3	x	-	0.5	-
Saarbrücken/Ensh.	323	Nebel	W 5	1	2	-0.4	-1	-1	0.3	-	-
Weinbiet über Neustadt	553	Schneereg.	W 27	-0.3	1	-0.8	-1	-2	0.5	0.4	Fleck.
Nürnberg	626	Nieseln	NW 20	1	1	0.7	0	0	x	3	Reste
Kleiner Feldberg Ts.	805	Glatteis	NW 20	-0.3	-1	-1.3	-1	-1	-	1	1
Wasserkuppe Rhön	921	Schnee	W 9	-2	-2	-2.7	-3	-6	-	6	6

Luftdruck 7h	Höhe	mm	auf Meereshöhe umgerechnet	
			mm	mb
Gießen	193	751.2	769.4	1025.7
Frankfurt/Flugh.	113	759.5	770.2	1026.8
Trier	273	746.4	772.0	1029.2
Saarbrücken/Ensh.	323	740.5	771.8	1028.9

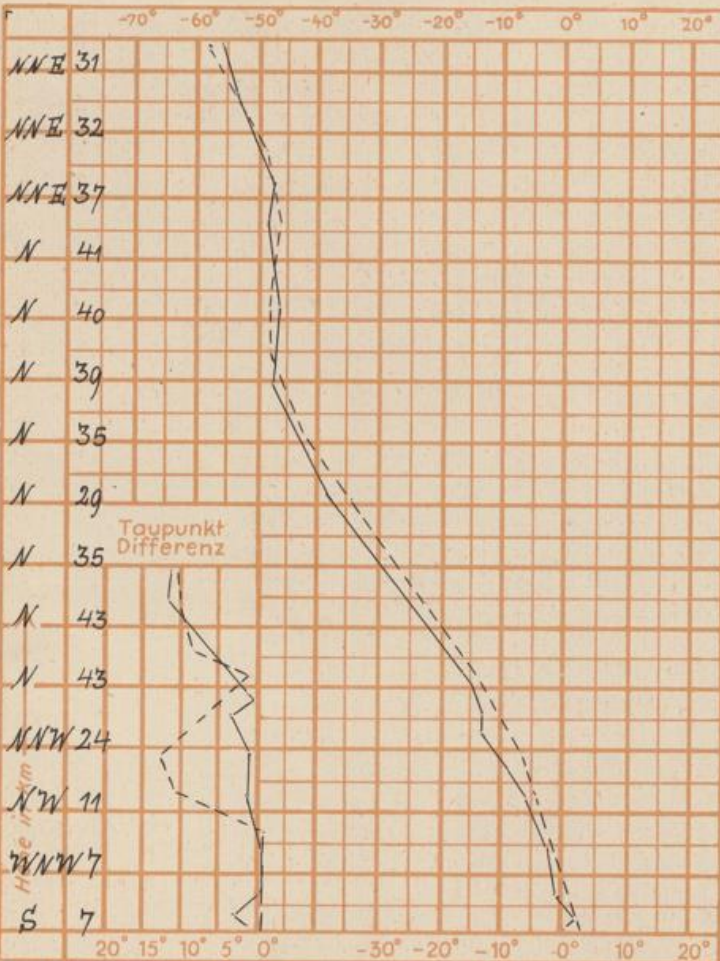
Erdbodentemperaturen	10 cm Tiefe	20 cm Tiefe	50 cm Tiefe	100 cm Tiefe
Kassel	-0.2	-0.1	1.2	3.0 °C
Gießen	-0.4	-0.4	0.9	2.6 °C
Offenbach	-0.5	-0.2	1.4	4.3 °C
Trier	-0.4	-0.1	1.0	2.8 °C

Sonnenaufgang am 10.1.64 in Frankfurt/Main 0822 Uhr, Untergang 1643 Uhr MEZ
 Mondaufgang am 10.1.64 (4 Tage n.letzt.Vtl.) 0413 Uhr, Untergang 1342 Uhr MEZ

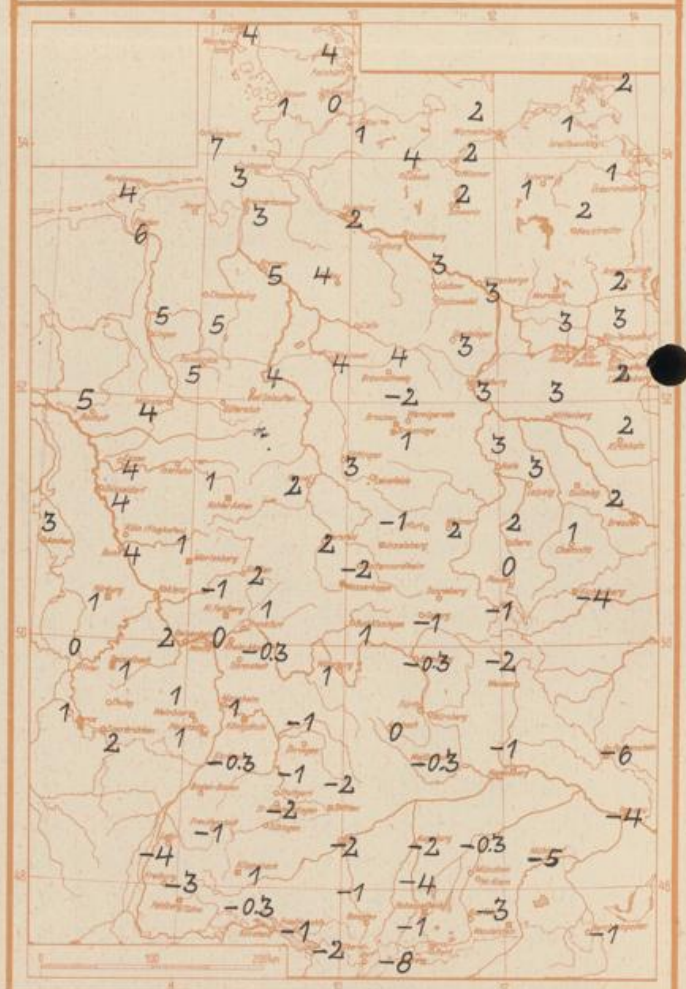
Langjähriges Temperaturmittel der Jahre 1851-1930 in Frankfurt/M. gestern 0.8 °C

Messungen in der freien Atmosphäre am 9.1.64 01h

Wind / Knoten Temperaturen Stuttgart Köln



Höchsttemperaturen am 8.1.64 in 2 m Höhe in Grad C



Auskünfte und Beratungen für Hessen: Wetteramt Frankfurt, Tel. Frankfurt 80329, außerdem durch Vermittlung der Dienststellen Darmstadt, Tel. 74720; Geisenheim, Tel. Rüdeshcim 8372; Gießen, Tel. 2119; Kassel, Tel. 15452; Bad Hersfeld, Tel. 2388. **Für Rheinland-Pfalz und Saarland: Wetteramt Trier/Mosel**, Tel. 2727, außerdem durch Vermittlung der Dienststellen Koblenz, Tel. 32300; Neustadt Weinstraße, Tel. 7307; Saarbrücken, Tel. 481.

Fernsprech-Ansagedienst: allgemeine Wettervorhersage, Tel. 1164, Reise- bzw. Wintersportbericht, Tel. 1160 und Straßenzustandsbericht (nur im Winter) Tel. 1169.