

Wetterkarte

D 7311 A

Amtsblatt des Wetteramtes Frankfurt in Offenbach am Main

Bei unregelmäßiger Lieferung sind Beschwerden immer an das Zustellpostamt zu richten

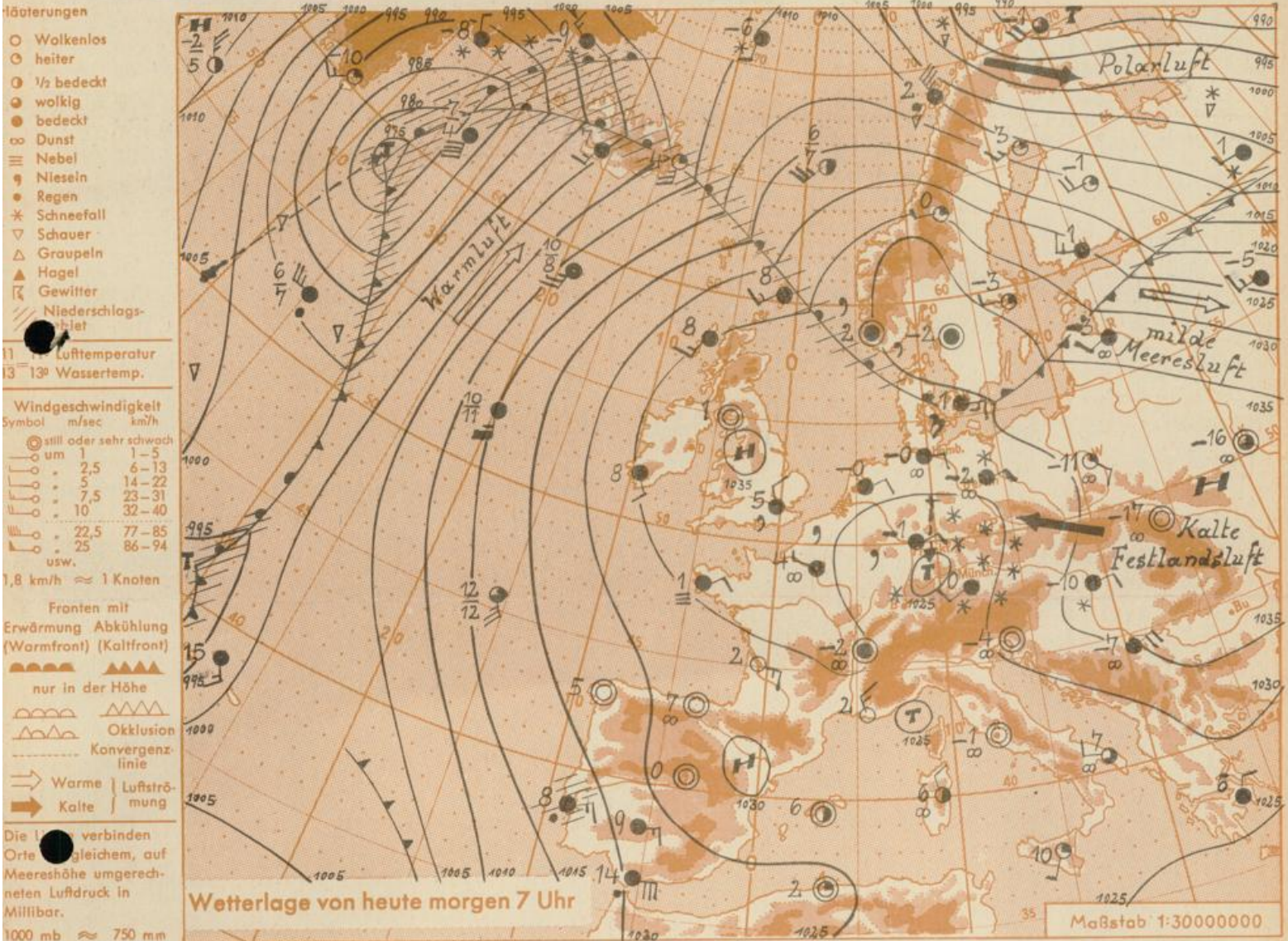
Druck und Verlag: Wetteramt Frankfurt, 605 Offenbach/Main
Frankfurter Straße 135 · Telefon 80329

Postbezug monatlich 3,25 DM, einschließlich Postgebühren.
Verlagsort: Frankfurt am Main, Erscheint täglich,

Jahrgang 1964

Freitag, den 10. Januar 1964

Nummer 10



Unter dem Einfluss eines in den letzten 24 Stunden von Nord- nach Süddeutschland gewanderten Tiefs kam es am Donnerstag, vor allem östlich der Elbe, am Freitag im süddeutschen Raum zu verbreiteten und z. Teil starken Schneefällen. Aber auch in Hessen setzte Schneefall ein. Aus unseren Wintersportgebieten wurde am 10. früh Pulverschnee und Schneehöhen von 7 bis 14 cm gemeldet.

Das über Süddeutschland angelangte Tief schwächt sich ab und verlagert sich nur noch wenig. Über Norddeutschland bildet sich gleichzeitig eine Hochdruckbrücke zwischen dem russischen und dem britischen Hoch aus. Mit einer östlichen Strömung dringt wieder trocken-kalte Festlandsluft nach Deutschland ein.

Vorhersage für Hessen, Rheinland-Pfalz und Saarland, gültig bis Sonntag, 12.1.64, früh:
Stark bewölkt bis bedeckt und zeitweilige Niederschläge, meist als Schnee. Tagestemperaturen um Null, nachts leichter Frost mit Tiefsttemperaturen bei minus 5 Grad.
Schwacher Wind aus Nordost.

Weitere Aussichten: Bewölkungsrückgang und Frostverschärfung.

Wettermeldungen vom 10.1.1964 7h

Station	Höhe NN	Wetter	Wind km/h	7 Uhr	Temperatur °C			Sonnenscheind. gestern in Stdn.	Niederschlag in 24 Stdn. mm	Schneehöhe cm	
					höchste gestern	Mittel gestern	Tiefstwert der Nacht 2m Höhe am Boden				
Frankfurt-Stadt	125	bedeckt	NE 4	-1	5	2.0	-1	-4	x	1	-
Frankfurt-Flughafen	112	bedeckt	ENE 5	-1	3	1.4	-2	-3	-	2	-
Offenbach/M.	99	bedeckt	NNE 7	-1	3	2.0	-1	-2	-	1	-
Darmstadt-Bismarckturm	263	bedeckt	NNE 13	-3	2	0.8	-3	-4	-	4	Fleck.
Geisenheim	109	bedeckt	ENE 6	-1	5	4.1	-1	-3	-	6	-
Gießen	185	bedeckt	NNW 5	-2	4	1.6	-2	-3	-	0.4	-
Kassel	158	Schnee	NW 11	-1	4	0.8	-1	-2	-	1	Fleck.
Bad Hersfeld	212	Schnee	NE 4	-3	2	0.3	-4	-5	-	2	Fleck.
Mannheim	97	heiter	NNE 13	-2	2	1.1	-2	-3	-	6	Reste
Neustadt/Weinstr.	161	bedeckt	NNE 22	-1	5	4.1	-1	-2	-	3	-
Trier	265	n.Schnee	ENE 7	1	4	2.9	0	0	-	3	-
Koblenz	97	bedeckt	E 4	-0.3	5	4.7	-0.3	x	-	7	-
Saarbrücken/Ensh.	323	Schnee	N 11	1	3	2.5	1	1	-	1	-
Weinbiet über Neustadt	553	n.Schnee	N 27	-4	1	0.8	-5	-4	-	1	1
Nürburg	626	bedeckt	N 13	-4	2	0.7	-4	-4	x	8	2
Kleiner Feldberg Ts.	805	Nebeltr.	NNE 11	-7	-0.3	-1.1	-7	-7	-	9	7
Wasserkuppe Rhön	921	Schnee	N 7	-7	-2	-4.6	-8	-9	-	5	13

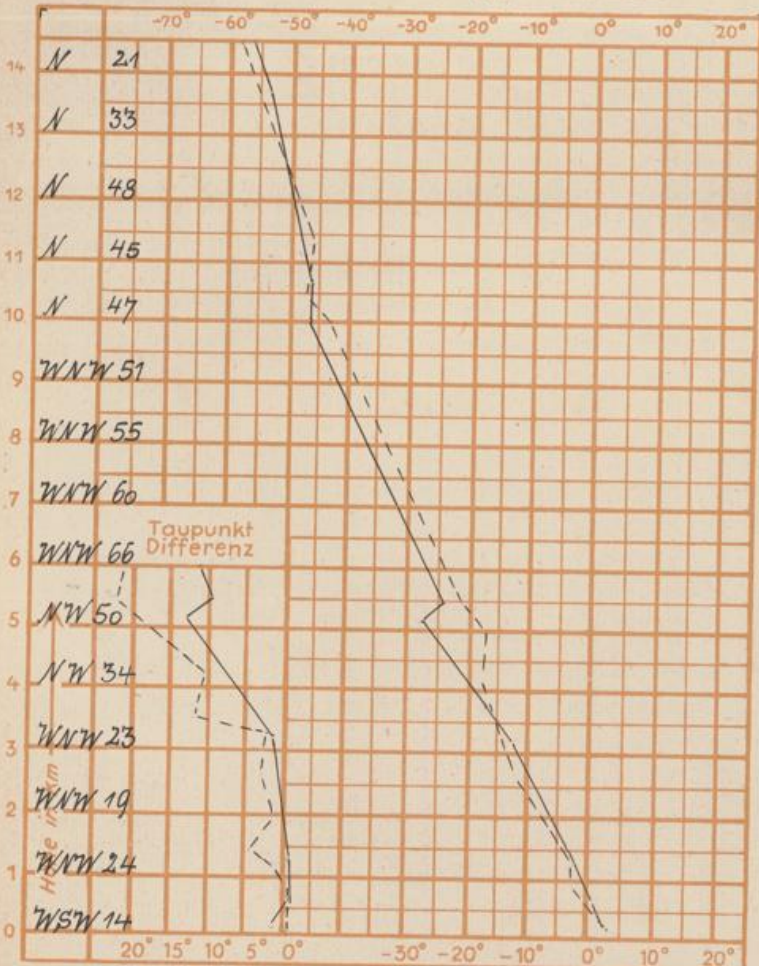
Luftdruck 7h	Höhe	mm	auf Meereshöhe umgerechnet	
			mm	mb
Gießen	193	752.2	770.8	1027.6
Frankfurt/Flugh.	113	760.1	770.8	1027.7
Trier	273	744.7	770.3	1027.0
Saarbrücken/Ensh.	323	738.4	769.6	1026.0

Erdbodentemperaturen	Tiefe			
	10 cm	20 cm	50 cm	100 cm
Kassel	-0.2	-0.2	1.2	2.9 °C
Gießen	-0.5	-0.4	1.0	2.7 °C
Offenbach	-0.3	-0.2	1.5	4.2 °C
Trier	-0.3	-0.1	1.0	2.7 °C

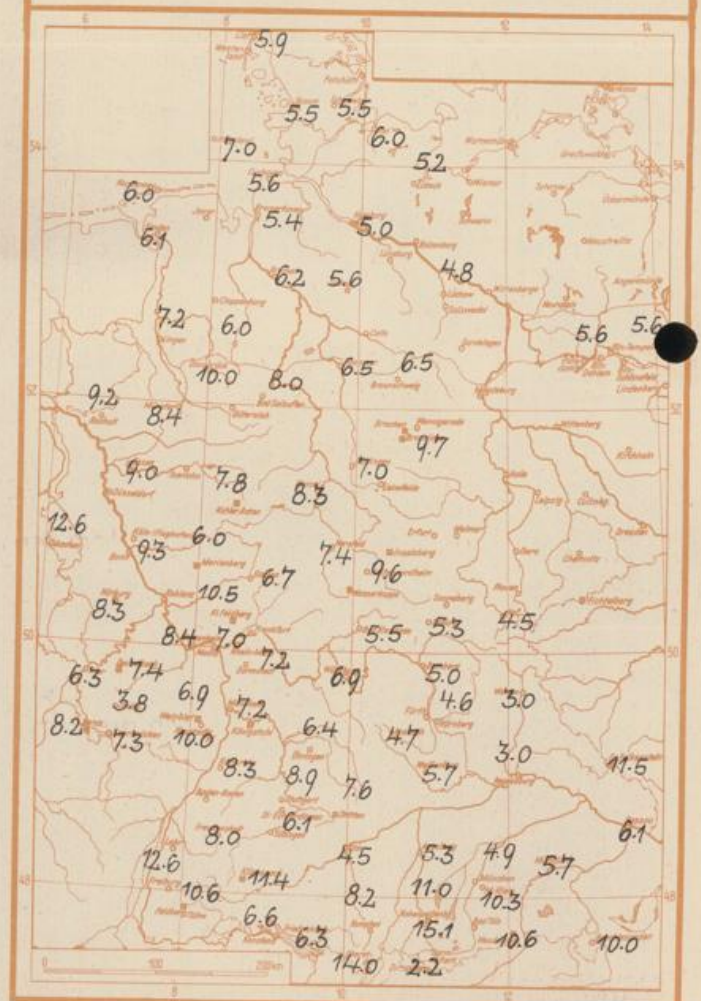
Sonnenaufgang am 11.1.64 in Frankfurt/Main 0821 Uhr, Untergang 1644 Uhr MEZ
 Mondaufgang am 11.1.64 (3 Tage vor Neumond) 0517 Uhr, Untergang 1412 Uhr MEZ

Langjähriges Temperaturmittel der Jahre 1851-1930 in Frankfurt/M. gestern 1.1 °C

Messungen in der freien Atmosphäre am 10.1.64 01^h
 Wind / Knoten Stuttgart Köln
 Temperaturen Stuttgart Köln



Höchste Lufttemperaturen im Dezember 1963 in 2 m Höhe in Grad C



Auskünfte und Beratungen für Hessen: Wetteramt Frankfurt, Tel. Frankfurt 80329, außerdem durch Vermittlung der Dienststellen Darmstadt, Tel. 74720; Geisenheim, Tel. Rüdeshheim 8372; Gießen, Tel. 2119; Kassel, Tel. 15452; Bad Hersfeld, Tel. 2388. **Für Rheinland-Pfalz und Saarland:** Wetteramt Trier/Mosel, Tel. 2727, außerdem durch Vermittlung der Dienststellen Koblenz, Tel. 32300; Neustadt Weinstraße, Tel. 7307; Saarbrücken, Tel. 481.

Fernsprech-Ansagedienst: allgemeine Wettervorhersage, Tel. 1164, Reise- bzw. Wintersportbericht, Tel. 1160 und Straßenzustandsbericht (nur im Winter) Tel. 1160.