

Wetterkarte

D 7311 A

Amtsblatt des Wetteramtes Frankfurt in Offenbach am Main

Bei unregelmäßiger Lieferung sind Beschwerden immer an das Zustellpostamt zu richten

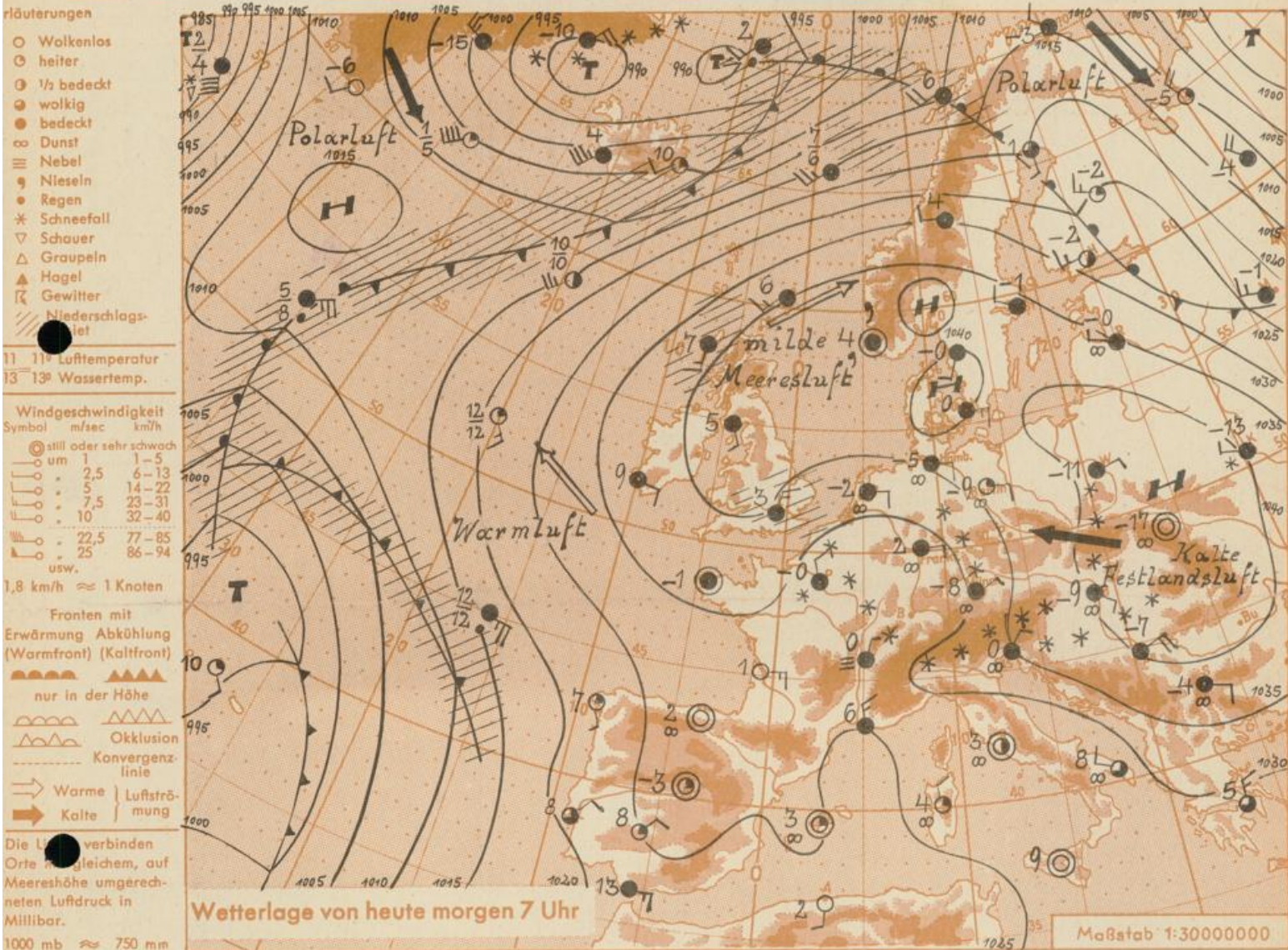
Druck und Verlag: Wetteramt Frankfurt, 605 Offenbach/Main
Frankfurter Straße 135 · Telefon 80329

Postbezug monatlich 3,25 DM, einschließlich Postgebühren.
Verlagsort: Frankfurt am Main, Erscheint täglich,

Jahrgang 1964

Samstag, den 11. Januar 1964

Nummer 11



Das flache Tief über Frankreich bewegt sich nur noch wenig westwärts. An der Südflanke der von den Britischen Inseln über Südkandinavien nach Osteuropa reichenden Hochdruckzone dringt kalte Festlandsluft aus Osten in unseren Bereich ein.

Vorhersage für Hessen, Rheinland-Pfalz und Saarland, gültig bis Montag, 13.1.64, früh:
Anfangs noch überwiegend bewölkt, vereinzelt Schneefall, später abklingende Schneefallneigung und von Osten her Bewölkungsauflockerung. Tagsüber leichter bis mässiger, nachts in Aufklarungsgebieten strenger Frost.
Schwacher bis mässiger Wind aus östlichen Richtungen.

Weitere Aussichten: Teils heiter, teils bewölkt, geringere Schneefallneigung. Frostverschärfung.

Schü.

Station	Höhe NN	Wetter	Wind km/h	Temperatur °C					Sonnenschein, gestern in Stdn.	Niederschlag in 24 Stdn. mm	Schneehöhe cm
				7 Uhr	höchste gestern	Mittel gestern	Tiefstwert der Nacht				
Frankfurt-Stadt	125	bedeckt	E 3	-2	0	-1.6	-3	-3	x	3	5
Frankfurt-Flughafen	112	bedeckt	E 7	-2	-0.3	-1.3	-3	-3	-	2	4
Offenbach/M.	99	Schnee	E 7	-2	0	-0.8	-3	-3	-	3	3
Darmstadt-Bismarckturm	263	Schnee	E 14	-3	-2	-2.3	-3	-3	-	3	4
Geisenheim	109	bedeckt	ENE 12	-2	0	-0.9	-2	-3	-	2	4
Gießen	185	bedeckt	N 9	-3	-0.3	-1.8	-3	-4	-	1	1
Kassel	158	Schnee	ENE 9	-5	-1	-1.7	-5	-5	-	1	2
Bad Hersfeld	212	bedeckt	ENE 18	-6	-2	-3.2	-6	-6	-	2	2
Mannheim	97	bedeckt	NNE 4	-2	-0.3	-1.1	-2	-3	-	2	3
Neustadt/Weinstr.	161	bedeckt	NE 9	-2	0	-1.3	-2	-2	1.6	1	2
Trier	265	n.Schnee	NE 14	-3	1	-1.2	-3	-5	0.2	2	3
Koblenz	97	bedeckt	ESE 4	-1	1	-0.2	-2	x	-	2	3
Saarbrücken/Ensh.	323	bedeckt	NE 11	-3	1	-2.4	-4	-5	0.9	0.5	1
Weinbiet über Neustadt	553	Nebel	N 9	-4	-4	-4.3	-5	-5	0.8	3	4
Nürburg	626	bedeckt	N 13	-6	0	-4.9	-6	-6	x	2	4
Kleiner Feldberg Ts.	805	i.Wolken	ESE 14	-7	-5	-6.5	-7	-8	-	6	13
Wasserkuppe Rhön	921	Rauhreif	S 5	-8	-6	-6.8	-8	-9	-	2	15

Luftdruck 7h	Höhe	mm	auf Meereshöhe umgerechnet	
			mm	mb
Gießen	193	753.3	771.9	1029.1
Frankfurt/Flugh.	113	761.4	772.2	1029.5
Trier	273	745.5	771.5	1028.6
Saarbrücken/Ensh.	323	739.2	770.9	1027.8

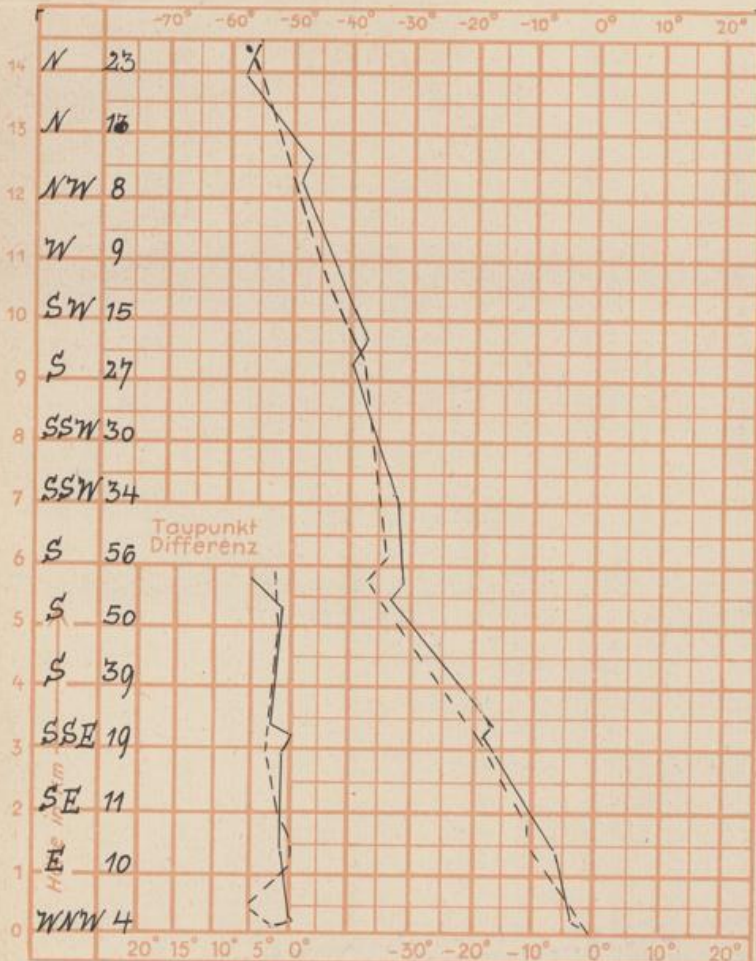
Erdbodentemperaturen	10 cm Tiefe	20 cm Tiefe	50 cm Tiefe	100 cm Tiefe
Kassel	-0.5	-0.1	1.2	2.9 °C
Gießen	-0.7	-0.6	1.0	2.6 °C
Offenbach	-0.3	-0.2	1.5	4.2 °C
Trier	-0.4	-0.2	1.0	2.6 °C

Sonnenaufgang am 12.1.64 in Frankfurt/Main 0821 Uhr, Untergang 1646 Uhr MEZ
 Mondaufgang am 12.1.64 (2 Tage vor Neumond) 0619 Uhr, Untergang 1448 Uhr MEZ

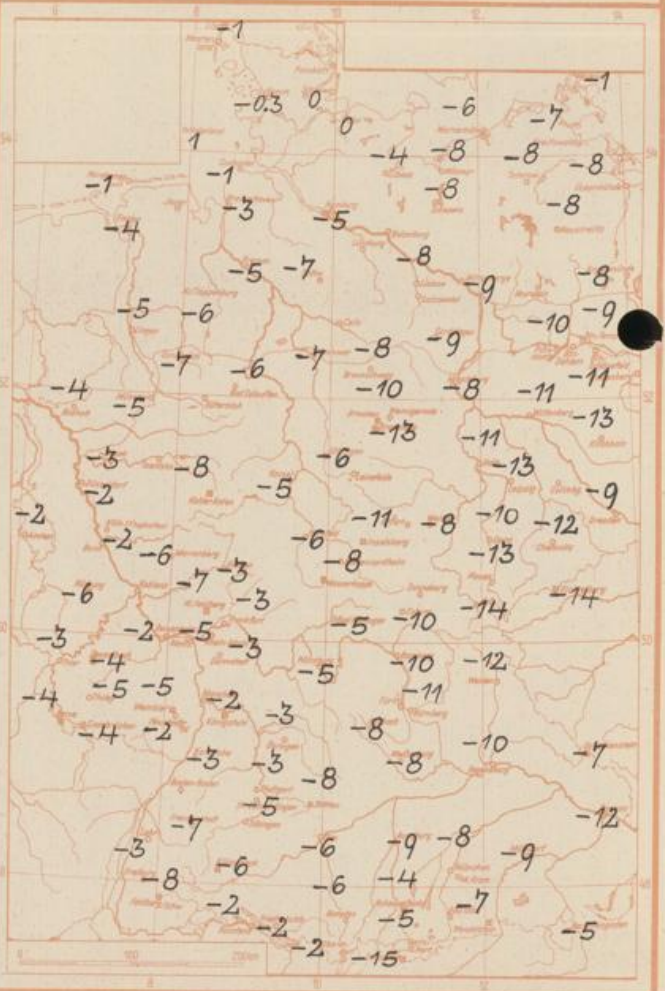
Langjähriges Temperaturmittel der Jahre 1851-1930 in Frankfurt/M. gestern 1.2 °C

Messungen in der freien Atmosphäre am 11.1.64 01^h

Wind/Knoten Temperaturen Stuttgart Köln



Tiefsttemperaturen letzte Nacht in 2 m Höhe in Grad C



Auskünfte und Beratungen für Hessen: Wetteramt Frankfurt, Tel. Frankfurt 80329, außerdem durch Vermittlung der Dienststellen Darmstadt, Tel. 74720; Geisenheim, Tel. Rudesheim 8372; Gießen, Tel. 2119; Kassel, Tel. 15452; Bad Hersfeld, Tel. 2388. Für Rheinland-Pfalz und Saarland: Wetteramt Trier/Mosel, Tel. 2727, außerdem durch Vermittlung der Dienststellen Koblenz, Tel. 32300; Neustadt Weinstraße, Tel. 7307; Saarbrücken, Tel. 481.

Fernsprech-Ansagedienst: allgemeine Wettervorhersage, Tel. 1164, Reise- bzw. Winterortbericht, Tel. 1160 und Straßen-