

Wetterkarte

D 7311 A

Amtsblatt des Wetteramtes Frankfurt in Offenbach am Main

Bei unregelmäßiger Lieferung sind Beschwerden immer an das Zustellpostamt zu richten

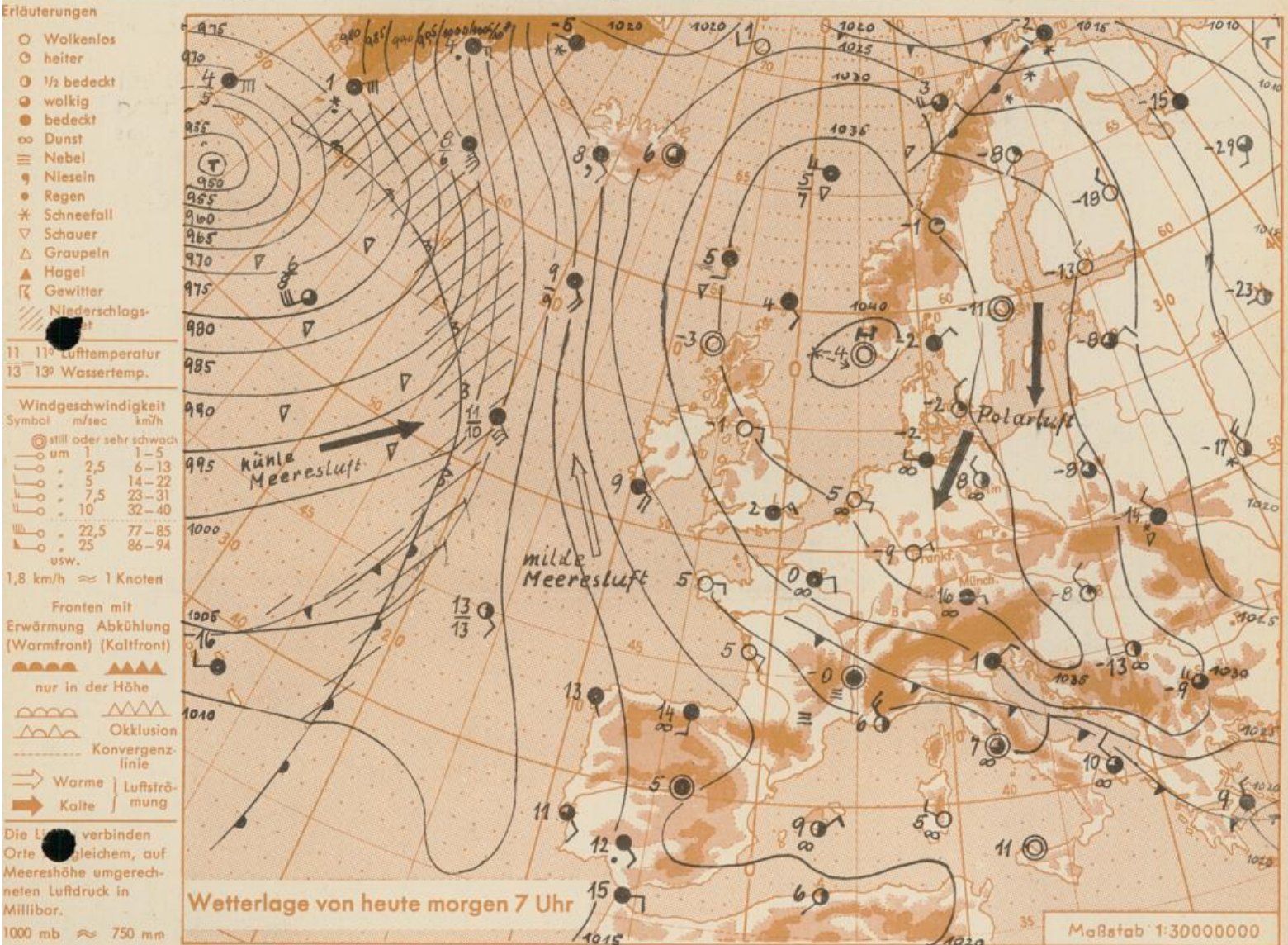
Druck und Verlag: Wetteramt Frankfurt, 605 Offenbach/Main
Frankfurter Straße 135 · Telefon 80329

Postbezug monatlich 3,25 DM, einschließlich Postgebühren.
Verlagsort: Frankfurt am Main, Erscheint täglich,

Jahrgang 1964

Donnerstag, den 16. Januar 1964

Nummer 16



Das Nordseehoch hat sich nur noch wenig verlagert, sich aber vor allem über Deutschland gekräftigt. Im Bereich der einströmenden Polarluft kam es in der Nacht zu Donnerstag vielerorts sogar zu sehr starken Frösten (siehe Rückseite der Wetterkarte). Deutschland bleibt in den nächsten Tagen unter Hochdruckeinfluss und im Bereich kontinentaler Kaltluft.

Vorhersage für Hessen, Rheinland-Pfalz und Saarland, gültig bis Samstag, 18.1.64, früh:
Heiter bis leicht bewölkt mit Mittagstemperaturen in den Niederungen zwischen minus 2 und minus 5 Grad und Tiefstwerten bei klarer Nacht zwischen minus 5 und minus 10 Grad, örtlich auch darunter.
Schwache östliche Winde.

Weitere Aussichten: Vorerst keine durchgreifende Änderung.

Dr. Ha.

Station	Höhe NN	Wetter	Wind km/h	Temperatur °C					Sonnenschein, gestern in Stdn.	Niederschlag in 24 Stdn. mm	Schneehöhe cm
				7 Uhr	höchste gestern	Mittel gestern	Tiefstwert der Nacht 2m Höhe	am Boden			
Frankfurt-Stadt	125	wolkenlos	NE 3	-9	1	-3.3	-9	-11	x	-	1
Frankfurt-Flughafen	112	wolkenlos	NE 4	-9	-0.3	-3.2	-9	-14	6.4	0.0	1
Offenbach/M.	99	wolkenlos	NE 2	-7	0	-2.4	-8	-10	6.2	-	1
Darmstadt-Bismarckturm	263	wolkenlos	ENE 18	-9	-1	-4.6	-10	-10	4.8	-	2
Geisenheim	109	wolkenlos	still	-7	1	-2.3	-7	-9	1.8	-	1
Gießen	185	wolkenlos	NNE 9	-10	-2	-5.4	-10	-10	6.5	-	1
Kassel	158	wolkenlos	NE 4	-10	-1	-5.2	-10	-12	6.7	-	Fleck.
Bad Hersfeld	212	wolkenlos	still	-14	-4	-7.5	-14	-15	6.7	-	2
Mannheim	97	wolkenlos	NNE 13	-8	1	-1.9	-8	-10	1.7	0.2	Fleck.
Neustadt/Weinstr.	161	wolkenlos	NE 13	-7	1	-1.7	-7	-10	-	0.3	1
Trier	265	wolkenlos	NE 16	-8	1	-1.9	-8	-8	0.8	-	1
Koblenz	97	wolkenlos	SE 5	-7	1	-2.2	-7	x	0.8	-	Reste
Saarbrücken/Ensh.	323	wolkenlos	NE 20	-8	0	-3.7	-9	-10	-	-	2
Weinbiet über Neustadt	553	wolkenlos	E 29	-10	-1	-4.7	-11	-12	-	0.3	-
Nürnberg	626	wolkenlos	E 27	-11	-2	-6.0	-11	-11	x	-	Reste
Kleiner Feldberg Ts.	805	wolkenlos	ESE 38	-11	0	-8.6	-11	-12	-	-	4
Wasserkuppe Rhön	921	wolkenlos	ESE 29	-10	-8	-10.1	-11	-15	8.3	-	8

Luftdruck 7h	Höhe	mm	auf Meereshöhe umgerechnet	
			mm	mb
Gießen	193	759.2	778.5	1037.9
Frankfurt/Flugh.	113	767.2	778.4	1037.7
Trier	273	749.9	776.5	1035.3
Saarbrücken/Ensh.	323	743.2	774.3	1032.3

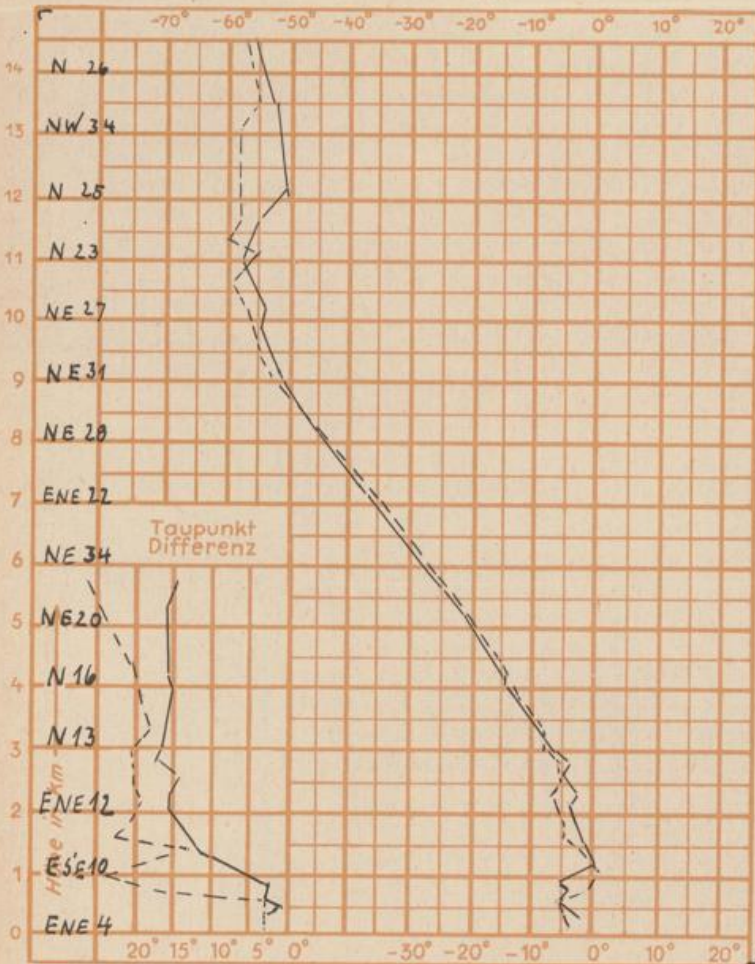
Erdbodentemperaturen	10 cm Tiefe	20 cm Tiefe	50 cm Tiefe	100 cm Tiefe
Kassel	-4.5	-2.2	0.9	2.7 °C
Gießen	-4.0	-2.0	0.8	2.5 °C
Offenbach	-1.1	-0.2	1.1	4.0 °C
Trier	-0.5	0.1	1.2	2.7 °C

Sonnenaufgang am 17.1.64 in Frankfurt/Main 0817 Uhr, Untergang 1653 Uhr MEZ
 Mondaufgang am 17.1.64 (3 Tage vor I.Viertel) 1002 Uhr, Untergang 1945 Uhr MEZ

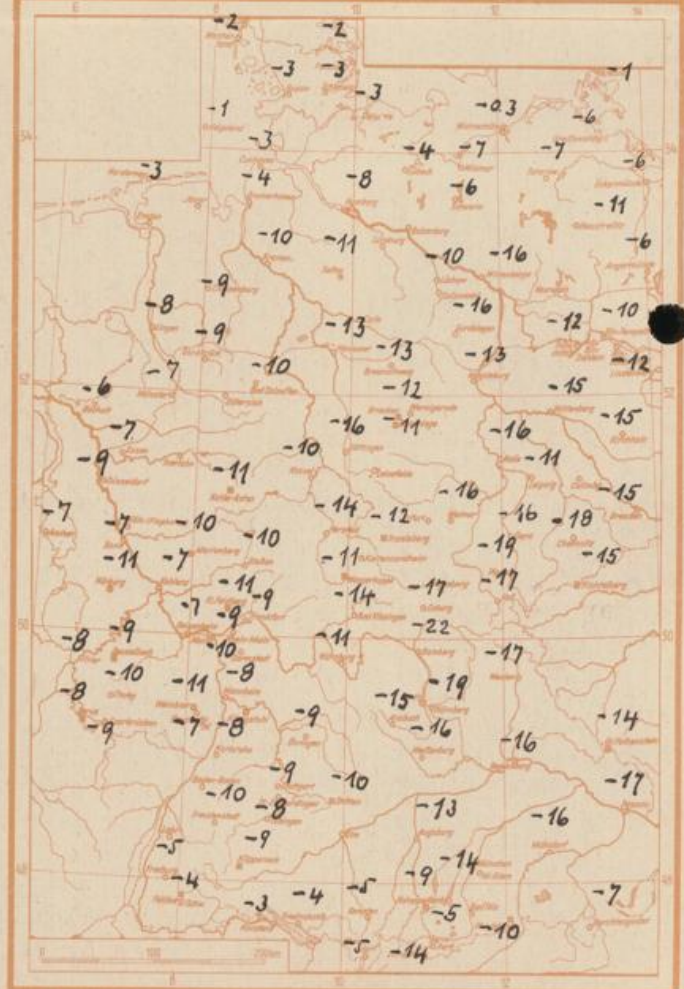
Langjähriges Temperaturmittel der Jahre 1851-1930 in Frankfurt/M. gestern 0.0 °C

Messungen in der freien Atmosphäre am 16.1.64 01h

Wind / Knoten Stuttgart
 Temperaturen Stuttgart Köln



Tiefsttemperaturen letzte Nacht in 2 m Höhe in Grad C



Auskünfte und Beratungen für Hessen: Wetteramt Frankfurt, Tel. Frankfurt 80329, außerdem durch Vermittlung der Dienststellen Darmstadt, Tel. 74720; Geisenheim, Tel. Rüdeshheim 8372; Gießen, Tel. 2119; Kassel, Tel. 15452; Bad Hersfeld, Tel. 2388. Für Rheinland-Pfalz und Saarland: Wetteramt Trier/Mosel, Tel. 2727, außerdem durch Vermittlung der Dienststellen Koblenz, Tel. 32300; Neustadt Weinstraße, Tel. 7307; Saarbrücken, Tel. 481.

Fernsprech-Ansagedienst: allgemeine Wettervorhersage, Tel. 1164, Reise- bzw. Wintersportbericht, Tel. 1160 und Straßenzustandsbericht (nur im Winter) Tel. 1169.