

Wetterkarte

D 7311 A

Amtsblatt des Wetteramtes Frankfurt in Offenbach am Main

Bei unregelmäßiger Lieferung sind Beschwerden immer an das Zustellpostamt zu richten

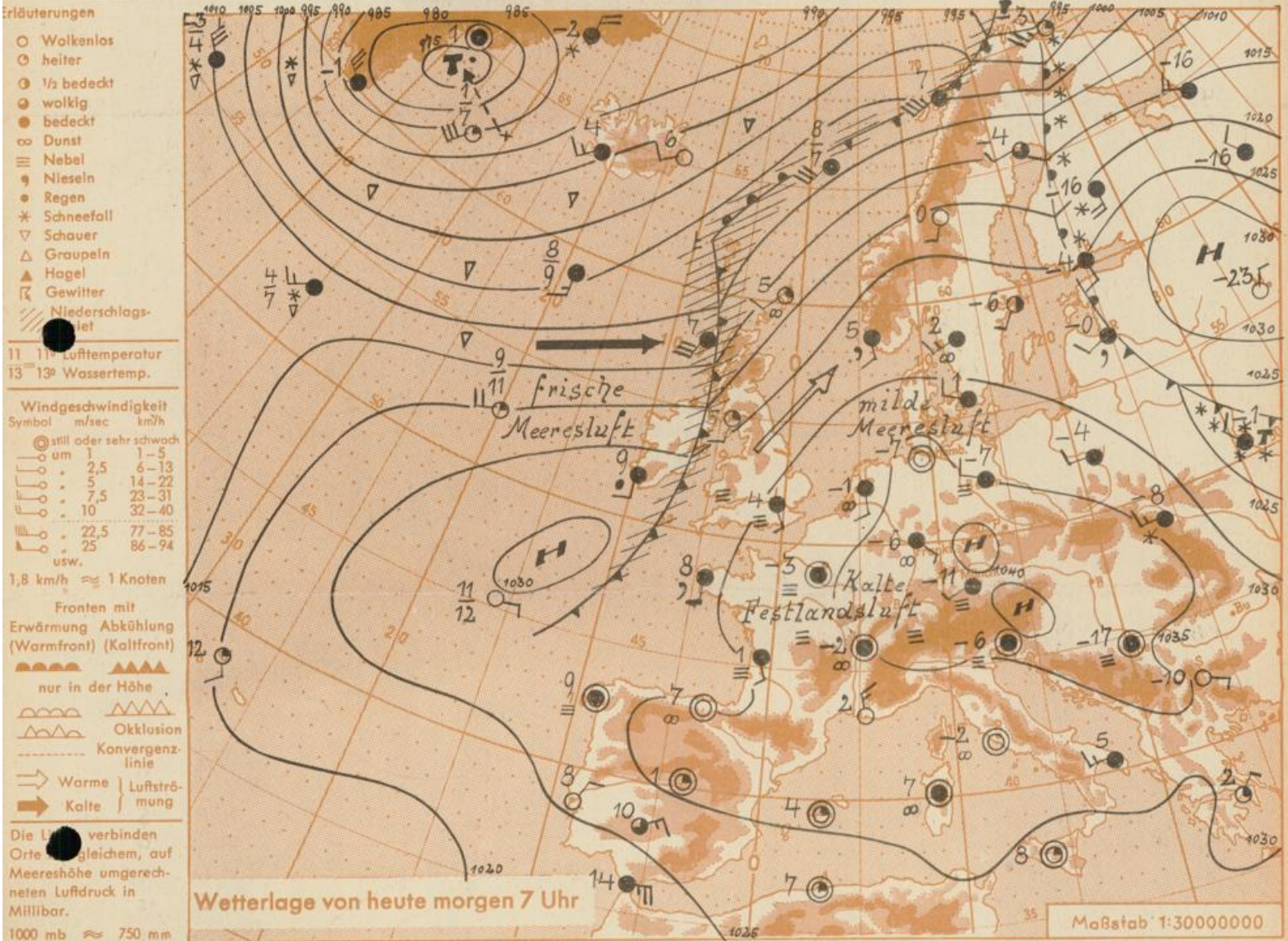
Druck und Verlag: Wetteramt Frankfurt, 605 Offenbach/Main
Frankfurter Straße 135 · Telefon 80329

Postbezug monatlich 3,25 DM, einschließlich Postgebühren.
Verlagsort: Frankfurt am Main, Erscheint täglich,

Jahrgang 1964

Montag, den 20. Januar 1964

Nummer 20



Das umfangreiche und kräftige Festlandhoch erweist sich als sehr beständig. Gegen dieses Hoch kommen die Ausläufer des nordatlantischen Tiefdrucksystems über Westeuropa nur wenig nach Osten voran. Sie werden über die Britischen Inseln hinweg mehr nach Nordosten abgedrängt, so dass sie lediglich den äussersten Norden Deutschlands streifen. Meeresluft bringt hier leichte Milderung. Im übrigen Deutschland - und damit auch in unserem Vorhersagegebiet - hält sich die etwa 500 bis 600 m hohe Kaltluftschicht.

Vorhersage für Hessen, Rheinland-Pfalz und Saarland, gültig bis Mittwoch, 22.1.64, früh:
In den Niederungen teils aufgeheitert, teils neblig-trüb und vereinzelt unbedeutender Niederschlag, meist als Griesel. In den Hochlagen der Gebirge vorherrschend heiter. Mittagstemperaturen nur in Aufhebungsgebieten bei null Grad oder etwas darüber. Nachts Fröste von minus 5 bis minus 10 Grad.
Schwache östliche Winde.

Weitere Aussichten: Ruhiges, z. T. trübes Frostwetter.

Wetterkarte
Heckertstr. 24
15.

23

Wettermeldungen vom 20.1.1964 7h

Station	Höhe NN	Wetter	Wind km/h	7 Uhr	Temperatur °C				Sonnenscheind. gestern in Std.	Niederschlag in 24 Std. mm	Schneehöhe cm
					höchste gestern	Mittel gestern	Tiefstwert 2m Höhe	der Nacht am Boden			
Frankfurt-Stadt	125	Nebel	E 3	-6	-4	-5.4	-6	-6	x	0.0	1
Frankfurt-Flughafen	112	bedeckt	SE 4	-6	-4	-5.2	-6	-5	-	0.0	Fleck.
Offenbach/M.	99	bedeckt	SE 4	-6	-4	-5.2	-6	-6	-	0.0	Reste
Darmstadt-Bismarckturm	263	Rauhreif	E 2	-8	-4	-5.2	-8	-8	-	-	1
Geisenheim	109	Nebel	SSE 3	-5	-3	-4.7	-5	-5	-	-	1
Gießen	185	Nebel	ESE 4	-6	-5	-6.9	-6	-6	-	-	1
Kassel	158	Nebel	SSE 4	-7	-5	-6.8	-7	-7	-	-	Fleck.
Bad Hersfeld	212	bedeckt	S 6	-8	-5	-8.0	-9	-8	-	0.0	2
Mannheim	97	bedeckt	still	-4	-4	-4.8	-4	-4	-	-	Fleck.
Neustadt/Weinstr.	161	Nebel	S 2	-5	-4	-5.1	-5	-5	-	-	Reste
Trier	265	Nebel	N 2	-6	-2	-4.5	-6	-7	-	-	Reste
Koblenz	97	bedeckt	E 4	-4	-1	-3.6	-4	x	-	-	Reste
Saarbrücken/Ensh.	323	Nebel	ENE 13	-5	-1	-4.8	-7	-7	0.8	-	2
Weinbiet über Neustadt	553	keine Meldungen									
Nürnberg	626	i. Wolken	SSE 13	-7	-1	-2.0	-7	-8	x	-	Reste
Kleiner Feldberg Ts.	805	Nebeltr.	SE 13	-6	0	-3.2	-6	-8	3.9	-	4
Wasserkuppe Rhön	921	heiter	SW 5	-3	5	-0.9	-4	-12	8.0	-	6

Luftdruck 7h	Höhe	mm	auf Meereshöhe umgerechnet	
			mm	mb
Gießen	193	758.8	777.8	1037.0
Frankfurt/Flugh.	113	761.1	778.2	1037.5
Trier	273	750.8	777.3	1036.3
Saarbrücken/Ensh.	323	744.8	777.0	1035.9

Erdbodentemperaturen	10 cm Tiefe	20 cm Tiefe	50 cm Tiefe	100 cm Tiefe
Kassel	-3.7	-2.5	0.5	2.4 °C
Gießen	-3.6	-2.9	-0.2	2.0 °C
Offenbach	-2.5	-1.8	0.6	3.8 °C
Trier	-2.4	-1.5	0.5	2.3 °C

Sonnenaufgang am 21.1.64 in Frankfurt/Main
 Mondaufgang am 21.1.64 (1 Tag n.I.Viertel)

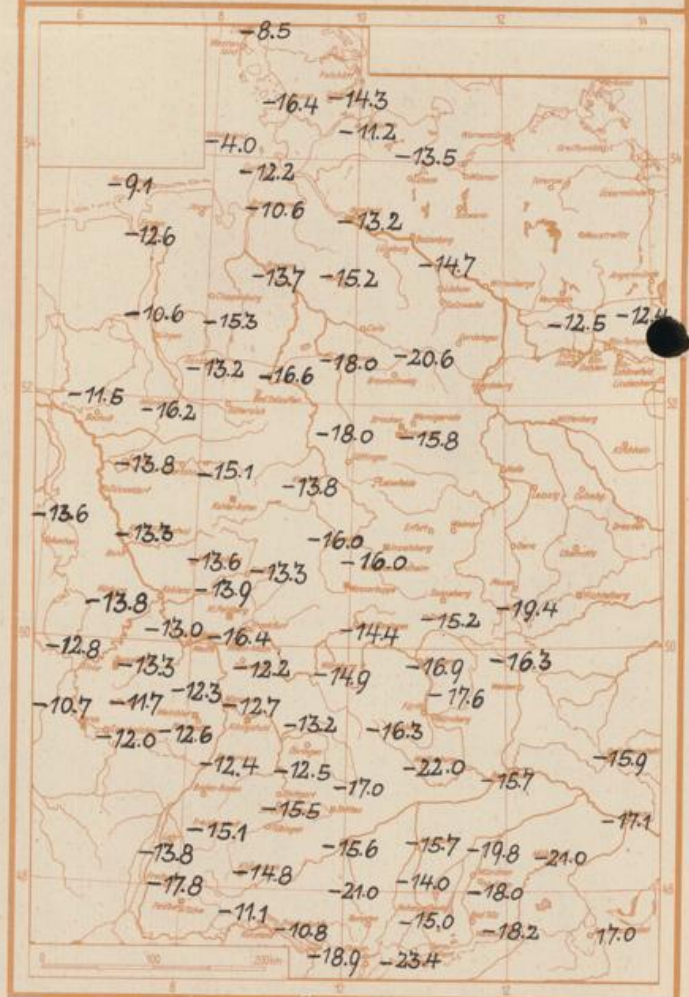
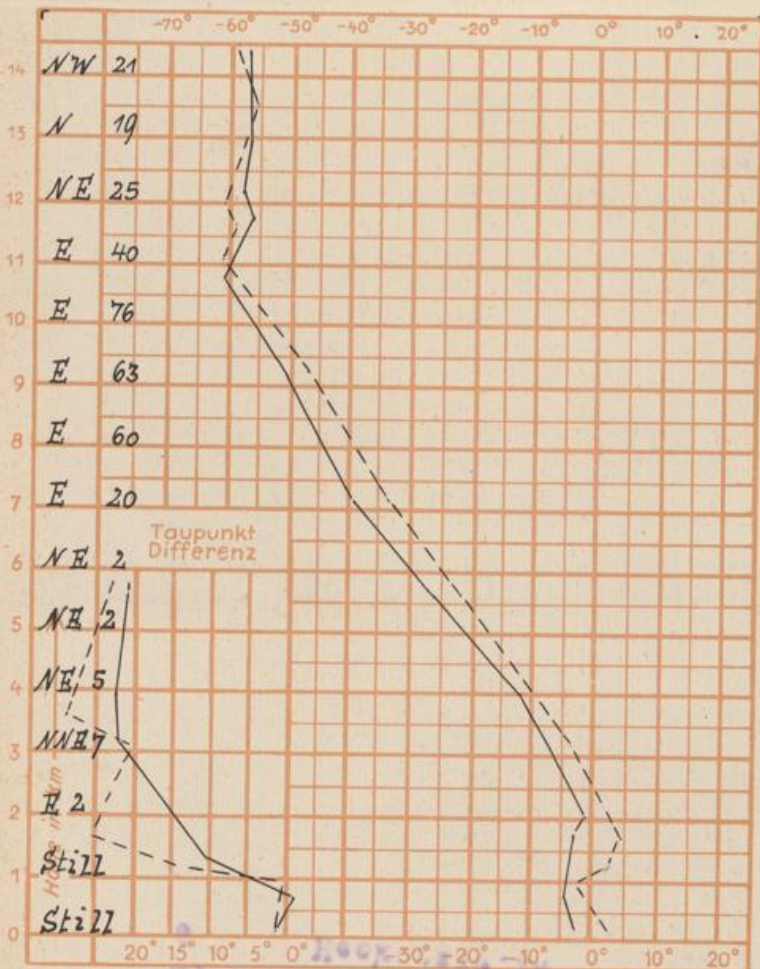
0814 Uhr, Untergang 1659 Uhr MEZ
 1135 Uhr, Untergang ---- Uhr MEZ

Langjähriges Temperaturmittel der Jahre 1851-1930 in Frankfurt/M. gestern 0.5 °C

Tiefste Lufttemperaturen im Dezember 1963 in 2 Höhe in Grad C

Messungen in der freien Atmosphäre am 20.1.64 01h

Wind / Knoten Temperaturen, Stuttgart
 Stuttgart Köln



Auskünfte und Beratungen für Hessen: Wetteramt Frankfurt, Tel. Frankfurt 80329, außerdem durch Vermittlung der Dienststellen Darmstadt, Tel. 74720; Geisenheim, Tel. Rüdelsheim 8372; Gießen, Tel. 2119; Kassel, Tel. 15452; Bad Hersfeld, Tel. 2388. **Für Rheinland-Pfalz und Saarland:** Wetteramt Trier/Mosel, Tel. 2727, außerdem durch Vermittlung der Dienststellen Koblenz, Tel. 32300; Neustadt Weinstraße, Tel. 7307; Saarbrücken, Tel. 481.

Fernsprech-Ansagedienst: allgemeine Wettervorhersage, Tel. 1164, Reise- bzw. Wintersportbericht, Tel. 1160 und Straßenzustandsbericht laut im Winter, Tel. 1169.