

Wetterkarte

D 7311 A

Amtsblatt des Wetteramtes Frankfurt in Offenbach am Main

Bei unregelmäßiger Lieferung und Beschwerden immer an das Zustellpostamt zu richten

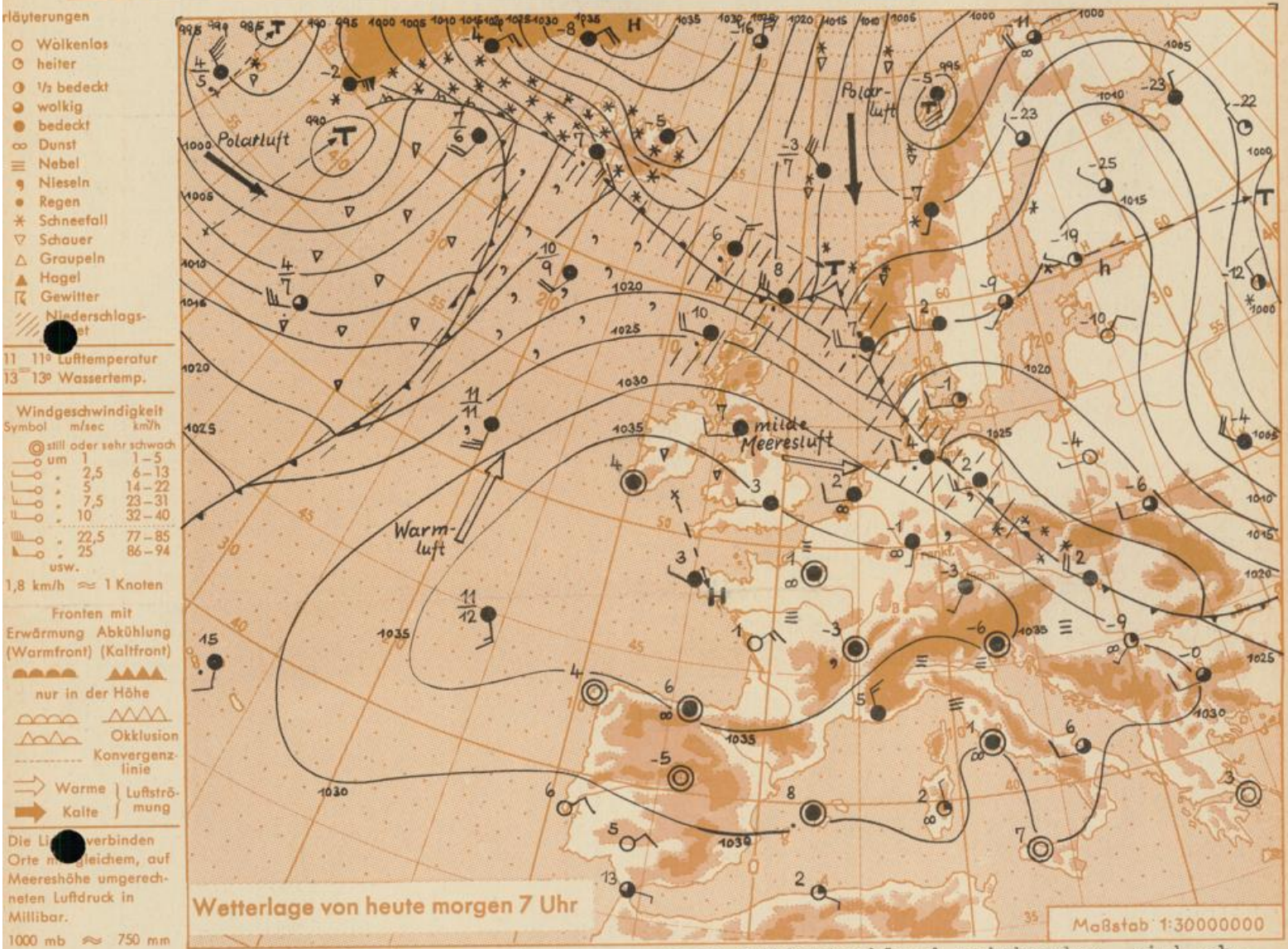
Druck und Verlag: Wetteramt Frankfurt, 605 Offenbach/Main
Frankfurter Straße 135 · Telefon 80329

Postbezug monatlich 3,25 DM, einschließlich Postgebühren.
Verlagsort: Frankfurt am Main, Erscheint täglich,

Jahrgang 1964

S o n n t a g , den 26. Januar 1964

Nummer 26



An der Nordostflanke der von Westeuropa nach Süddeutschland reichenden, sich abschwächenden Hochdruckzone ziehen aus dem isländischen Raum Tiefdruckstörungen über Südschweden südostwärts. Sie erfassen dabei zeitweise Nord- und Mitteldeutschland ohne Hessen stärker zu beeinflussen.

Das Wetter in Hessen, Rheinland-Pfalz und Saarland in der Woche 19.1. - 25.1.64:
Hessen befand sich im Bereich einer mitteleuropäischen Hochdruckzone und kalter Festlandsluft, die allmählich nach Süden abgedrängt wurden. Eine dünne, zum Teil stark durchbrochene Schneedecke war vorhanden. - Bereits vom Dienstag (21.) zum Mittwoch (22.) machte sich eine erste schwache Randstörung der über Nordeuropa ostwärts ziehenden Tiefdruckgebiete bemerkbar und brachte von Norden her strichweise geringen Niederschlag und Frostmilderung. Eine weitere folgte Freitag/Samstag (24./25.) nach. In den Niederungen war es vielfach neblig-trüb. Die Luftverschmutzung nahm stark zu. In den höchsten Lagen der Gebirge herrschte anfangs bei guter Fernsicht häufig sonniges Wetter. - Es bildete sich verbreitet Rauheif, der streckenweise zu Strassenglätte führte. - Stärkste Fröste Dienstag (21.) morgens mit minus 13 Grad in Hersfeld, mittags minus 7 Grad in Frankfurt-Flughafen, Höchsttemperaturen Freitag (25.) plus 3 Grad in Kassel. - Niederschlagsmengen waren sehr gering (höchste in Kassel 0.6 mm am 25. Die Temperaturtagesmittel lagen durchweg unter den Durchschnittswerten, maximal um 9 Grad am Dienstag (21.). Bis Samstag (25.) stiegen sie fast bis zum langjährigen Mittel an.

Schü.

Wettermeldungen vom 26.1.1964 7h

Station	Höhe NN	Wetter	Wind km/h	7 Uhr	Temperatur °C				Sonnenscheind. gestern in Stdn.	Niederschlag in 24 Stdn. mm	Schneehöhe cm
					höchste gestern	Mittel gestern	Tiefstwert der Nacht 2m Höhe	am Boden			
Frankfurt-Stadt	125	bedeckt	SW 3	0	1	0.5	0	-0.4	x	-	Fleck.
Frankfurt-Flughafen	112	bedeckt	SSW 9	-1	1	-0.3	-1	-1	-	0.0	1
Offenbach/M.	99	bedeckt	W 7	0	1	0.3	0	-1	-	0.0	Reste
Darmstadt-Bismarckturm	263	bedeckt	SW 13	-1	0	-0.6	-1	-1	-	0.0	1
Geisenheim	109	bedeckt	WSW 3	1	3	2.1	1	-0.3	-	-	Fleck.
Gießen	185	bedeckt	SW 11	1	1	1.1	0	-0.3	-	-	1
Kassel	158	bedeckt	SSW 5	1	3	2.2	1	0	-	-	Reste
Bad Hersfeld	212	bedeckt	SW 4	0	2	1.0	0	-0.3	-	0.0	1
Mannheim	97	bedeckt	SSE 9	-1	1	-0.2	-1	-1	-	-	Fleck.
Neustadt/Weinstr.	161	bedeckt	WNW 7	1	2	0.9	1	-0.3	-	-	Reste
Trier	265	bedeckt	SW 5	-0.3	2	0.6	-0.3	-0.3	-	-	Reste
Koblenz	97	bedeckt	WSW 4	3	4	3.2	2	x	-	0.0	-
Saarbrücken/Ensh.	323	bedeckt	still	-1	0	-0.8	-2	-1	-	-	2
Weinbiet über Neustadt	553	bedeckt	W 9	-3	-1	x	-3	-3	-	-	1
Nürnberg	626	bedeckt	WSW 9	-2	-1	-2.3	-3	-2	x	0.0	Fleck
Kleiner Feldberg Ts.	805	Nieseln	NW 14	-3	-3	-3.6	-4	-4	-	0.6	3
Wasserkuppe Rhön	921	i. Wolken	W 7	-4	-4	-4.5	-5	-5	-	1	7

Luftdruck 7h	Höhe	mm	auf Meereshöhe umgerechnet	
			mm	mb
Gießen	193	756.8	775.3	1033.6
Frankfurt/Flugh.	113	765.3	776.1	1034.7
Trier	273	751.2	777.2	1036.1
Saarbrücken/Ensh.	323	745.3	777.1	1036.0

Erdbodentemperaturen	10 cm Tiefe	20 cm Tiefe	50 cm Tiefe	100 cm Tiefe
Kassel	-0.3	-0.4	0.3	2.0 °C
Gießen	-1.0	-1.0	-0.3	1.6 °C
Offenbach	-1.0	-1.0	0.5	3.3 °C
Trier	-0.4	-0.2	0.4	2.0 °C

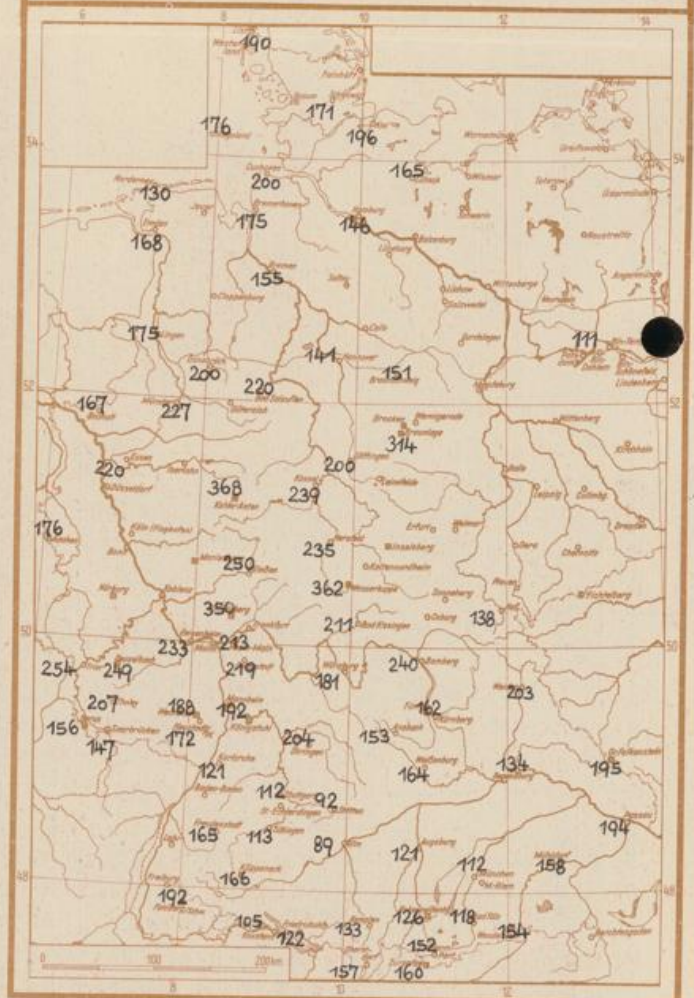
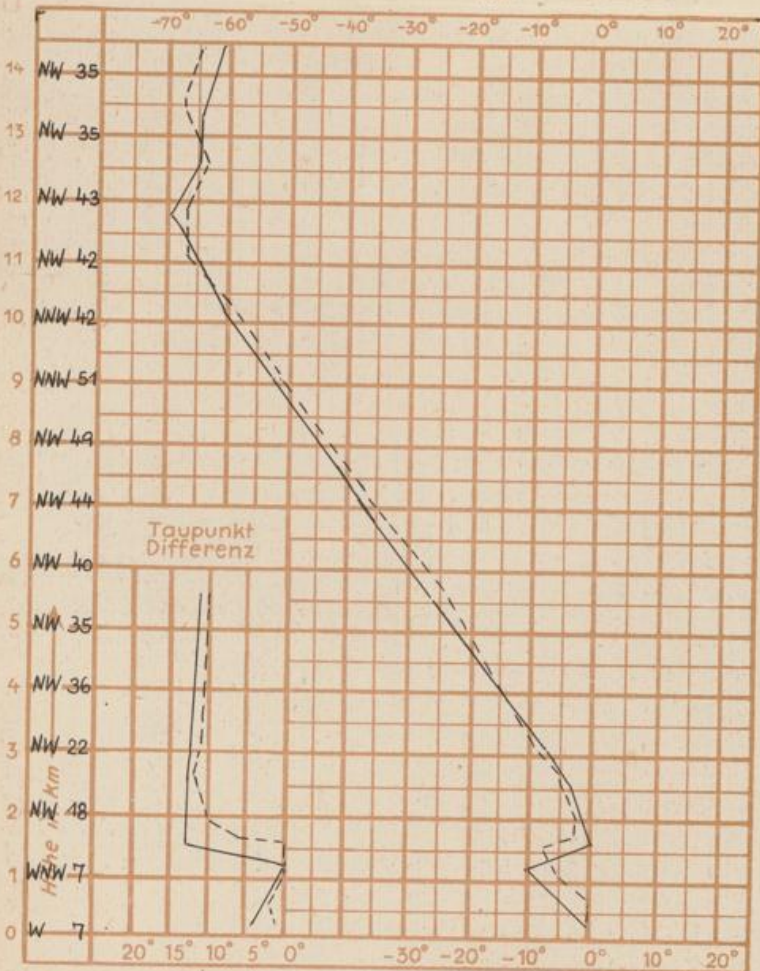
Sonnenaufgang am 27.1.64 in Frankfurt/Main
 Mondaufgang am 27.1.64 (2 Tage vor Vollmond)

0807 Uhr, Untergang 1709 Uhr MEZ
 1524 Uhr, Untergang 0703 Uhr MEZ

Langjähriges Temperaturmittel der Jahre 1851-1930 in Frankfurt/M. gestern °C
0.8

Messungen in der freien Atmosphäre am 26.1.64 01h
 Wind/Knoten Stuttgart Köln

Sonnenscheindauer in % des Normalwertes im Dezember 1963



Auskünfte und Beratungen für Hessen: Wetteramt Frankfurt, Tel. Frankfurt 80329, außerdem durch Vermittlung der Dienststellen Darmstadt, Tel. 74720; Geisenheim, Tel. Rüdeshheim 8372; Gießen, Tel. 2119; Kassel, Tel. 15452; Bad Hersfeld, Tel. 2388.
Für Rheinland-Pfalz und Saarland: Wetteramt Trier/Mosel, Tel. 2727, außerdem durch Vermittlung der Dienststellen Koblenz, Tel. 32300; Neustadt Weinstraße, Tel. 7307; Saarbrücken, Tel. 481.
Fernsprech-Ansagedienst: allgemeine Wettervorhersage, Tel. 1164; Reise- bzw. Wintersportbericht, Tel. 1160 und Straßen-