

# Wetterkarte

D 7311 A

Amtsblatt des Wetteramtes Frankfurt in Offenbach am Main

Bei unregelmäßiger Lieferung sind Beschwerden immer an das Zustellpostamt zu richten

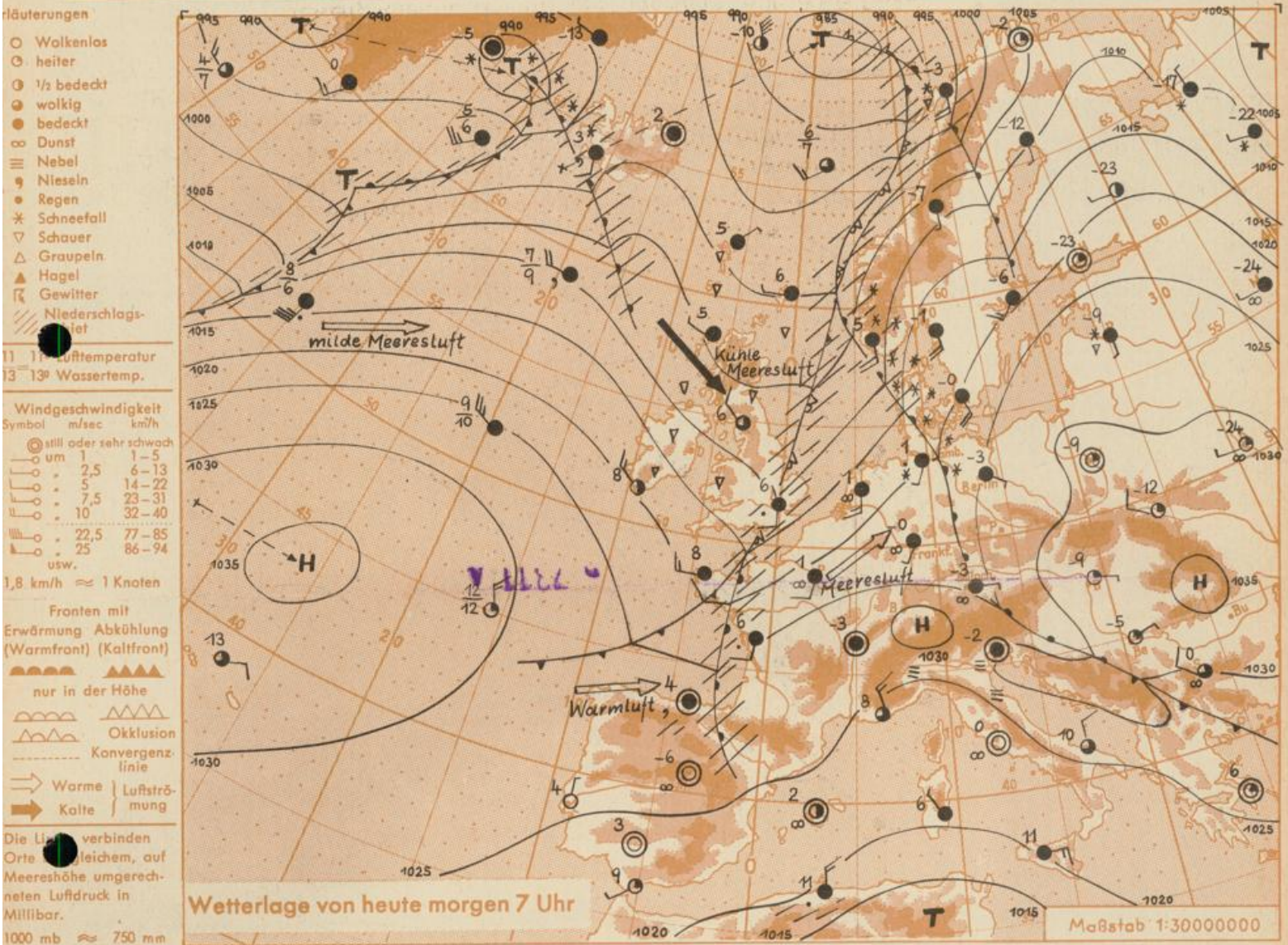
Druck und Verlag: Wetteramt Frankfurt, 605 Offenbach/Main  
Frankfurter Straße 135 · Telefon 80329

Postbezug monatlich 3,25 DM, einschließlich Postgebühren.  
Verlagsort: Frankfurt am Main, Erscheint täglich,

Jahrgang 1964

Dienstag, den 28. Januar 1964

Nummer 28



Der am Montag zum Nordmeer gerichtete Hochdruckkeil hat sich ostwärts verlagert. Über Osteuropa hat sich eine kräftige Hochdruckzelle ausgebildet. Gleichzeitig zog das Islandtief zum Nordmeer. Die zugehörige Warmfront kam allerdings nur wenig ostwärts voran. Die osteuropäische Hochdruckzelle und der westeuropäische Tiefausläufer werden sich langsam ostwärts verlagern. Anfangs strömt verhältnismäßig milde, später wieder frische Meeresluft nach Deutschland ein.

Vorhersage für Hessen, Rheinland-Pfalz und Saarland, gültig bis Donnerstag, 30.1.64, früh:  
Zunächst meist stark bewölkt und vor allem in der Nacht zu Mittwoch zeitweise Regen. Am Mittwoch Übergang zu wechselnder Bewölkung mit einzelnen Schauern. Mittagstemperaturen in den Niederungen zwischen 3 und 5 Grad, auch nachts im allgemeinen frostfrei.  
Auffrischender und von Südwest auf West bis Nordwest drehender Wind.

Weitere Aussichten: Fortdauer des wechselhaften und verhältnismäßig milden Wetters.

Dr. Ha.

Station	Höhe NN	Wetter	Wind km/h	7 Uhr	Temperatur °C			Sonnenschein, gestern in Stdn.	Niederschlag in 24 Stdn. mm	Schneehöhe cm	
					höchste gestern	Mittel gestern	Tiefstwert der Nacht 2m Höhe   am Boden				
Frankfurt-Stadt	125	bedeckt	SW 5	0	3	1.5	0	-1	x	-	Fleck.
Frankfurt-Flughafen	112	bedeckt	SSW 13	-0.3	2	0.8	-0.3	-1	-	-	Reste
Offenbach/M.	99	bedeckt	SSW 5	0	3	1.5	0	-1	-	0.0	Reste
Darmstadt-Bismarckturm	263	bedeckt	SW 14	-1	1	0.1	-1	-1	-	-	1
Geisenheim	109	bedeckt	WSW 9	1	3	1.6	0	-1	-	-	Fleck.
Gießen	185	bedeckt	SE 13	0	4	1.2	0	-1	0.2	-	Reste
Kassel	158	Regen	SSW 5	1	4	2.4	1	-0.3	-	0.2	-
Bad Hersfeld	212	n.Regen	SW 4	0	3	1.4	0	-0.3	-	0.2	Reste
Mannheim	97	bedeckt	SSW 4	-0.3	2	1.1	-0.3	-1	-	-	-
Neustadt/Weinstr.	161	bedeckt	WSW 13	0	2	1.3	0	-1	-	-	Reste
Trier	265	bedeckt	SW 9	-1	1	-0.1	-1	-2	-	-	Reste
Koblenz	97	bedeckt	SW 11	1	5	3.0	1	x	-	-	-
Saarbrücken/Ensh.	323	bedeckt	S 9	-2	0	-0.7	-3	-2	-	0.0	2
Weinbiet über Neustadt	553	bedeckt	W 16	-4	-2	-2.4	-4	-4	-	-	1
Nürnberg	626	bedeckt	S 16	-4	1	-1.5	-4	-4	x	-	Reste
Kleiner Feldberg Ts.	805	i.Wolken	SSW 4	-4	-1	-2.5	-5	-4	-	0.0	4
Wasserkuppe Rhön	921	i.Wolken	S 11	-3	-3	-3.2	-3	-3	-	1	10

Luftdruck 7h	Höhe	mm	auf Meereshöhe umgerechnet mm	mb
Gießen	193	748.8	767.1	1022.7
Frankfurt/Flugh.	113	757.5	768.2	1024.2
Trier	273	742.3	768.1	1024.0
Saarbrücken/Ensh.	323	736.9	768.5	1024.5

Erdbodentemperaturen	10 cm Tiefe	20 cm Tiefe	50 cm Tiefe	100 cm Tiefe
Kassel	-0.2	-0.4	0.3	2.0 °C
Gießen	-0.5	-0.5	0.0	1.6 °C
Offenbach	-0.2	-0.2	0.6	3.3 °C
Trier	-0.8	-0.3	0.5	1.9 °C

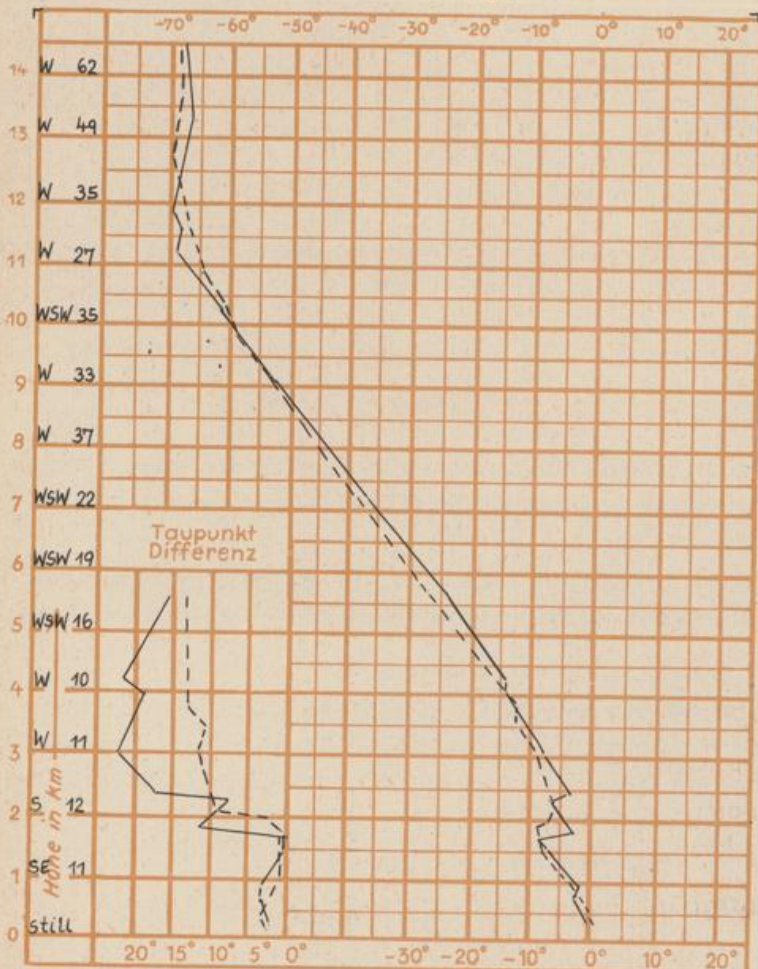
Sonnenaufgang am 29.1.64 in Frankfurt/Main  
 Mondaufgang am 29.1.64 ( Vollmond )

0805 Uhr, Untergang 1712 Uhr MEZ  
 1750 Uhr, Untergang 0840 Uhr MEZ

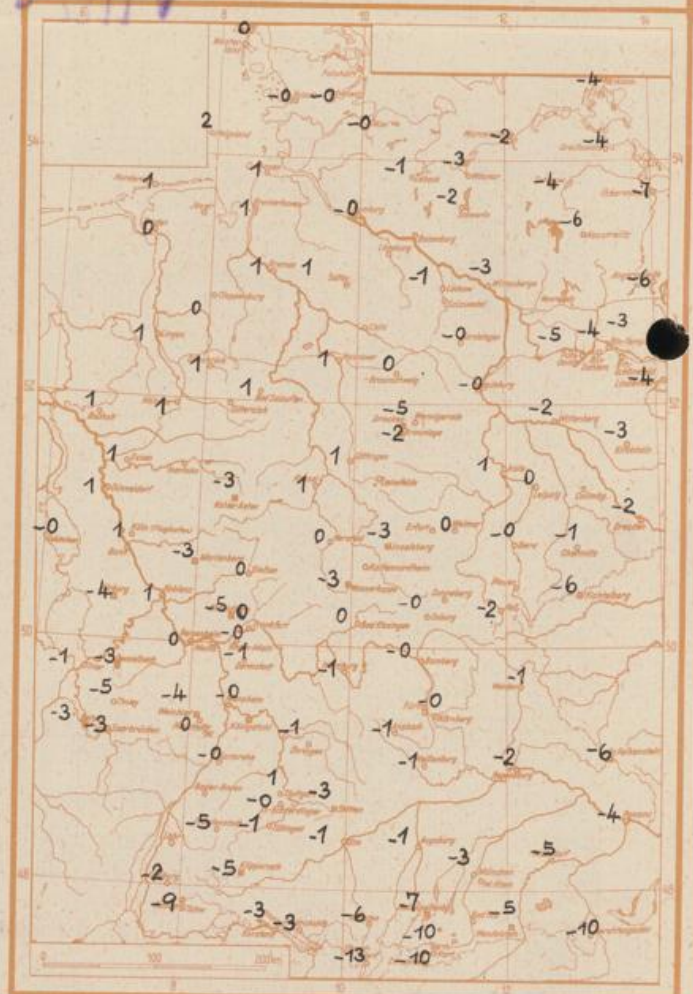
Langjähriges Temperaturmittel der Jahre 1851-1930 in Frankfurt/M. gestern 0.9 °C

Messungen in der freien Atmosphäre am 28.1.64 01h

Wind / Knoten Temperaturen Stuttgart Köln



Tiefsttemperaturen letzte Nacht in 2 m Höhe in Grad C



**Auskünfte und Beratungen für Hessen:** Wetteramt Frankfurt, Tel. Frankfurt 80329, außerdem durch Vermittlung der Dienststellen Darmstadt, Tel. 74720; Geisenheim, Tel. Rüdeshheim 8372; Gießen, Tel. 2119; Kassel, Tel. 1.5452; Bad Hersfeld, Tel. 2388. **Für Rheinland-Pfalz und Saarland:** Wetteramt Trier/Mosel, Tel. 2727, außerdem durch Vermittlung der Dienststellen Koblenz, Tel. 32300; Neustadt Weinstraße, Tel. 7307; Saarbrücken, Tel. 481.

**Fernsprech-Ansagedienst:** allgemeine Wettervorhersage, Tel. 1164; Reise- bzw. Wintersportbericht, Tel. 1160 und Straßen-