

Wetterkarte

D 7311 A

Amtsblatt des Wetteramtes Frankfurt in Offenbach am Main

Bei unregelmäßiger Lieferung sind Beschwerden immer an das Zustellpostamt zu richten

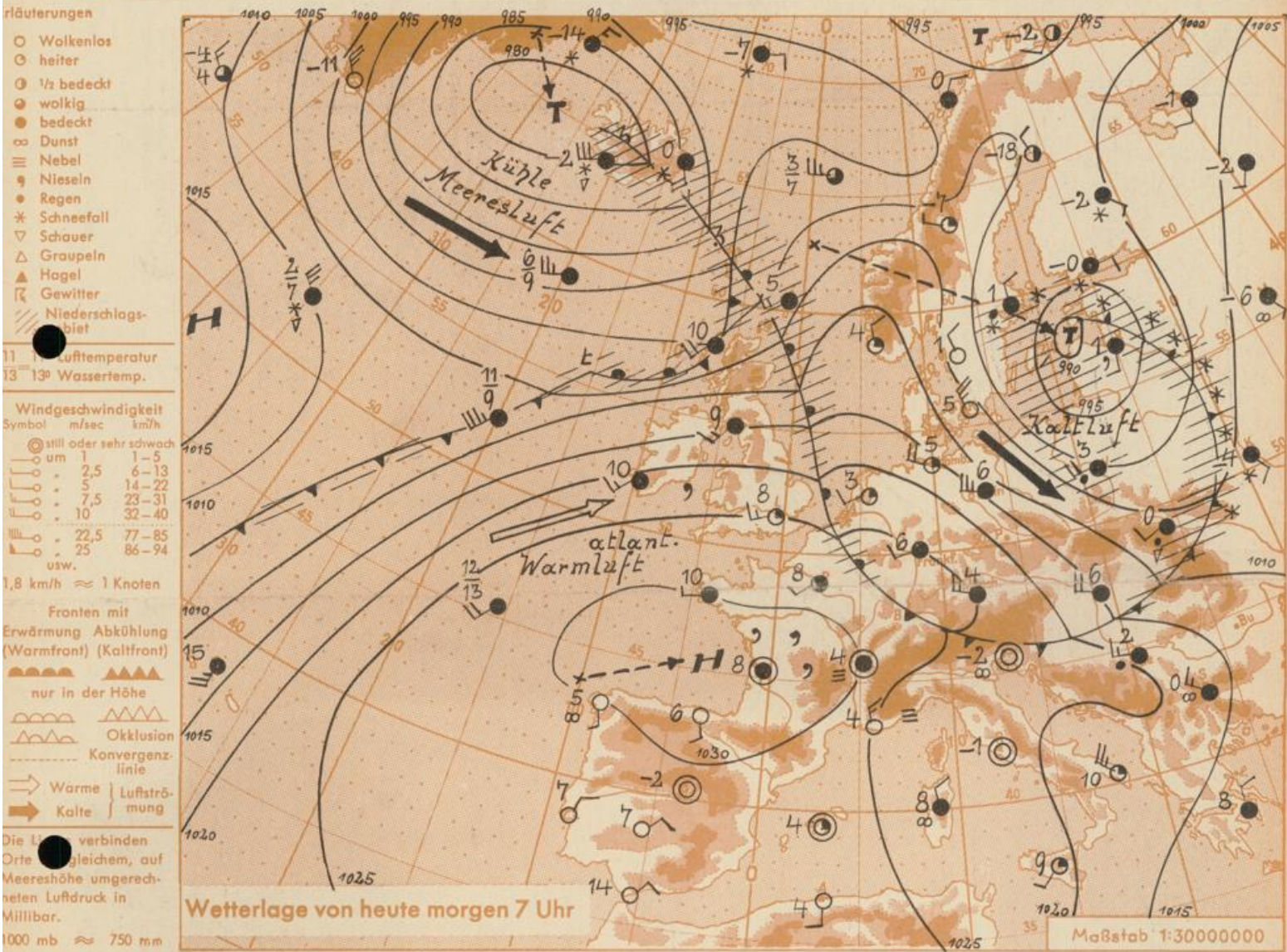
Druck und Verlag: Wetteramt Frankfurt, 605 Offenbach/Main
Frankfurter Straße 135 · Telefon 80329

Postbezug monatlich 3,25 DM, einschließlich Postgebühren.
Verlagsort: Frankfurt am Main, Erscheint täglich,

Jahrgang 1964

S o n n t a g , den 2. Februar 1964

Nummer 33



An der Nordflanke des Biskayahochs zog das Nordmeertief zum Baltikum. Eine weitere Störung überquert das nördliche Mitteleuropa. Erneut strömt milde Atlantikluft nach Deutschland ein.

Das Wetter in Hessen, Rheinland-Pfalz und Saarland in der Woche 26.1.-1.2.1964:
An der Nordflanke einer Hochdruckzone, die von den Azoren über Süddeutschland hinweg bis nach Osteuropa reichte, zogen Tiefausläufer über Deutschland hinweg ostwärts. Dabei wurde unser Bereich teils von milder, teils von kühler Meeresluft überströmt, wobei der hohe Luftdruck über Süddeutschland vorübergehend abgebaut wurde. Die letzte über 10 Tage anhaltende Frostperiode (vom 15.1. bis 25.1.) wurde damit beendet. Die Tagesmitteltemperaturen erreichten wieder den Normalwert, vielerorts wurde dieser sogar überschritten. Die ganze Woche über hielt das bedeckte und zum Teil neblig-trübe Wetter ohne Sonnenschein an. Dabei kam es zu zeitweiligen Regenfällen. Wesentliche Schneefälle traten nicht auf. Die Wintersportmöglichkeiten blieben bei einer nur dünnen Schneedecke schlecht. Zum Wochenende (1.2.) fiel etwas Neuschnee im Bergland. Die Temperaturen stiegen jedoch in der aus West einströmenden Warmluft über null Grad an, so dass der Schneefall in Regen überging.

Dr. Ha.

Wettermeldungen vom 2.2.1964

Station	Höhe NN	Wetter	Wind km/h	7 Uhr	Temperatur °C			Sonnenschein, gestern in Stdn.	Niederschlag in 24 Stdn. mm	Schneehöhe cm	
					höchste gestern	Mittel gestern	Tiefstwert der Nacht 2 m Höhe am Boden				
Frankfurt-Stadt	125	wolkig	SW 3	7	8	6.5	7	5	x	0.5	-
Frankfurt-Flughafen	112	bedeckt	WSW 16	6	7	6.3	5	4	-	0.3	-
Offenbach/M.	99	bedeckt	WSW 9	7	8	6.9	7	4	-	0.2	-
Darmstadt-Bismarckturm	263	bedeckt	W 20	5	6	5.1	5	3	-	0.4	Fleck.
Geisenheim	109	bedeckt	WSW 18	7	9	7.2	7	5	-	0.0	-
Gießen	185	bedeckt	WSW 14	6	8	6.5	6	4	-	1	-
Kassel	158	bedeckt	W 9	6	9	7.0	5	-0.3	0.1	2	-
Bad Hersfeld	212	wolkig	WNW 9	5	6	5.0	5	2	-	1	-
Mannheim	97	bedeckt	WSW 13	8	8	7.3	7	6	-	0.1	-
Neustadt/Weinstr.	161	heiter	SW 7	7	8	7.3	7	4	-	0.3	-
Trier	265	bedeckt	SW 14	5	7	6.4	5	4	-	0.1	-
Koblenz	97	bedeckt	SW 7	8	9	7.7	7	x	-	0.0	-
Saarbrücken/Ensh.	323	bedeckt	WSW 13	5	6	5.1	5	5	-	2	-
Weinbiet über Neustadt	553	Nebeltr.	W 34	4	5	4.0	4	3	-	0.6	-
Nürnberg	626	bedeckt	W 16	3	5	4.2	2	1	-	0.4	-
Kleiner Feldberg Ts.	805	Nebeltr.	WNW 29	1	3	2.2	1	1	-	1	7
Wasserkuppe Rhön	921	Nebel	WNW 27	0	1	0.6	-0.3	-0.3	-	6	8

Luftdruck 7h	Höhe	mm	auf Meereshöhe umgerechnet	
			mm	mb
Gießen	193	749.4	767.2	1022.9
Frankfurt/Flugh.	113	757.8	768.2	1024.2
Trier	273	744.9	770.1	1026.7
Saarbrücken/Ensh.	323	739.5	770.2	1026.8

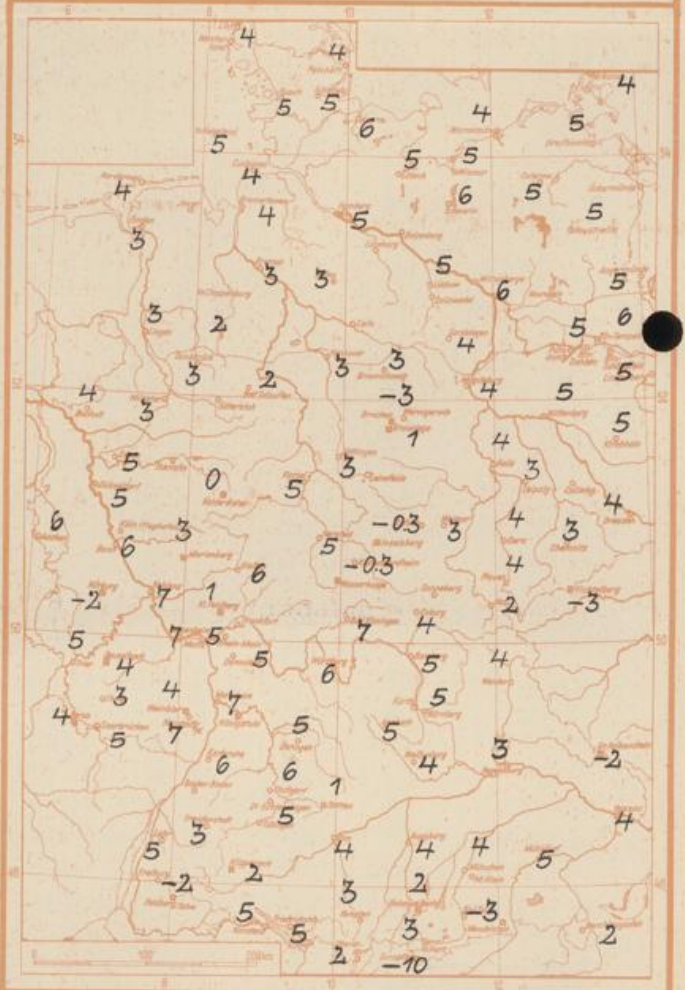
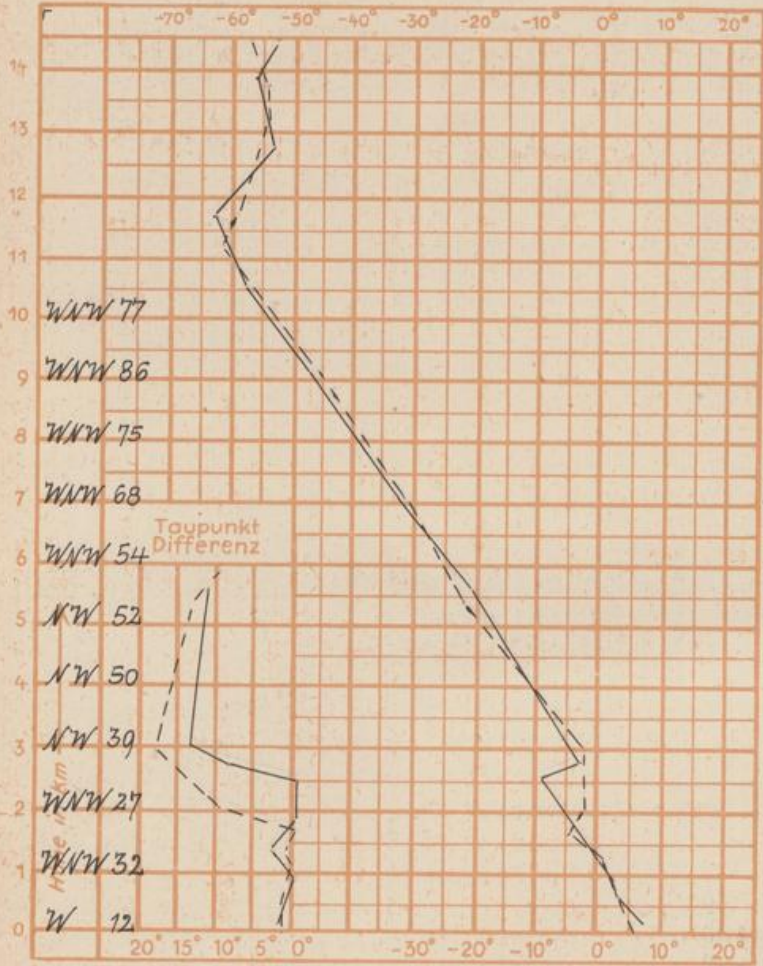
Erdbodentemperaturen	10 cm Tiefe	20 cm Tiefe	50 cm Tiefe	100 cm Tiefe
Kassel	-0.1	-0.1	0.4	1.9 °C
Gießen	-0.3	-0.4	0.1	1.6 °C
Offenbach	0.1	-0.2	0.5	2.8 °C
Trier	0.1	0.0	0.6	2.0 °C

Sonnenaufgang am 3.2.64 in Frankfurt/Main 0758 Uhr, Untergang 1721 Uhr MEZ
 Mondaufgang am 3.2.64 (2 Tage v. letzt. Vtl.) 2348 Uhr, Untergang 1041 Uhr MEZ

Langjähriges Temperaturmittel der Jahre 1851-1930 in Frankfurt/M. gestern 1.4 °C

Messungen in der freien Atmosphäre am 2.2.64 01 h
 Wind/Knoten Stuttgart Temperaturen Stuttgart Köln

Tiefsttemperaturen letzte Nacht in 2 m Höhe in Grad C



Auskünfte und Beratungen für Hessen: Wetteramt Frankfurt: Tel. Frankfurt 80329, außerdem durch Vermittlung der Dienststellen Darmstadt, Tel. 74720; Geisenheim, Tel. Rudesheim 8372; Gießen, Tel. 2119; Kassel, Tel. 15452; Bad Hersfeld, Tel. 2388. **Für Rheinland-Pfalz und Saarland: Wetteramt Trier/Mosel,** Tel. 2727, außerdem durch Vermittlung der Dienststellen Koblenz, Tel. 32300; Neustadt Weinstraße, Tel. 7307; Saarbrücken, Tel. 48). **Fernsprech-Ansagedienst:** allgemeine Wettervorhersage, Tel. 1164, Reise- bzw. Wintersportbericht, Tel. 1160 und Straßenzustandsbericht (nur im Winter) Tel. 1169.