

# Wetterkarte

D 7311 A

Amtsblatt des Wetteramtes Frankfurt in Offenbach am Main

Bei unregelmäßiger Lieferung sind Beschwerden immer an das Zustellpostamt zu richten

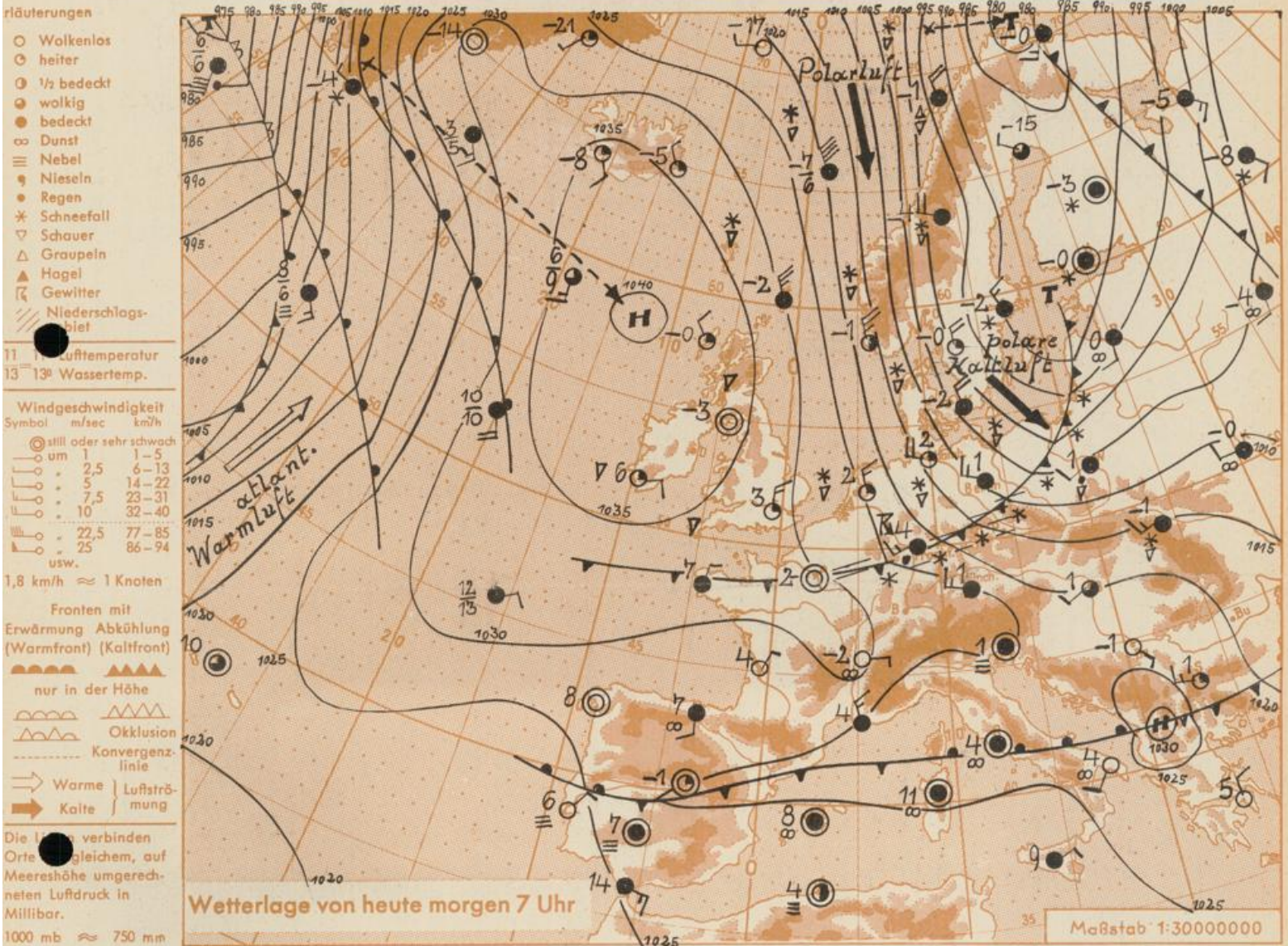
Druck und Verlag: Wetteramt Frankfurt, 605 Offenbach/Main  
Frankfurter Straße 135 · Telefon 80329

Postbezug monatlich 3,25 DM, einschließlich Postgebühren.  
Verlagsort: Frankfurt am Main, Erscheint täglich,

Jahrgang 1964

Mittwoch, den 5. Februar 1964

Nummer 36



Der am Dienstag bis nach Südgrönland reichende Hochdruckkeil hat sich vor allem in seinem Nordteil verstärkt und ostwärts verlagert. An der Ostflanke der kräftigen Hochdruckzelle drehte die Strömung wie erwartet auf Nordwest bis Nord. Kaltluft polaren Ursprungs strömte verstärkt nach Deutschland ein. Eine heute früh unseren Raum überquerende Kaltluftstapel brachte örtlich Gewitter mit Schneeregenschauern.

Das Hoch schwenkt in der Hauptsache in seinem Nordteil südostwärts. Die Zufuhr polarer Kaltluft hält zunächst noch an.

Vorhersage für Hessen, Rheinland-Pfalz und Saarland, gültig bis Freitag, 7.2.64, früh:  
Wechselnd bewölkt mit Aufheiterungen und vor allem am Nordrand der Gebirge noch einzelne Schneeregenschauer, zum Teil auch Graupelschauer. Mittagstemperaturen in den Niederungen zwischen 2 und 4 Grad, nachts verbreitet leichter Frost.  
Mässiger bis frischer, zeitweise auch böiger Wind aus Nordwest bis Nord, später auf Nordost drehend.

Weitere Aussichten: Wetterberuhigung, schwacher bis mässiger Frost

Dr. Ha.

Station	Höhe NN	Wetter	Wind km/h	7 Uhr	Temperatur °C			Sonnenscheind. gestern in Stdn.	Niederschlag in 24 Stdn. mm	Schneehöhe cm	
					höchste gestern	Mittel gestern	Tiefstwert der Nacht 2 m Höhe am Boden				
Frankfurt-Stadt	125	bedeckt	SW 3	3	8	5.7	3	x	x	0.4	-
Frankfurt-Flughafen	112	Regen	SW 20	4	8	4.7	3	1	4.6	0.0	-
Offenbach/M.	99	Regen	W 14	4	9	5.7	3	2	5.0	0.0	-
Darmstadt-Bismarckturm	263	Schauer	W 27	3	7	3.7	2	0	5.5	0.0	-
Geisenheim	109	Regen	NNW 24	2	9	4.9	2	-1	5.2	0.1	-
Gießen	185	n.Schauer	WNW 29	4	6	5.0	3	2	3.8	0.2	-
Kassel	158	Graupelsch.	NW 25	2	7	5.7	2	1	3.5	3	-
Bad Hersfeld	212	bedeckt	NW 14	1	7	4.9	1	0	3.5	1	Reste
Mannheim	97	Nieseln	W 23	5	9	6.1	5	2	7.5	0.0	-
Neustadt/Weinstr.	161	bedeckt	S 14	4	9	6.2	4	2	7.7	-	-
Trier	265	bedeckt	WSW 25	3	8	3.4	1	-0.3	5.6	-	-
Koblenz	97	Schauer	WNW 32	6	9	6.1	5	x	4.5	0.0	-
Saarbrücken/Ensh.	323	bedeckt	SW 18	2	7	3.8	0	-1	5.4	-	-
Weinbiet über Neustadt	553	bedeckt	W 41	1	5	2.2	0	-1	7.6	-	-
Nürburg	626	Graupelsch.	NW 23	1	3	1.4	0	-0.3	x	0.3	Fleck
Kleiner Feldberg Ts.	805	Gewitter	WNW 32	-1	1	-0.6	-1	-1	3.0	0.4	1
Wasserkuppe Rhön	921	Schnee	WNW 32	-2	-0.3	-1.7	-3	-3	0.1	0.4	5

Luftdruck 7h	Höhe	mm	auf Meereshöhe umgerechnet	
			mm	mb
Gießen	193	747.0	764.9	1019.8
Frankfurt/Flugh.	113	755.5	766.1	1021.3
Trier	273	743.1	768.5	1024.5
Saarbrücken/Ensh.	323	737.8	768.9	1025.1

Erdbodentemperaturen	10 cm Tiefe				20 cm Tiefe				50 cm Tiefe				100 cm Tiefe			
Kassel	1.0				0.0				0.4				1.9 °C			
Gießen	1.2				0.7				0.4				1.6 °C			
Offenbach	1.9				1.8				2.1				3.2 °C			
Trier	1.6				1.9				2.5				2.6 °C			

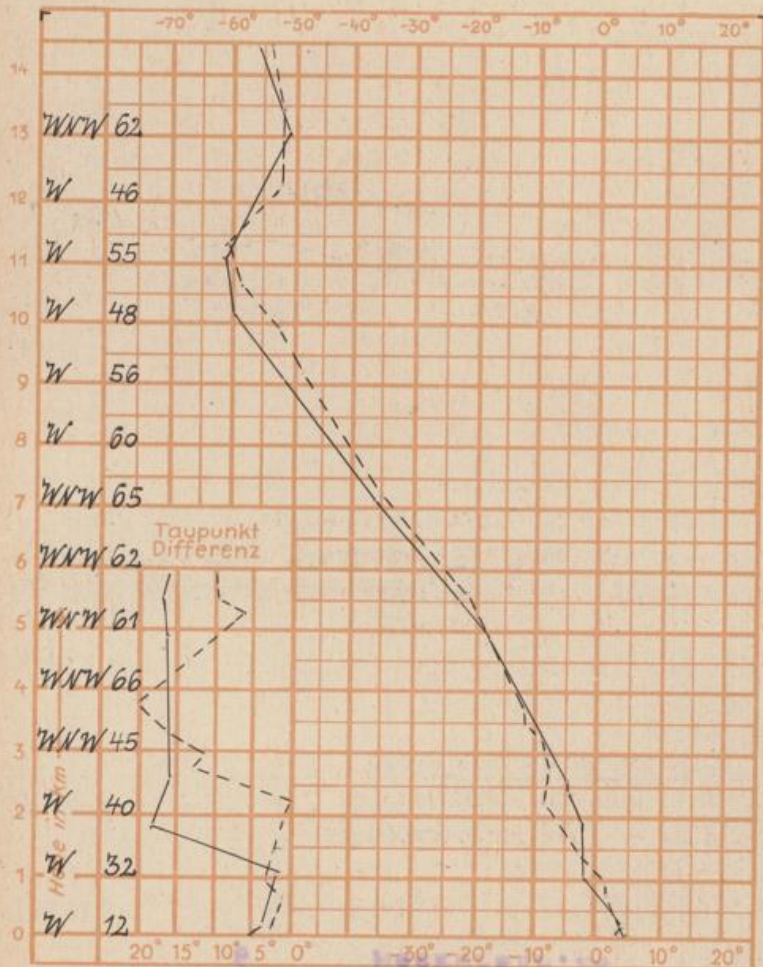
Sonnenaufgang am 6.2.64 in Frankfurt/Main  
 Mondaufgang am 6.2.64 1 Tag n.letzt.Vtl.

0753 Uhr, Untergang 1726 Uhr MEZ  
 0159 Uhr, Untergang 1144 Uhr MEZ

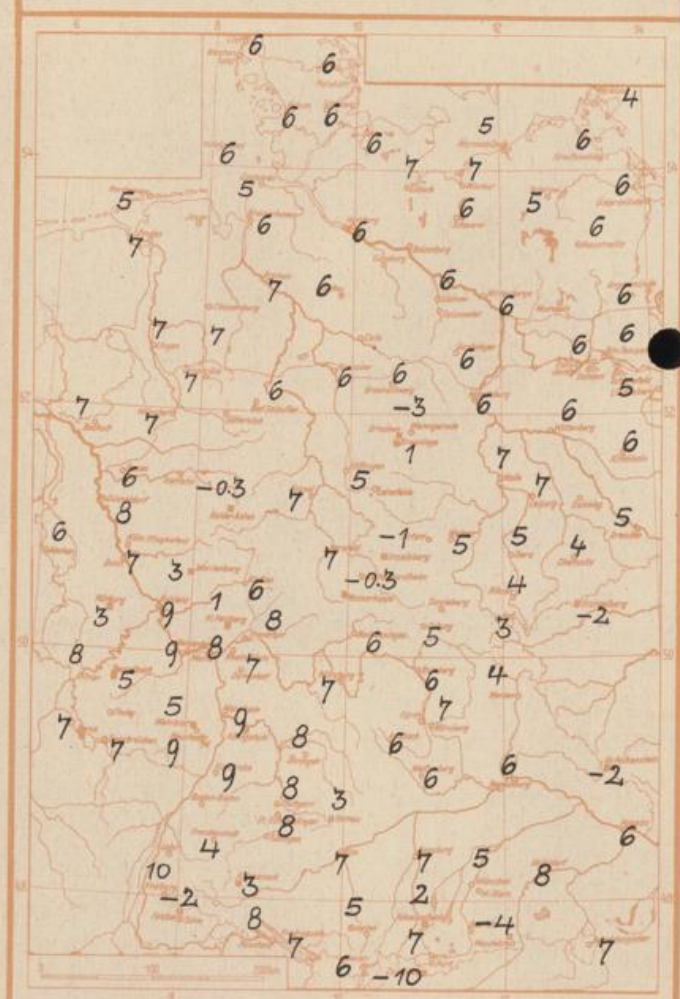
Langjähriges Temperaturmittel der Jahre 1851-1930 in Frankfurt/M. gestern 1.4 °C

Messungen in der freien Atmosphäre am 5.2.64 01h

Wind/Knoten Stuttgart Temperaturen K6ln



Höchsttemperaturen am 4.2.64 in 2 m Höhe in Grad C



Auskünfte und Beratungen für Hessen: Wetteramt Frankfurt, Tel. Frankfurt 80329, außerdem durch Vermittlung der Dienststellen Darmstadt, Tel. 74720, Geisenheim, Tel. Rudesheim 8372; Gießen, Tel. 2119; Kassel, Tel. 15452; Bad Hersfeld, Tel. 2388. Für Rheinland-Pfalz und Saarland: Wetteramt Trier/Mosel, Tel. 2727, außerdem durch Vermittlung der Dienststellen Koblenz, Tel. 32300; Neustadt Weinstraße, Tel. 7307; Saarbrücken, Tel. 481. Fernsprech-Ansagedienst: allgemeine Wettervorhersage, Tel. 1164, Reise- bzw. Winterpartbericht, Tel. 1160 und Straßen-