

Wetterkarte

D 7311 A

Amtsblatt des Wetteramtes Frankfurt in Offenbach am Main

Bei unregelmäßiger Lieferung sind Beschwerden immer an das Zustellpostamt zu richten

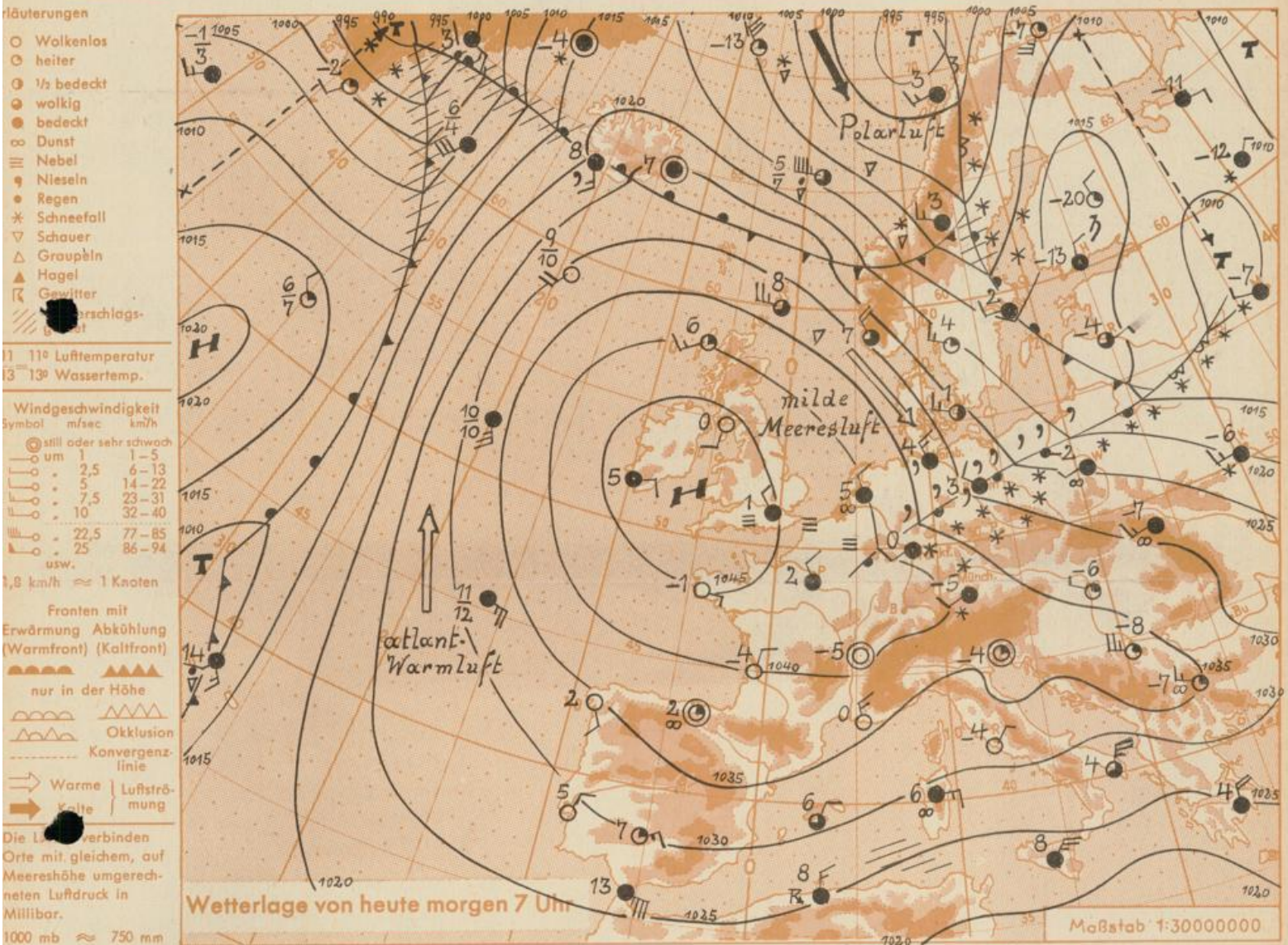
Druck und Verlag: Wetteramt Frankfurt, 605 Offenbach/Main
Frankfurter Straße 135 · Telefon 80329

Postbezug monatlich 3,25 DM, einschließlich Postgebühren.
Verlagsort: Frankfurt am Main, Erscheint täglich,

Jahrgang 1964

Samstag, den 8. Februar 1964

Nummer 39



Atlantische Tiefausläufer, die an der Ostflanke eines kräftigen, seine Lage nur wenig ändernden Hochs über den Britischen Inseln über Deutschland hinweg südostwärts wandern, halten in den nächsten Tagen die Zufuhr verhältnismässig milder Meeresluft nach Mitteleuropa aufrecht.

Vorhersage für Hessen, Rheinland-Pfalz und Saarland, gültig bis Montag, 10.2.64, früh:
Überwiegend stark bewölkt und gelegentliche Niederschläge, meist als Regen oder Sprühregen. Mittagstemperaturen in den Niederungen bei 5 Grad. Auch nachts grösstenteils frostfrei. In den Kammlagen der Mittelgebirge Temperaturanstieg auf Werte um null Grad.
Mässiger bis frischer Nordwestwind.

Weitere Aussichten: Fortdauer des wechselhaften Wetters, wenig Temperaturänderung.

Cu.

Wetterkarte
Heckersstr. 24

6
23

Station	Höhe NN	Wetter	Wind km/h	Temperatur °C				Sonnenscheind. gestern in Std.	Niederschlag in 24 Std. mm	Schneehöhe cm
				7 Uhr	höchste gestern	Mittel gestern	Tiefstwert der Nacht 2m Höhe am Boden			
Frankfurt-Stadt	125	bedeckt	still	2	2	-0.4	0	x	2	Fleck.
Frankfurt-Flughafen	112	n.Schauer	SW 11	0	2	-1.4	-1	-1	5.8	2
Offenbach/M.	99	bedeckt	WSW 13	1	3	-0.4	-0.3	-1	4.6	1
Darmstadt-Bismarckturm	263	Nebel	WSW 16	-1	0	-1.9	-2	-2	7.5	4
Geisenheim	109	bedeckt	SW 6	3	2	-0.3	0	-0.3	3.4	0.3
Gießen	185	Nieseln	WSW 11	2	1	-1.1	0	-1	3.5	0.2
Kassel	158	Regen	NW 13	4	-1	-2.2	-1	-1	2.1	1
Bad Hersfeld	212	Regen	WSW 4	1	0	-4.6	-2	-2	4.9	1
Mannheim	97	Schnee	S 4	-0.3	3	-0.3	-0.3	-1	7.6	4
Neustadt/Weinstr.	161	Schneereg.	WNW 14	1	3	-0.5	-1	-1	5.8	2
Trier	265	bedeckt	W 6	1	4	-0.4	-1	-1	2.5	1
Koblenz	97	Nieseln	WNW 16	4	2	1.4	1	x	1	-
Saarbrücken/Ensh.	323	Schnee	WSW 7	-0.3	1	-1.0	-2	-2	4.9	2
Weinbiet über Neustadt	553	Schnee	WNW 25	-2	-1	-3.6	-4	-5	5.4	2
Nürburg	626	Nieseln	WNW 32	1	-2	-2.4	-3	-2	x	4
Kleiner Feldberg Ts.	805	i.Wolken	NNW 22	-2	-4	-5.2	-5	-5	4.0	3
Wasserkuppe Rhön	921	i.Wolken	NW 14	-2	-8	-7.8	-8	-7	6.0	3

Luftdruck 7h	Höhe	mm	auf Meereshöhe umgerechnet	
			mm	mb
Gießen	193	759.2	777.6	1036.7
Frankfurt/Flugh.	113	767.9	778.8	1038.2
Trier	273	754.2	780.2	1040.1
Saarbrücken/Ensh.	323	748.3	780.1	1040.0

Erdbodentemperaturen	10 cm Tiefe				20 cm Tiefe				50 cm Tiefe				100 cm Tiefe			
Kassel	0.0				0.0				0.5				1.9			
Gießen	-0.3				-0.2				0.6				1.7			
Offenbach	-0.1				0.3				1.9				3.8 °C			
Trier	0.2				0.7				1.7				1.7 °C			

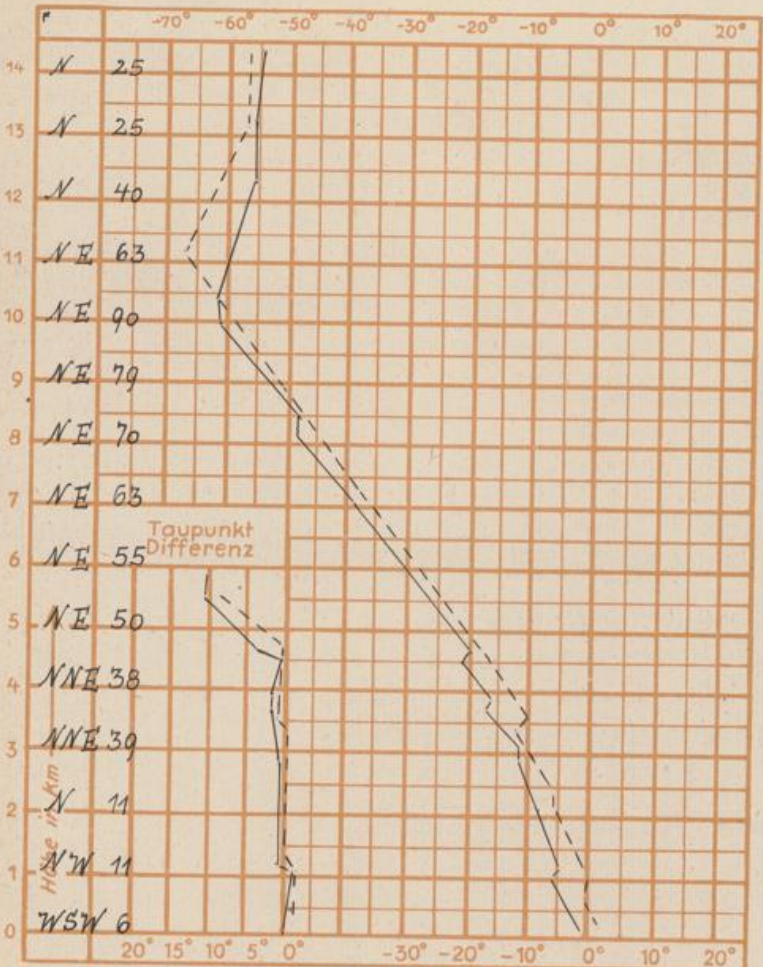
Sonnenaufgang am 9.2.64 in Frankfurt/Main
 Mondaufgang am 9.2.64 (4 Tage vor Neumond)

0748 Uhr, Untergang 1731 Uhr MEZ
 0507 Uhr, Untergang 1325 Uhr MEZ

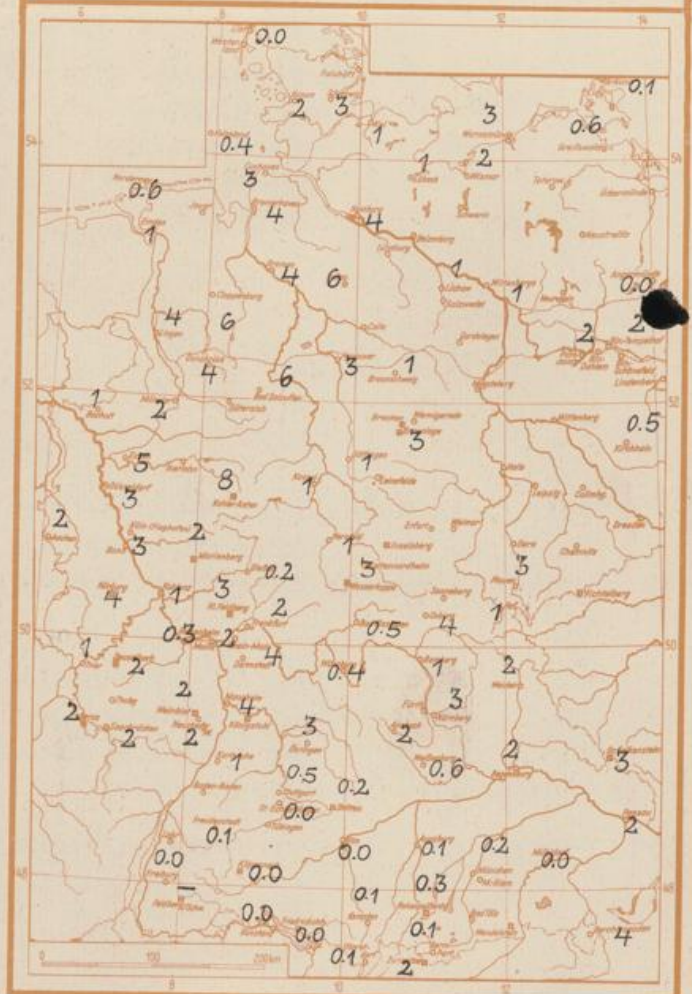
Langjähriges Temperaturmittel der Jahre 1851-1930 in Frankfurt/M. gestern 1.6 °C

Messungen in der freien Atmosphäre am 8.2.64 01h

Wind / Knoten Temperaturen Stuttgart
 Stuttgart Köln



Niederschlagsmengen vom 7.2.64 bis 8.2.64 in Liter/qm



Auskünfte und Beratungen für Hessen: Wetteramt Frankfurt, Tel. Frankfurt 80329, außerdem durch Vermittlung der Dienststellen Darmstadt, Tel. 74720; Geisenheim, Tel. Rudesheim 8372; Gießen, Tel. 2119; Kassel, Tel. 15452; Bad Hersfeld, Tel. 2388. Für Rheinland-Pfalz und Saarland: **Wetteramt Trier/Mosel**, Tel. 2727, außerdem durch Vermittlung der Dienststellen Koblenz, Tel. 32300; Neustadt Weinstraße, Tel. 7307; Saarbrücken, Tel. 481.

Fernsprech-Ansagedienst: allgemeine Wettervorhersage, Tel. 1164, Reise- bzw. Wintersportbericht, Tel. 1160 und Straßen-