

Wetterkarte

D 7311 A

Amtsblatt des Wetteramtes Frankfurt in Offenbach am Main

Bei unregelmäßiger Lieferung sind Beschwerden immer an das Zustellpostamt zu richten

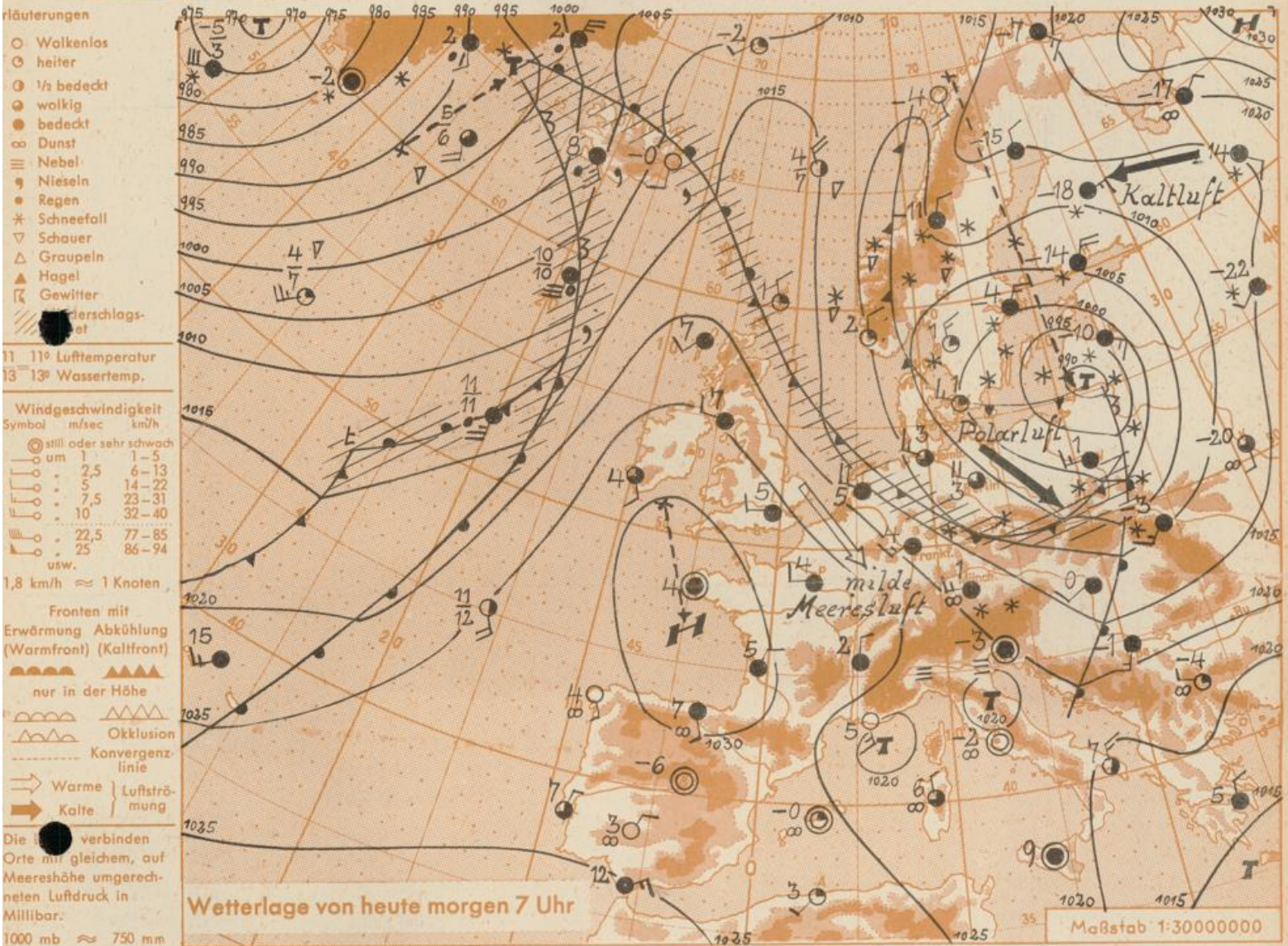
Druck und Verlag: Wetteramt Frankfurt, 605 Offenbach/Main
Frankfurter Straße 135 · Telefon 80329

Postbezug monatlich 3,25 DM, einschließlich Postgebühren.
Verlagsort: Frankfurt am Main, Erscheint täglich,

Jahrgang 1964

Dienstag, den 11. Februar 1964

Nummer 42



Das seit einer Woche über den Britischen Inseln liegende Hoch hat sich in den letzten 24 Stunden um 5 bis 10 Millibar abgeschwächt und seinen Kern etwas südwärts verlagert. Es behält diese Tendenz bei. Gleichzeitig ist das Nordmeertief zum Baltikum gezogen. Es wandert von hier weiter südostwärts. Da aber gleichzeitig aus dem isländischen Raum neue Tiefausläufer ostwärts wandern, wird sich die jetzt von Skandinavien nach Deutschland vordringende Kaltluft wahrscheinlich nur vorübergehend in den nördlichen und östlichen Teilen Deutschlands durchsetzen.

Vorhersage für Hessen, Rheinland-Pfalz und Saarland, gültig bis Donnerstag, 13.2.64, früh:
In Hessen Übergang zu wechselnder Bewölkung und einzelnen schauerartigen Niederschlägen, auch in den Niederungen zum Teil als Schnee. Temperaturrückgang und örtlich leichter Nachtfrost. Im übrigen Vorhersagebereich meist stark bewölkt mit zeitweiligen Niederschlägen, in tieferen Lagen überwiegend als Regen oder Sprühregen, im Bergland als Schnee. Tageshöchsttemperaturen hier zwischen 3 und 5 Grad, auch nachts im allgemeinen frostfrei.
Mässiger bis frischer Wind aus Nordwest bis Nord.

Weitere Aussichten: Unbeständig, Temperaturentwicklung unsicher.

Station	Höhe NN	Wetter	Wind km/h	7 Uhr	Temperatur °C			Sonnenschein in 24 Std.	Niederschlag in 24 Std. mm	Schneehöhe cm
					höchste gestern	Mittel gestern	Tiefstwert der Nacht 2m Höhe am Boden			
Frankfurt-Stadt	125	bedeckt	SW 7	4	6	5.6	4	x	0.0	-
Frankfurt-Flughafen	112	bedeckt	SW 27	4	6	4.9	3	2	0.1	-
Offenbach/M.	99	bedeckt	W 16	4	7	5.9	4	3	0.2	-
Darmstadt-Bismarckturm	263	Regen	WSW 18	2	4	3.4	2	1	1	-
Geisenheim	109	bedeckt	WSW 18	4	6	5.5	4	3	0.0	-
Gießen	185	bedeckt	SW 22	4	6	4.4	4	3	-	-
Kassel	158	Regen	W 13	5	6	5.5	5	3	0.6	-
Bad Hersfeld	212	Regen	WNW 18	4	5	4.0	4	3	0.6	-
Mannheim	97	Schneereg.	SW 14	4	6	5.3	4	3	0.5	-
Neustadt/Weinstr.	161	Regen	W 18	4	6	4.9	4	3	0.1	-
Trier	265	Regen	WSW 13	3	5	4.3	2	2	0.1	-
Koblenz	97	Regen	WSW 22	5	7	5.7	5	x	0.6	-
Saarbrücken/Ensh.	323	Regen	WSW 18	2	6	3.5	1	1	0.1	-
Weinbiet über Neustadt	553	Schnee	WNW 18	0	6	1.2	-0.3	-1	0.1	Reste
Nürburg	626	Schnee	WSW 20	-0.3	2	0.6	-0.3	-0.3	2	1
Kleiner Feldberg Ts.	805	Schnee	NW 31	-1	0	-0.1	-2	-1	2	5
Wasserkuppe Rhön	921	Schnee	W 22	-2	-0.3	-0.8	-2	-3	5	28

Luftdruck 7h	Höhe	mm	auf Meereshöhe umgerechnet mm	mb
Gießen	193	745.4	763.4	1017.7
Frankfurt/Flugh.	113	754.4	764.8	1019.7
Trier	273	741.8	767.2	1022.8
Saarbrücken/Ensh.	323	736.9	768.0	1023.9

Erdbodentemperaturen	10 cm Tiefe	20 cm Tiefe	50 cm Tiefe	100 cm Tiefe
Kassel	1.6	0.5	0.6	1.9
Gießen	2.1	1.9	2.0	2.0
Offenbach	2.5	3.1	3.5	4.2
Trier	2.0	2.4	3.0	3.0

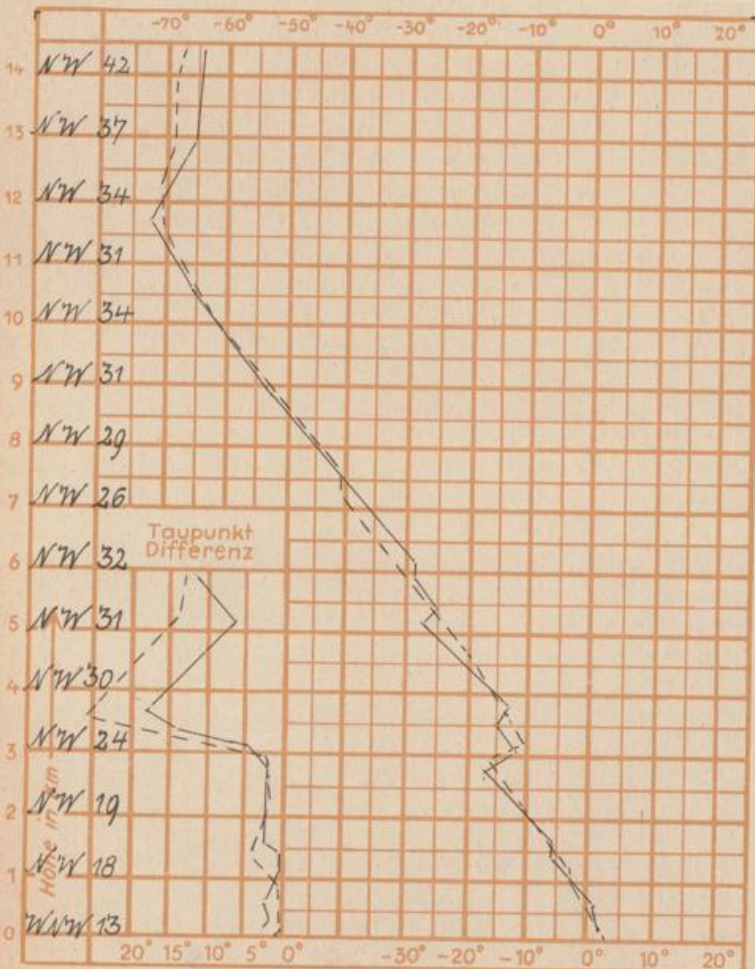
Sonnenaufgang am 12.2.64 in Frankfurt/Main
 Mondaufgang am 12.2.64 (1 Tag vor Neumond)

0743 Uhr, Untergang 1736 Uhr MEZ
 0730 Uhr, Untergang 1619 Uhr MEZ

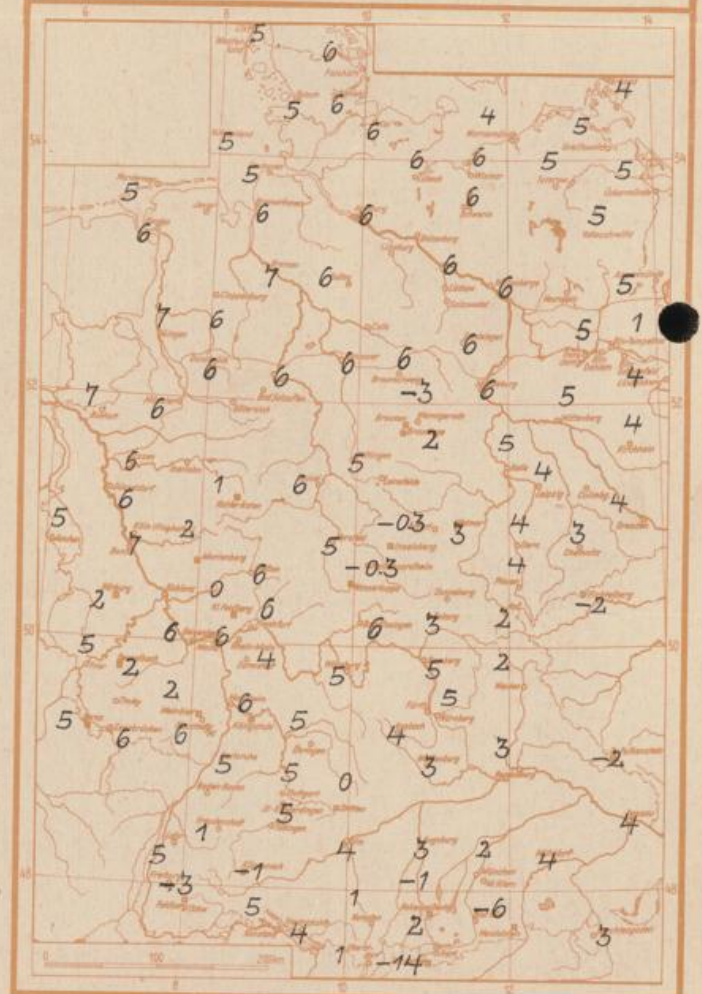
Langjähriges Temperaturmittel der Jahre 1851-1930 in Frankfurt/M. gestern 1.5 °C

Messungen in der freien Atmosphäre am 11.2.64 01h

Wind / Knoten Stuttgart Köln



Höchsttemperaturen am 10.2.64 in 2 m Höhe in Grad C



Auskünfte und Beratungen für Hessen: Wetteramt Frankfurt, Tel. Frankfurt 80329, außerdem durch Vermittlung der Dienststellen Darmstadt, Tel. 74720; Geisenheim, Tel. Rüdeshelm 8372; Gießen, Tel. 2119; Kassel, Tel. 15452; Bad Hersfeld, Tel. 2388. **Für Rheinland-Pfalz und Saarland:** Wetteramt Trier/Mosel, Tel. 2727, außerdem durch Vermittlung der Dienststellen Koblenz, Tel. 32300; Neustadt Weinstraße, Tel. 7307; Saarbrücken, Tel. 481.

Fernsprech-Ansagedienst: allgemeine Wettervorhersage, Tel. 1164, Reise- bzw. Wintersportbericht, Tel. 1160 und Straßenzustandsbericht (nur im Winter) Tel. 1169.