Wetterkarte

D 7311 A

Amtsblatt des Wetteramtes Frankfurt in Offenbach am Main

Bei unregelmäßiger Lieferung sind Beschwerden immer an das Zustellpostamt zu richten

Druck und Verlag: Wetteramt Frankfurt, 605 Offenbach/Main
Frankfurter Straße 135 · Telefon 80329

Postbezug monatlich 3,25 DM, einschließlich Postgebühren.
Verlagsort: Frankfurt am Main. Erscheint täglich.

Jahrgang 1964 — Freitag, den 14. Februar 1964 — Nummer 45

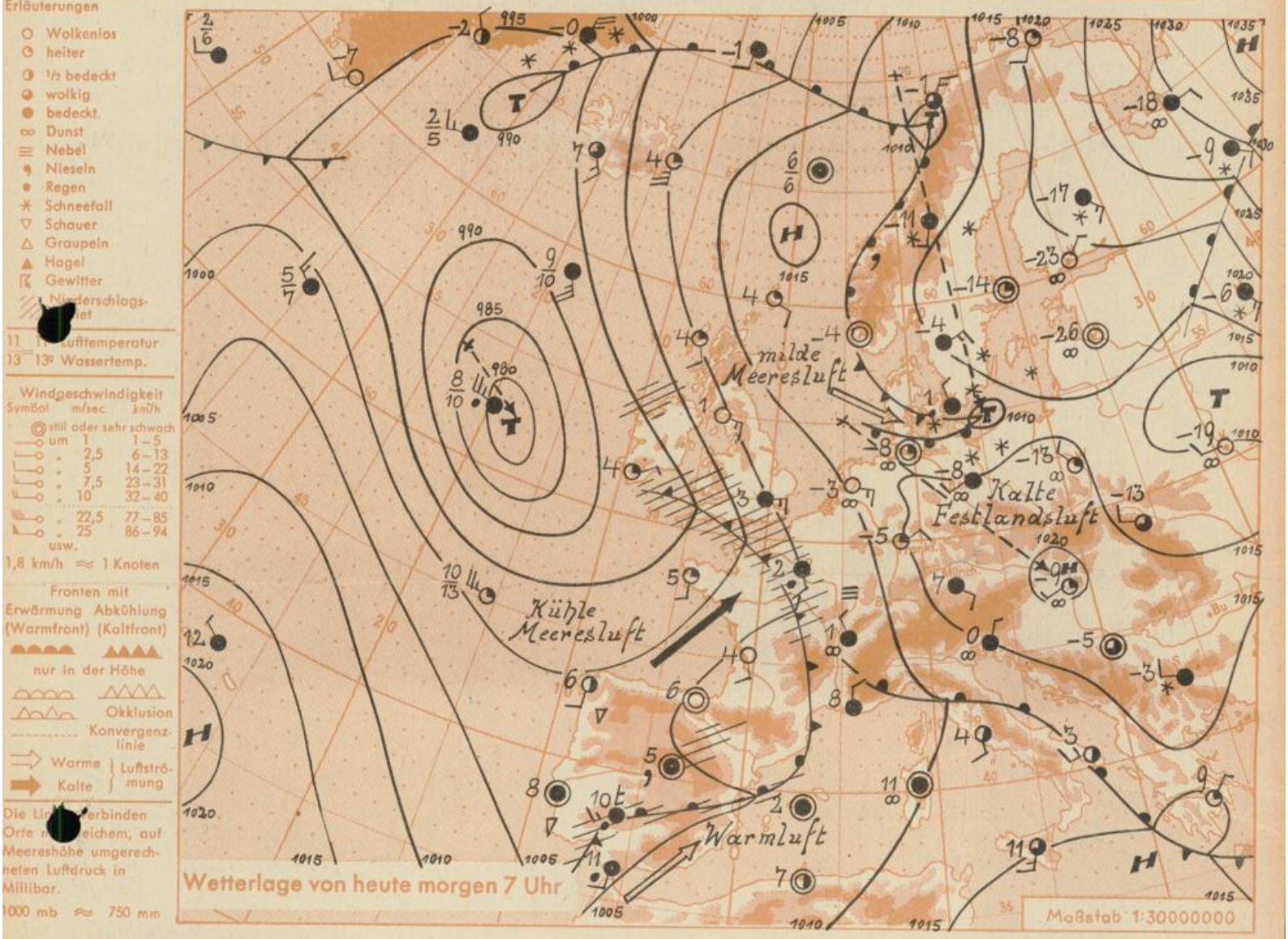

Die Hochdruckzelle, die am Donnerstag über der Nordsee lag, ist nach Südosten gezogen. Sie verlagert sich nur noch wenig. Gleichzeitig überquerte das Nordmeertief mit seinen Ausläufern Skandinavien und beeinflusst heute die nördlichen Teile Deutschlands.
Während sich das südwesteuropäische Störungssystem ostwärts verlagert, weitet sich ein Keil des russischen Hochs von Nordosten her nach Mitteleuropa aus. Die eingeflossene Kaltluft bleibt wetterbestimmend.

Vorhersage für Hessen, Rheinland-Pfalz und Saarland, gültig bis Sonntag, 16.2.64, früh:
Heiter bis wolkig und niederschlagsfrei. Mittagstemperaturen in den Niederungen um oder nur wenig über null Grad, Tiefstwerte nachts zwischen minus 5 und minus 10 Grad.
Schwacher bis mässiger Wind um Südost.

Weitere Aussichten: Keine wesentliche Änderung.

Dr. Ha.

23 Wetterwarte Moeserstr. 24

D 7311 A

Nachdruck und öffentlicher Aushang ohne Genehmigung nicht gestattet

Wettermeldungen vom 14.2.1964 7h

Station	Höhe NN	Wetter	Wind km/h	Temperatur °C 7 Uhr	höchste gestern	Mittel gestern	Tiefstwert der Nacht 2 m Höhe	am Boden	Sonnenscheind. gestern in Stdn.	Niederschlag in 24 Stdn. mm	Schneehöhe cm
Frankfurt-Stadt	125	wolkenlos	NE 3	-6	4	0.8	-6	x	x	-	-
Frankfurt-Flughafen	112	heiter	ENE 14	-5	4	-1.6	-7	-10	5.1	-	-
Offenbach/M.	99	wolkenlos	ENE 9	-5	5	0.5	-5	-7	7.1	-	-
Darmstadt-Bismarckturm	263	wolkenlos	E 20	-5	3	-0.6	-6	-7	4.2	-	-
Geisenheim	109	wolkig	ENE 14	-4	4	0.8	-4	-5	1.1	-	-
Gießen	185	wolkenlos	NNE 7	-6	3	-0.8	-6	-10	7.4	-	-
Kassel	158	wolkenlos	NNE 4	-7	0	-3.5	-7	-8	8.6	-	-
Bad Hersfeld	212	wolkenlos	NE 5	-8	0	-4.2	-9	-10	9.0	-	-
Mannheim	97	wolkenlos	ENE 2	-4	4	-0.4	-4	-8	1.5	-	-
Neustadt/Weinstr.	161	wolkenlos	ENE 7	-3	3	-0.2	-3	-6	2.3	-	-
Trier	265	heiter	SE 4	-3	5	0.8	-3	-5	2.3	-	-
Koblenz	97	wolkenlos	E 13	-2	4	1.8	-2	x	1.8	-	-
Saarbrücken/Ensh.	323	heiter	NE 18	-3	4	0.3	-4	-4	2.4	-	-
Weinbiet über Neustadt	553	wolkenlos	ESE 27	-6	-0.3	-2.4	-7	-7	2.7	-	Fl.
Nürburg	626	wolkenlos	ESE 18	-8	-1	-3.0	-8	-10	x	-	5
Kleiner Feldberg Ts.	805	wolkenlos	ESE 43	-9	-3	-5.6	-10	-10	0.8	0.0	7
Wasserkuppe Rhön	921	wolkenlos	SE 22	-10	-1	-8.4	-11	-16	9.5	-	28

Luftdruck 7h	Höhe	mm	auf Meereshöhe mm	umgerechnet mb
Gießen	193	741.1	759.7	1012.8
Frankfurt/Flugh.	113	748.6	759.4	1012.4
Trier	273	732.3	757.9	1010.5
Saarbrücken/Ensh.	323	726.0	757.2	1009.4

Erdbodentemperaturen	10 cm Tiefe	20 cm Tiefe	50 cm Tiefe	100 cm Tiefe
Kassel	-0.2	-0.2	0.6	1.9 °C
Gießen	-0.3	0.4	1.9	2.5 °C
Offenbach	0.1	1.2	3.2	4.6 °C
Trier	0.5	1.4	3.0	3.5 °C

Sonnenaufgang am 15.2.64 in Frankfurt/Main 0738 Uhr, Untergang 1741 Uhr MEZ
Mondaufgang am 15.2.64 (2 Tage nach Neumond 0856 Uhr, Untergang 2000 Uhr MEZ

Langjähriges Temperaturmittel der Jahre 1851–1930 in Frankfurt/M. gestern 1.0 °C

Messungen in der freien Atmosphäre am 14.2.64 01h

Wind/Knoten Stuttgart — Temperaturen Stuttgart ——— Köln — — —

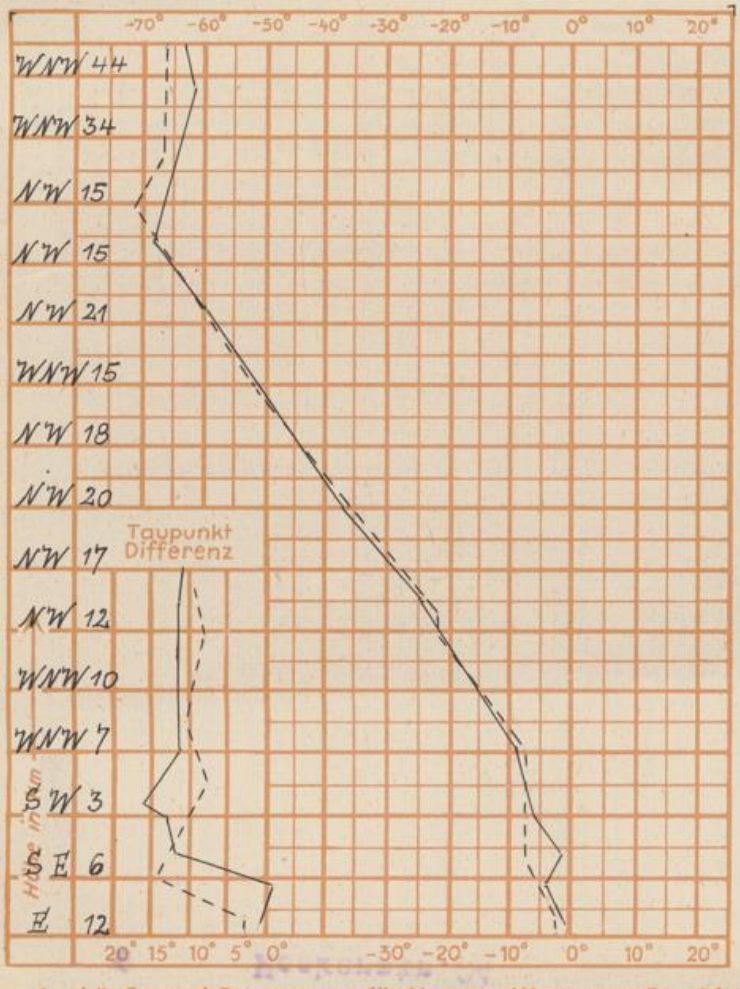

Tiefsttemperaturen letzte Nacht in 2 m Höhe in Grad C

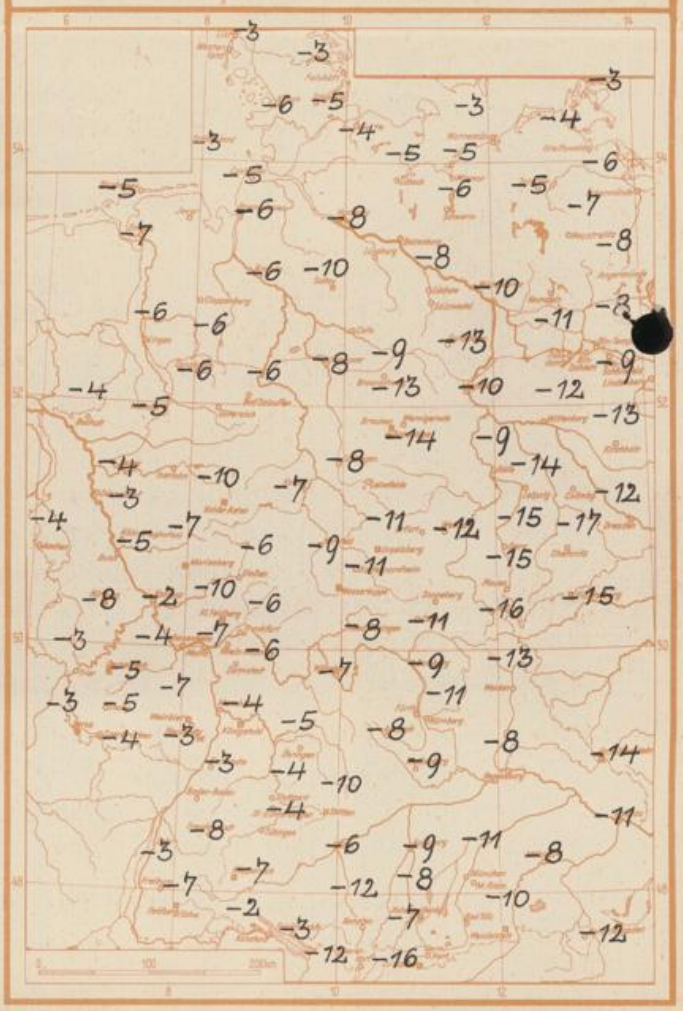

Auskünfte und Beratungen für Hessen: Wetteramt Frankfurt, Tel. Frankfurt 80329, außerdem durch Vermittlung der Dienststellen Darmstadt, Tel. 74720; Geisenheim, Tel. Rüdesheim 8372; Gießen, Tel. 2119; Kassel, Tel. 15452; Bad Hersfeld, Tel. 2388.
Für Rheinland-Pfalz und Saarland: Wetteramt Trier/Mosel, Tel. 2727, außerdem durch Vermittlung der Dienststellen Koblenz, Tel. 32300; Neustadt Weinstraße, Tel. 7307; Saarbrücken, Tel. 481.
Fernsprech-Ansagedienst: allgemeine Wettervorhersage, Tel. 1164, Reise- bzw. Wintersportbericht, Tel. 1160 und Straßen-