

# Wetterkarte

D 7311 A

Amtsblatt des Wetteramtes Frankfurt in Offenbach am Main

Bei unregelmäßiger Lieferung sind Beschwerden immer an das Zustellpostamt zu richten

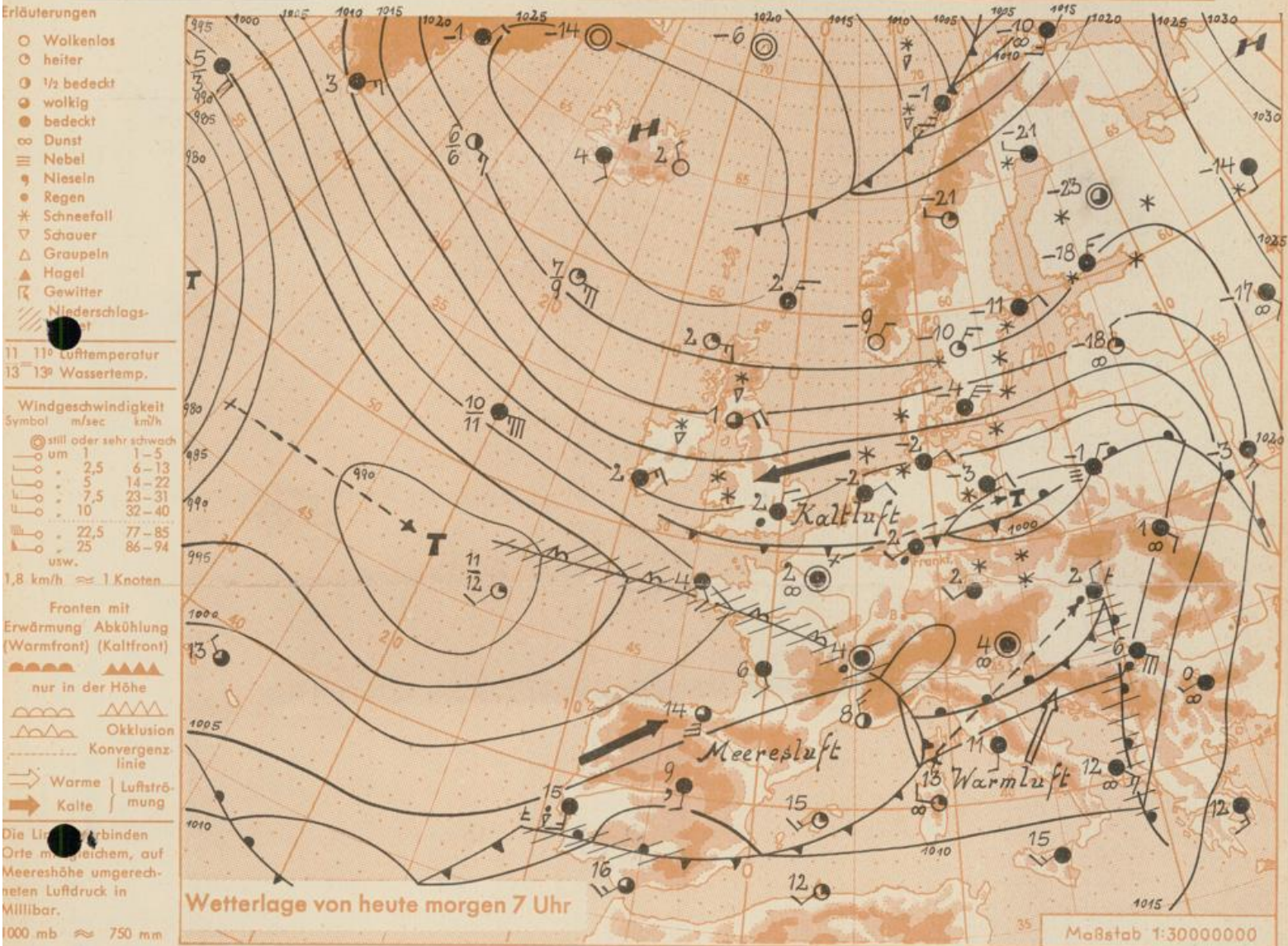
Druck und Verlag: Wetteramt Frankfurt, 605 Offenbach/Main  
Frankfurter Straße 135 - Telefon 80329

Postbezug monatlich 3,25 DM, einschließlich Postgebühren.  
Verlagsort: Frankfurt am Main, Erscheint täglich,

Jahrgang 1964

Dienstag, den 18. Februar 1964

Nummer 49



Das gestern von Frankreich nach Deutschland gezogene Tief brachte auch Hessen ergiebige Niederschläge (siehe Rückseite der Wetterkarte).

Dieses Tief zieht unter langsamer Auffüllung nach Osten ab. Auf seiner Rückseite sickert Kaltluft von Nordosten her in Nordhessen ein. Im weiteren Verlauf werden über dem südlichen Mitteleuropa neue atlantische Störungen ostwärts ziehen, deren Ausläufer sich zeitweise im Süden bemerkbar machen werden.

Vorhersage für Hessen, Rheinland-Pfalz und Saarland, gültig bis Donnerstag, 20.2.64, früh:

Am Dienstag stark bewölkt bis bedeckt, einzelne Niederschläge, auch in den Niederungen zum Teil als Schnee. Mittagstemperaturen um null Grad. Tiefsttemperaturen in der Nacht zu Mittwoch meist etwas unter dem Gefrierpunkt.

Schwachwindig.

Weitere Aussichten: Unbeständig, kalt.

6  
Wettermarke  
23

D 7311 A

# Wettermeldungen vom 18.2.1964

7h

Station	Höhe NN	Wetter	Wind km/h	7 Uhr	Temperatur °C			Sonnenscheind. gestern in Stdn.	Niederschlag in 24 Stdn. mm	Schneehöhe cm	
					höchste gestern	Mittel gestern	Tiefstwert der Nacht 2m Höhe (am Boden)				
Frankfurt-Stadt	125	bedeckt	SW 3	2	4	1.7	2	x	9	-	
Frankfurt-Flughafen	112	Regen	SW 9	2	4	1.5	1	0	9	-	
Offenbach/M.	99	Regen	WSW 7	2	5	1.9	1	0	6	-	
Darmstadt-Bismarckturm	263	bedeckt	WSW 18	1	3	1.0	0	0	7	1	
Geisenheim	109	bedeckt	WNW 7	3	3	1.6	2	1	7	-	
Gießen	185	Schnee	SSW 9	1	2	1.0	1	-0.3	5	Fleck.	
Kassel	158	Schneereg.	still	1	2	1.2	1	0	3	Fleck.	
Bad Hersfeld	212	Schneereg.	W 11	0	1	0.8	0	-0.3	2	-	
Mannheim	97	bedeckt	W 4	4	5	2.9	2	1	8	-	
Neustadt/Weinstr.	161	bedeckt	SW 7	3	6	2.0	2	0	11	-	
Trier	265	bedeckt	WSW 14	2	6	1.5	0	0	9	-	
Koblenz	97	bedeckt	N 4	2	3	3.0	2	x	6	-	
Saarbrücken/Ensh.	323	bedeckt	WSW 14	1	6	1.3	0	0	13	Reste	
Weinbiet über Neustadt	553	Nebel	W 16	-0.3	3	-0.2	-1	-1	0.1	7	2
Nürnberg	626	i. Wolken	W 16	-1	1	-0.6	-2	-2	x	4	5
Kleiner Feldberg Ts.	805	Schnee	S 14	-3	-0	-1.5	-3	-3	-	9	14
Wasserkuppe Rhön	921	Rauhreif	W 20	-4	-0	-1.7	-4	-4	-	7	28

Luftdruck 7h	Höhe	mm	auf Meereshöhe umgerechnet mm	mb
Gießen	193	733.1	751.0	1001.2
Frankfurt/Flugh.	113	741.7	752.0	1002.6
Trier	273	727.6	752.6	1003.4
Saarbrücken/Ensh.	323	722.1	752.5	1003.3

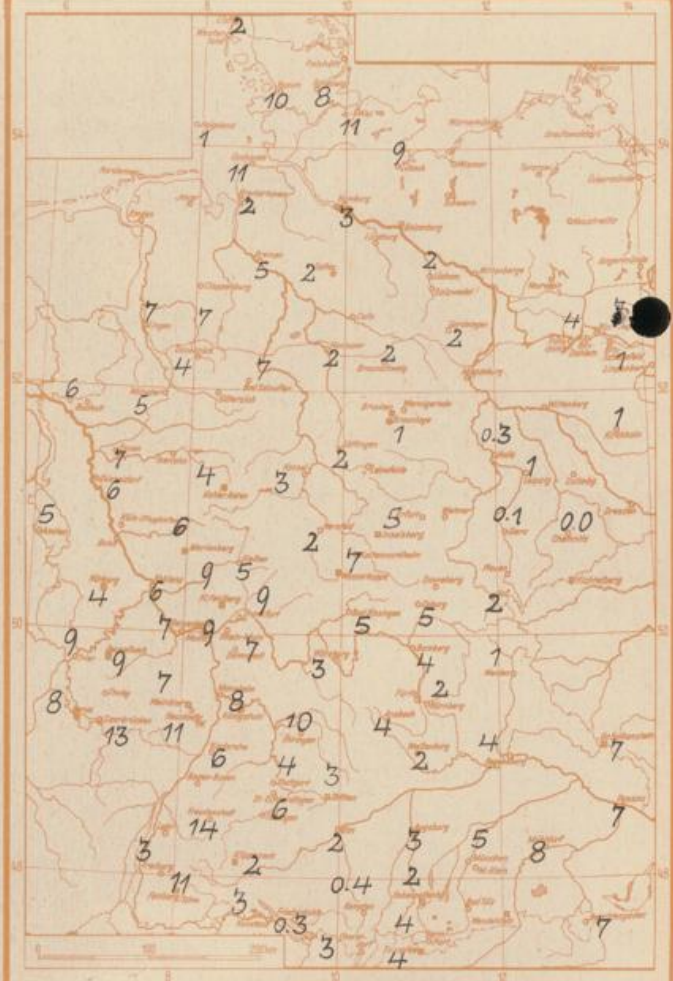
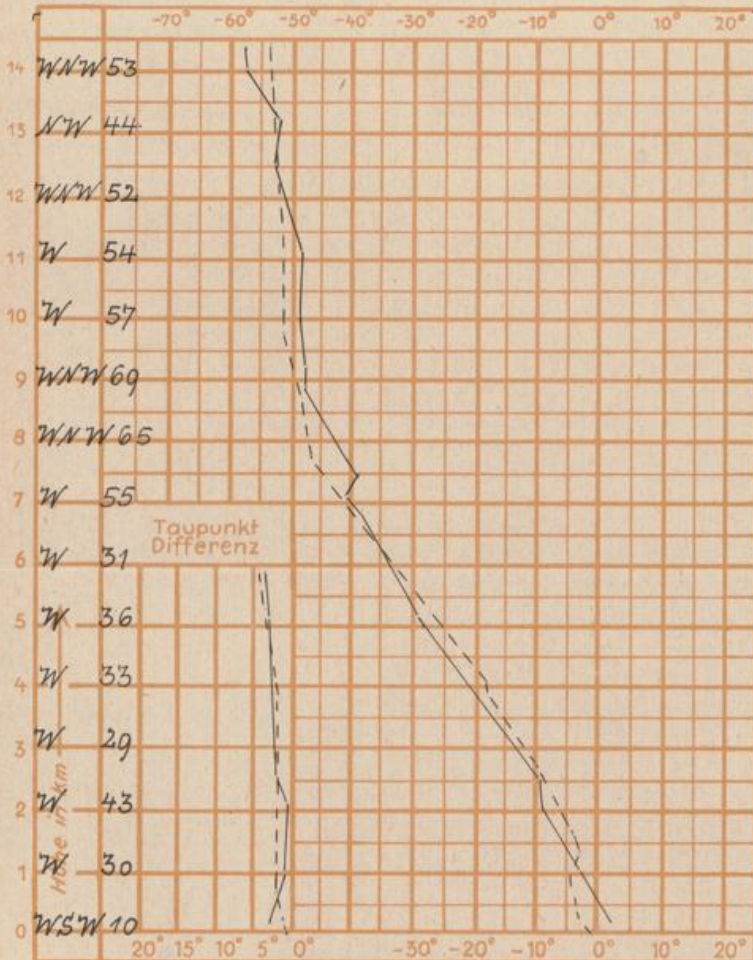
Erdbodentemperaturen	10 cm Tiefe	20 cm Tiefe	50 cm Tiefe	100 cm Tiefe
Kassel	-0.2	-0.2	0.7	1.9 °C
Gießen	-0.2	-0.1	1.0	2.3 °C
Offenbach	1.1	1.1	2.2	4.3 °C
Trier	1.3	1.7	2.4	3.1 °C

Sonnenaufgang am 19.2.64 in Frankfurt/Main 0731 Uhr, Untergang 1748 Uhr MEZ  
 Mondaufgang am 19.2.64 (1 Tag vor I. Viertel) 1027 Uhr, Untergang ---- Uhr MEZ

Langjähriges Temperaturmittel der Jahre 1851-1930 in Frankfurt/M. gestern 2.4 °C

Messungen in der freien Atmosphäre am 18.2.64 01h  
 Wind/Knoten Stuttgart Köln  
 Temperaturen Stuttgart Köln

Niederschlagsmengen vom 16.2.64 bis 17.2.64 morgens in Liter/qm



**Auskünfte und Beratungen für Hessen: Wetteramt Frankfurt**, Tel. Frankfurt 80329, außerdem durch Vermittlung der Dienststellen Darmstadt, Tel. 74720; Geisenheim, Tel. Rudesheim 8372; Gießen, Tel. 2119; Kassel, Tel. 15452; Bad Hersfeld, Tel. 2388. Für Rheinland-Pfalz und Saarland: **Wetteramt Trier/Mosel**, Tel. 2727, außerdem durch Vermittlung der Dienststellen Koblenz, Tel. 32300; Neustadt Weinstraße, Tel. 7307; Saarbrücken, Tel. 481. Fernsprech-Ansagedienst: allgemeine Wettervorhersage, Tel. 1164, Reise- bzw. Wintersportbericht, Tel. 1160 und Straßenwetterbericht (aus dem Wetter) Tel. 1160.