

Wetterkarte

Amtsblatt des Wetteramtes Frankfurt in Offenbach am Main

Bei unregelmäßiger Lieferung sind Beschwerden immer an das Zustellpostamt zu richten

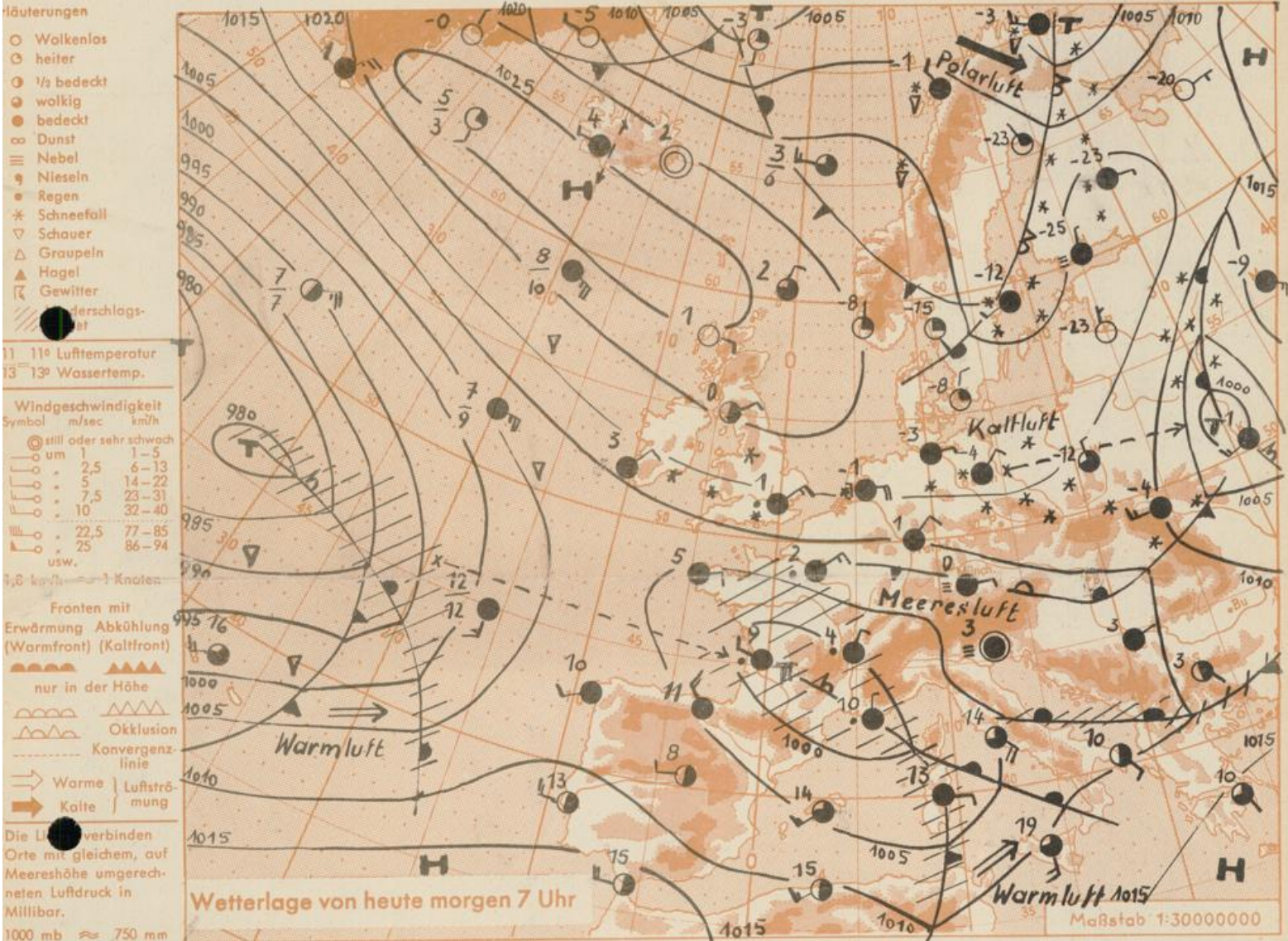
Druck und Verlag: Wetteramt Frankfurt, 605 Offenbach/Main
Frankfurter Straße 135 · Telefon 80329

Postbezug monatlich 3,25 DM, einschließlich Postgebühren.
Verlagsort: Frankfurt am Main, Erscheint täglich.

Jahrgang 1964

Mittwoch, 19. Februar 1964

Nummer 50



Das am Dienstag über Deutschland gelegene Tief ist nach Osten abgezogen. Gleichzeitig hat sich die in ostwestlicher Richtung durch Deutschland verlaufende Luftmassengrenze zwischen Kaltluft im Norden und etwas milderer Meeresluft im Süden etwas südwärts verlagert. Während das Tief über Südfrankreich ost-südostwärts zieht und dabei nur auf den äußersten Süden des Bundesgebietes übergreift, wandern an der Nordostflanke einer Hochdruckzone, die von Südgrönland bis zur Nordsee reicht, Tiefdruckgebiete südwärts. Sie werden Nord- und Mitteldeutschland streifen. In unserem Bereich bleibt die eingesickerte Kaltluft bei weiterem leichtem Luftdruckanstieg wetterbestimmend.

Vorhersage für Hessen, Rheinland-Pfalz und Saarland, gültig bis Freitag, 21.2.64, früh:
Bewölkungsauflockerung von Norden her. Kalt. Mittagstemperaturen in den Niederungen um null Grad. Nachts verbreitet leichter, in Aufklarungsgebieten auch mässiger Frost mit Tiefstwerten um minus 5 Grad.

Mässiger bis frischer Nordostwind.

Weitere Aussichten: Wolkig mit Aufheiterungen, trocken, wenig Temperaturänderung.
Cu.

Wettermeldungen vom 19.2.1964 7h

Station	Höhe NN	Wetter	Wind km/h	7 Uhr	Temperatur °C				Sonnenscheind. gestern in Stdn.	Niederschlag in 24 Stdn. mm	Schneehöhe cm
					höchste gestern	Mittel gestern	Tiefstwert der Nacht 2m Höhe	am Boden			
Frankfurt-Stadt	125	bedeckt	NE 2	0.4	5	2.6	0	x	x	0.0	-
Frankfurt-Flughafen	112	bedeckt	NE 14	1	4	2.3	1	0	-	0.1	-
Offenbach/M.	99	bedeckt	NNE 10	1	5	2.8	1	1	-	0.3	-
Darmstadt-Bismarckturm	263	bedeckt	NE 12	0	3	1.0	-0	0	-	0.0	-
Geisenheim	109	bedeckt	NE 7	2	4	2.9	1	-1	-	0.0	-
Gießen	185	bedeckt	N 5	-1	2	1.0	-1	-2	-	1	Fleck.
Kassel	158	bedeckt	ENE 7	-3	1	-0.3	-3	-3	-	2	-
Bad Hersfeld	212	bedeckt	ENE 22	-3	3	0.6	-4	-4	-	1	Fleck.
Mannheim	97	bedeckt	NNE 12	2	5	3.0	2	-0	-	0.0	-
Neustadt/Weinstr.	161	bedeckt	N 14	2	5	3.6	2	2	-	-	-
Trier	265	wolkig	NE 18	0	3	1.4	-1	-2	-	0.0	-
Koblenz	97	wolkig	E 5	2	4	2.9	2	-	-	0.1	-
Saarbrücken/Ensh.	323	bedeckt	NNE 22	1	3	2.1	0	-0	-	-	-
Weinbiet über Neustadt	553	Nebel	E 14	-0	1	0.2	-0	-0	-	-	Fleck.
Nürburg	626	Nebel	N 16	-2	-1	-1.2	-2	-2	-	0.1	5
Kleiner Feldberg Ts.	805	Nebel	E 11	-4	-1	-2.1	-4	-4	-	2	15
Wasserkuppe Rhön	921	Nebel	NNE 5	-5	-3	-3.4	-5	-6	-	1	29

Luftdruck 7h	Höhe	mm	auf Meereshöhe umgerechnet mm	umgerechnet mb
Gießen	193	739.4	757.6	1010.0
Frankfurt/Flugh.	113	746.5	757.1	1009.3
Trier	273	730.8	756.0	1007.9
Saarbrücken/Ensh.	323	724.4	755.0	1006.6

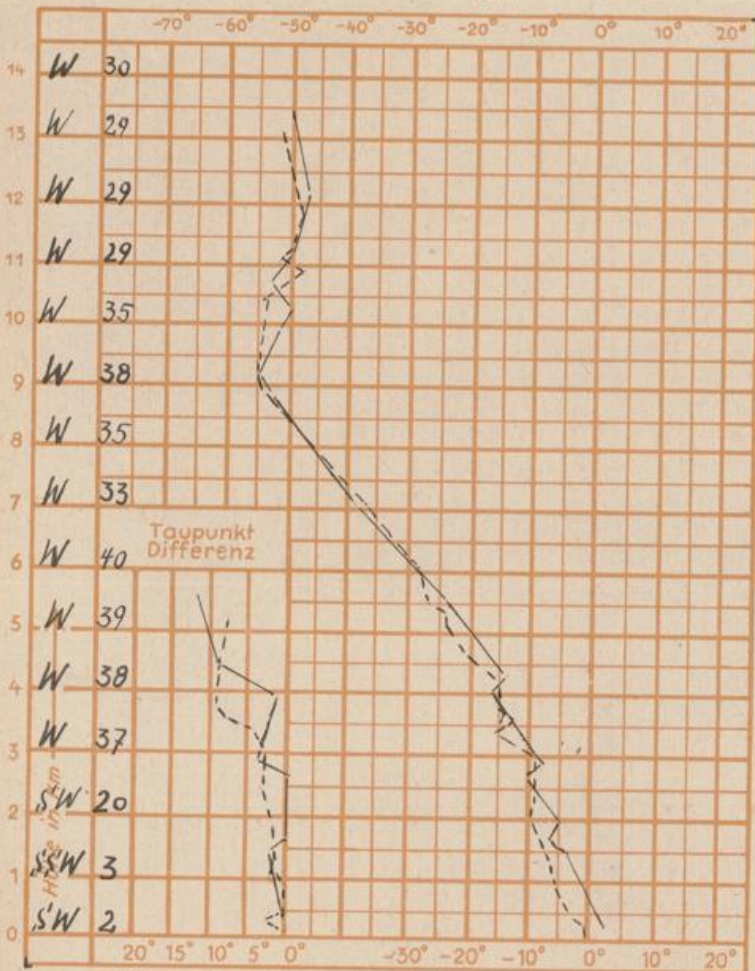
Erdbodentemperaturen	10 cm Tiefe	20 cm Tiefe	50 cm Tiefe	100 cm Tiefe
Kassel	-0.2	0.0	0.7	1.9 °C
Gießen	-0.6	-0.4	1.0	2.1 °C
Offenbach	1.3	1.7	2.7	4.2 °C
Trier	0.4	1.1	2.4	3.2 °C

Sonnenaufgang am 20.2.64 in Frankfurt/Main
 Mondaufgang am 20.2.64 (I. Viertel)

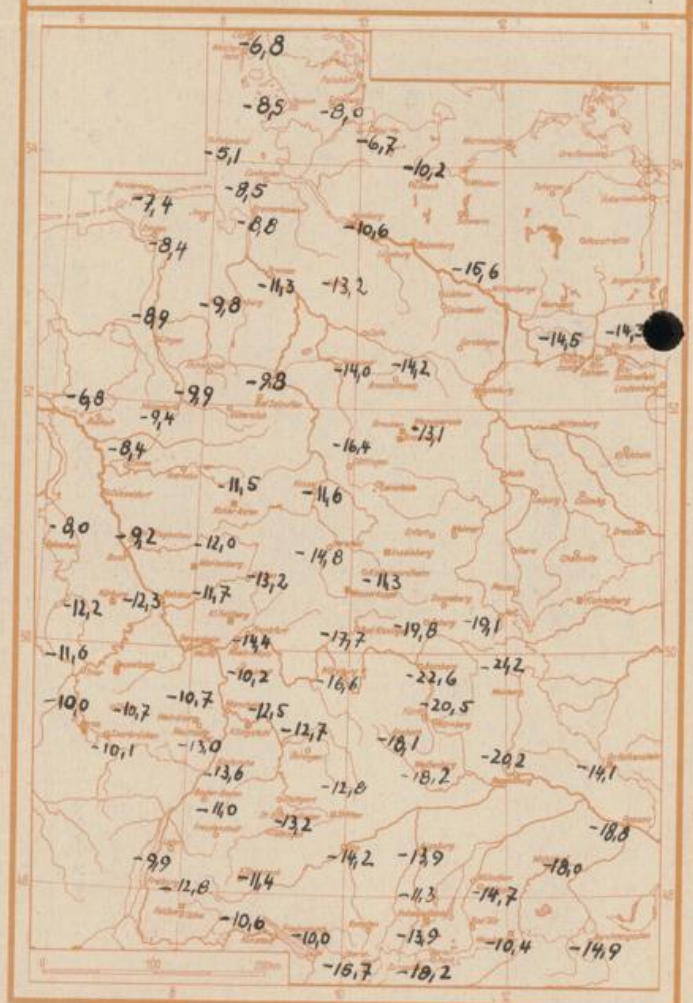
0729 Uhr, Untergang 1750 Uhr MEZ
 1056 Uhr, Untergang 0111 Uhr MEZ

Langjähriges Temperaturmittel der Jahre 1851-1930 in Frankfurt/M. gestern 2.4 °C

Messungen in der freien Atmosphäre am 19.2.64 01h
 Wind / Knoten: Stuttgart Köln
 Temperaturen Stuttgart Köln



Tiefsttemperaturen im Januar 1964 in 2 m Höhe in Grad C



Auskünfte und Beratungen für Hessen: Wetteramt Frankfurt, Tel. Frankfurt 80329, außerdem durch Vermittlung der Dienststellen Darmstadt, Tel. 74720; Geisenheim, Tel. Rüdeshheim 8372; Gießen, Tel. 2119; Kassel, Tel. 15452; Bad Hersfeld, Tel. 2388. **Für Rheinland-Pfalz und Saarland: Wetteramt Trier/Mosel**, Tel. 2727, außerdem durch Vermittlung der Dienststellen Koblenz, Tel. 32300; Neustadt Weinstraße, Tel. 7307; Saarbrücken, Tel. 481. **Fernsprech-Ansagedienst:** allgemeine Wettervorhersage, Tel. 1164, Reise- bzw. Wintersportbericht, Tel. 1160 und Straßen-