

Wetterkarte

D 7311 A

Amtsblatt des Wetteramtes Frankfurt in Offenbach am Main

Bei unregelmäßiger Lieferung sind Beschwerden immer an das Zustellpostamt zu richten

Druck und Verlag: Wetteramt Frankfurt, 605 Offenbach/Main
Frankfurter Straße 135 · Telefon 80329

Postbezug monatlich 3,25 DM, einschließlich Postgebühren.
Verlagsort: Frankfurt am Main. Erscheint täglich.

Jahrgang 1964

Dienstag, den 25. Februar 1964

Nummer 56

Erläuterungen

- Wolkenlos
- heiter
- 1/2 bedeckt
- wolkig
- bedeckt
- ∞ Dunst
- ≡ Nebel
- ☉ Nieselreg.
- Regen
- * Schneefall
- ▽ Schauer
- △ Graupeln
- ▲ Hagel
- ⚡ Gewitter
- Niederschlagsreicht

11 11° Lufttemperatur
13 13° Wassertemp.

Windgeschwindigkeit

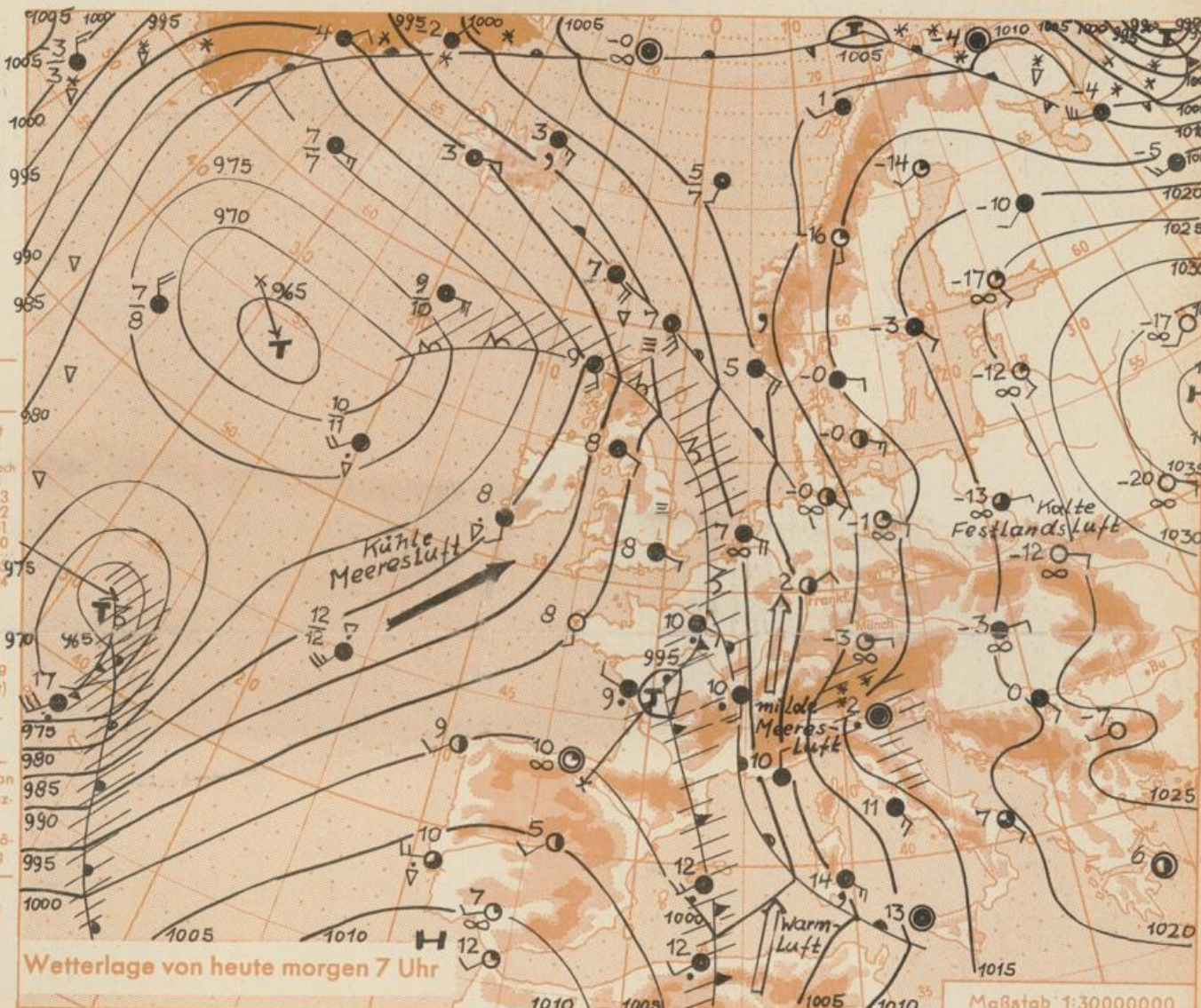
- | Symbol | m/sec | km/h |
|--------|-------------------------|-------|
| ○ | still oder sehr schwach | um 1 |
| ○ | um 1 | 1-5 |
| ○ | um 2,5 | 6-13 |
| ○ | um 5 | 14-22 |
| ○ | um 7,5 | 23-31 |
| ○ | um 10 | 32-40 |
| ○ | um 22,5 | 77-84 |
| ○ | um 25 | 86-94 |
- 1,8 km/h ≈ 1 Knoten
usw.

Fronten mit Erwärmung Abkühlung (Warmfront) (Kaltfront)

- ▲ nur in der Höhe
- ▲ Okklusion
- ▲ Konvergenzlinie
- Warme Luftströmung
- ← Kalte Luftströmung

Die ... verbinden Orte mit gleichem, auf Meereshöhe umgerechneten Luftdruck in Millibar.

1000 mb ≈ 750 mm



Wettermeldungen vom 25.2.1964 7h

Station	Höhe NN	Wetter	Wind km/h	7 Uhr	Temperatur °C			Sonnenschein gestern in Stdn.	Niederschlag in 24 Stdn. mm	Schneehöhe cm
					höchste gestern	Mittel gestern	Tiefstwert der Nacht 2m Höhe am Boden			
Frankfurt-Stadt	125	heiter	NE 3	1	9	4.6	1 -3	x	0.0	-
Frankfurt-Flughafen	112	heiter	ENE 14	2	10	4.8	1 -0.3	2.7	0.6	-
Offenbach/M.	99	wolkig	ENE 5	2	11	5.6	1 -2	3.3	0.6	-
Darmstadt-Bismarckturm	263	heiter	ESE 20	2	11	6.9	2 1	4.2	0.5	-
Geisenheim	109	wolkig	E 15	3	9	5.3	1 -1	1.4	0.1	-
Gießen	185	heiter	N 2	-1	8	3.7	-1 -4	0.7	1	-
Kassel	158	heiter	S 4	-0.3	7	3.8	-1 -3	0.6	0.1	-
Bad Hersfeld	212	heiter	still	-3	8	1.8	-3 -4	2.2	-	-
Mannheim	97	heiter	NNW 2	1	10	8.7	1 -3	6.6	0.6	-
Neustadt/Weinstr.	161	heiter	ESE 4	3	14	7.8	3 -0.3	4.9	0.2	-
Trier	265	heiter	NNE 9	5	13	9.0	5 4	1.3	0.0	-
Koblenz	97	heiter	SSE 7	4	13	8.2	4 x	2.5	-	-
Saarbrücken/Ensh.	323	wolkig	NNE 18	3	13	9.5	3 2	4.3	-	-
Weinbiet über Neustadt	553	wolkig	SE 29	2	7	6.7	2 1	5.4	0.1	-
Nürnberg	626	heiter	ESE 20	3	7	5.2	2 1	x	0.3	-
Kleiner Feldberg Ts.	805	heiter	ESE 20	6	5	3.5	3 2	1.5	1	3
Wasserkuppe Rhön	921	heiter	SSE 14	2	4	1.6	0 -3	0.9	0.4	18

Luftdruck 7h	Höhe	mm	auf Meereshöhe umgerechnet mm	mb
Gießen	193	737.3	755.4	1007.1
Frankfurt/Flugh.	113	744.9	755.3	1007.0
Trier	273	728.5	753.2	1004.1
Saarbrücken/Ensh.	323	722.7	752.9	1003.8

Erdbodentemperaturen	10 cm Tiefe	20 cm Tiefe	50 cm Tiefe	100 cm Tiefe
Kassel	-0.3	-0.3	0.7	1.9 °C
Gießen	-0.6	-0.5	0.6	1.8 °C
Offenbach	0.7	1.4	2.5	4.1 °C
Trier	3.8	4.3	3.9	3.1 °C

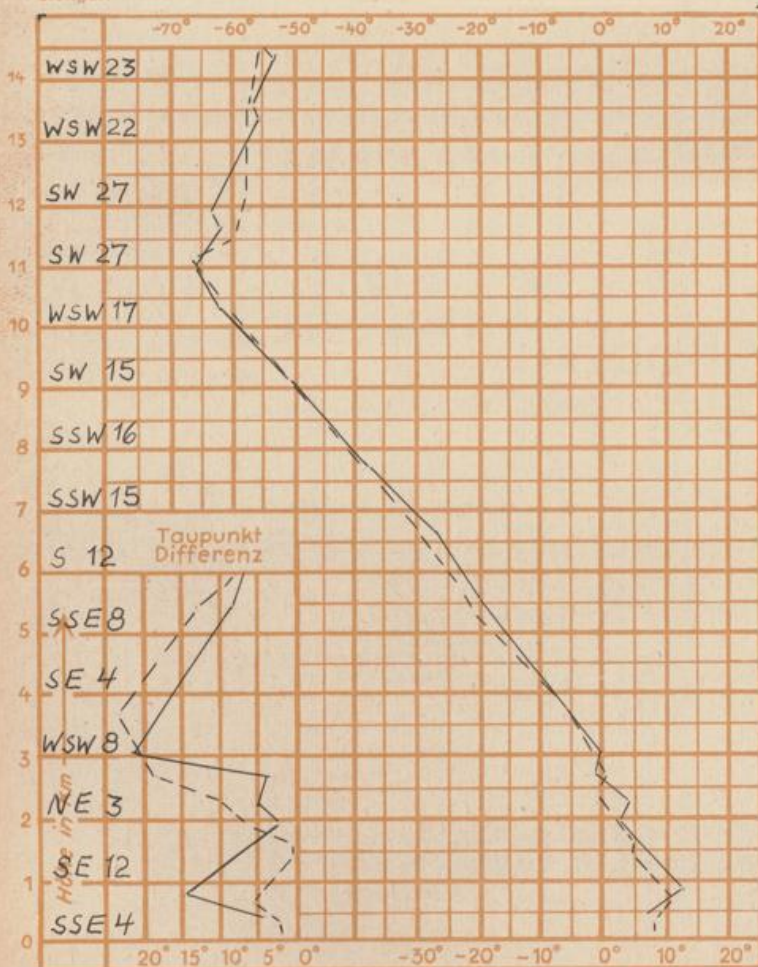
Sonnenaufgang am 26.2.64 in Frankfurt/Main
 Mondaufgang am 26.2.64 (1 Tag vor Vollmond)

0717 Uhr, Untergang 1800 Uhr MEZ
 1643 Uhr, Untergang 0711 Uhr MEZ

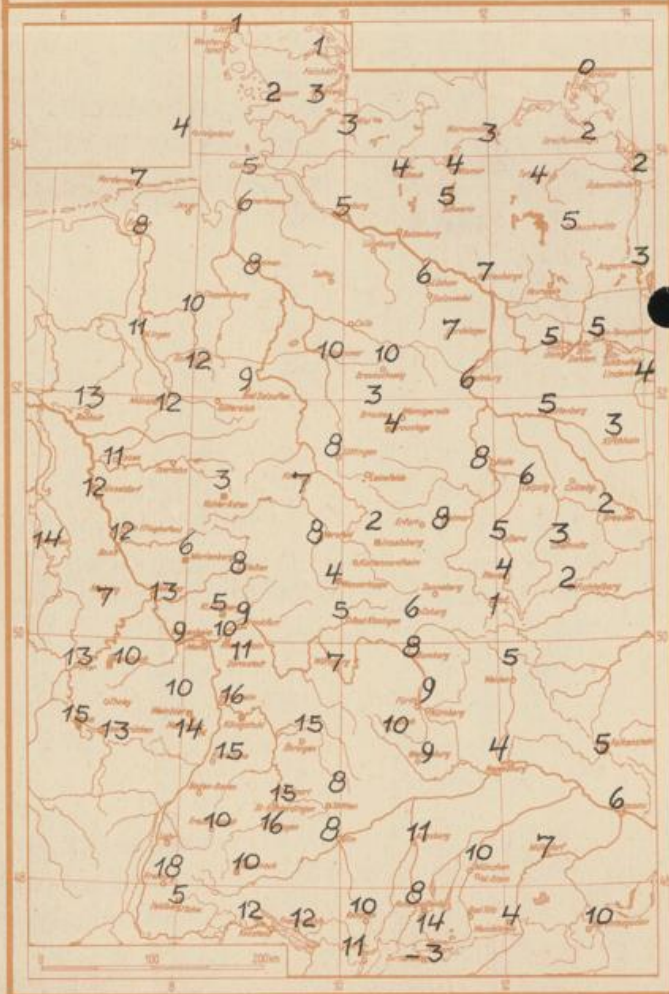
Langjähriges Temperaturmittel der Jahre 1851-1930 in Frankfurt/M. gestern 2.9 °C

Messungen in der freien Atmosphäre am 25.2.64 01h

Wind/Knoten Temperaturen Stuttgart
 Stuttgart Köln



Höchsttemperaturen am 24.2.64 in 2 m Höhe in Grad C



Auskünfte und Beratungen für Hessen: Wetteramt Frankfurt, Tel. Frankfurt 80329, außerdem durch Vermittlung der Dienststellen Darmstadt, Tel. 74720; Geisenheim, Tel. Rüdeshcim 8372; Gießen, Tel. 2119; Kassel, Tel. 15452; Bad Hersfeld, Tel. 2388.
Für Rheinland-Pfalz und Saarland: Wetteramt Trier/Mosel, Tel. 2727, außerdem durch Vermittlung der Dienststellen Koblenz, Tel. 32300; Nustadt Weinstraße, Tel. 7307; Saarbrücken, Tel. 481.
Fernsprech-Ansagedienst: allgemeine Wettervorhersage, Tel. 1164, Reise- bzw. Winterortbericht, Tel. 1160 und Straßen-