

Wetterkarte

D 7311 A

Amtsblatt des Wetteramtes Frankfurt in Offenbach am Main

Bei unregelmäßiger Lieferung sind Beschwerden immer an das Zustellpostamt zu richten

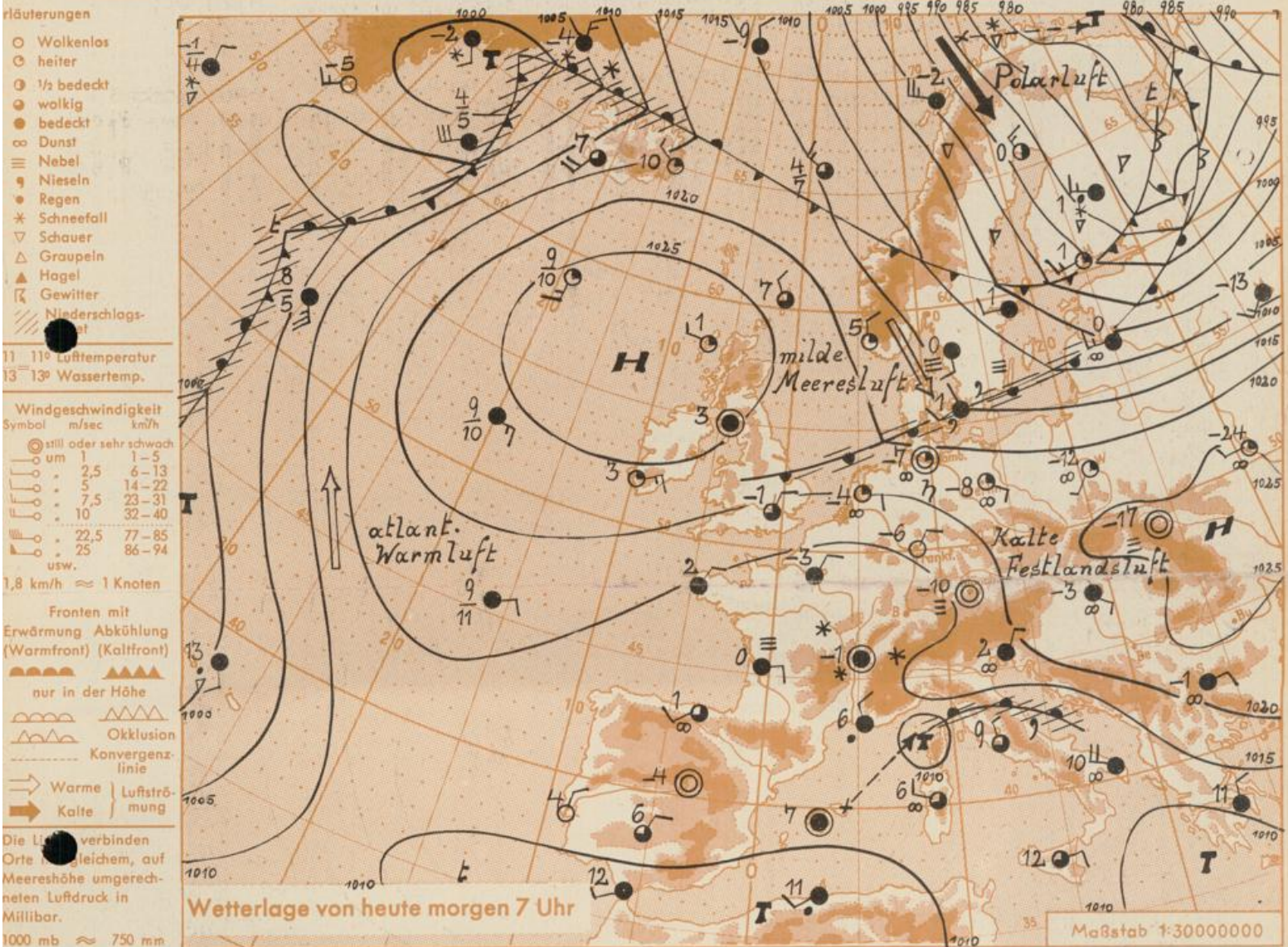
Druck und Verlag: Wetteramt Frankfurt, 605 Offenbach/Main
Frankfurter Straße 135 · Telefon 80329

Postbezug monatlich 3,25 DM, einschließlich Postgebühren.
Verlagsort: Frankfurt am Main, Erscheint täglich,

Jahrgang 1964

Montag, den 9. März 1964

Nummer 69



Im Augenblick verbindet das bis in die Stratosphäre reichende Hoch bei den Britischen Inseln und das stark abgeschwächte russische Festlandshoch noch eine schmale mitteleuropäische Hochdruckbrücke. Diese wird von Norden her durch über Skandinavien südostwärts ziehende Störungen abgebaut. Dabei sickert feuchtere und mildere Meeresluft zunächst nach Norddeutschland ein.

Vorhersage für Hessen, Rheinland-Pfalz und Saarland, gültig bis Mittwoch, 11.3.64, früh:
Zunächst noch heiter. Im Laufe des Dienstag vor allem in Nordhessen aufkommende Bewölkung und strichweise auch etwas Niederschlag möglich. Mittagstemperaturen in den Niederungen einige Grad über Null. In der Nacht zu Dienstag nochmals verbreitet Fröste zwischen minus 5 und minus 7 Grad. In der Nacht zu Mittwoch vor allem im Norden leichte Frostabschwächung. Schwacher Wind, anfangs aus Ost, später aus nördlichen Richtungen.

Weitere Aussichten: Wahrscheinlich auch in den südlichen Teilen unseres Bereiches leichte Milderung.

Cu.

Wettermeldungen vom 9.3.1964

7h

Station	Höhe NN	Wetter	Wind km/h	Temperatur °C					Sonnenschein, gestern in Std.	Niederschlag in 24 Std. mm	Schneehöhe cm
				7 Uhr	höchste gestern	Mittel gestern	Tiefstwert der Nacht 2m Höhe am Boden				
Frankfurt-Stadt	125	wolkenlos	ENE 7	-6	2	-2.8	-6	-8	x	-	
Frankfurt-Flughafen	112	wolkenlos	NE 18	-6	2	-2.6	-6	-7	7.2	-	
Offenbach/M.	99	wolkenlos	NNE 7	-5	2	-2.3	-6	-8	8.2	-	
Darmstadt-Bismarckturm	263	wolkenlos	NE 16	-7	-0.3	-3.6	-7	-9	9.1	-	
Geisenheim	109	wolkenlos	ENE 4	-5	1	-1.8	-5	-8	8.8	-	
Gießen	185	wolkenlos	NNW 7	-6	1	-3.1	-7	-9	8.3	-	
Kassel	158	wolkenlos	NW 7	-6	2	-2.7	-6	-8	9.5	-	
Bad Hersfeld	212	wolkenlos	ENE 14	-7	-2	-4.6	-7	-9	8.7	0.0	
Mannheim	97	wolkenlos	NNE 14	-6	3	-1.6	-6	-7	9.8	-	
Neustadt/Weinstr.	161	wolkenlos	NNE 22	-5	2	-1.8	-5	-7	6.9	-	
Trier	265	wolkenlos	NNE 18	-6	1	-2.8	-6	-8	8.2	-	
Koblenz	97	wolkenlos	E 7	-4	2	-1.7	-4	x	6.0	0.0	
Saarbrücken/Ensh.	323	wolkenlos	NE 31	-6	0	-3.2	-7	-8	9.0	-	
Weinbiet über Neustadt	553	wolkenlos	ENE 27	-8	-1	-5.2	-8	-9	8.6	-	
Nürburg	626	wolkenlos	E 16	-9	-3	-6.5	-9	-10	x	-	
Kleiner Feldberg Ts.	805	wolkenlos	E 31	-9	-4	-8.5	-11	-11	6.1	0.0	
Wasserkuppe Rhön	921	wolkenlos	E 34	-9	-6	-9.6	-11	-12	7.3	0.0	

Luftdruck 7h	Höhe	mm	auf Meereshöhe umgerechnet	
			mm	mb
Gießen	193	744.4	763.1	1017.3
Frankfurt/Flugh.	113	751.8	762.5	1016.6
Trier	273	735.1	761.2	1014.8
Saarbrücken/Ensh.	323	728.5	760.2	1013.4

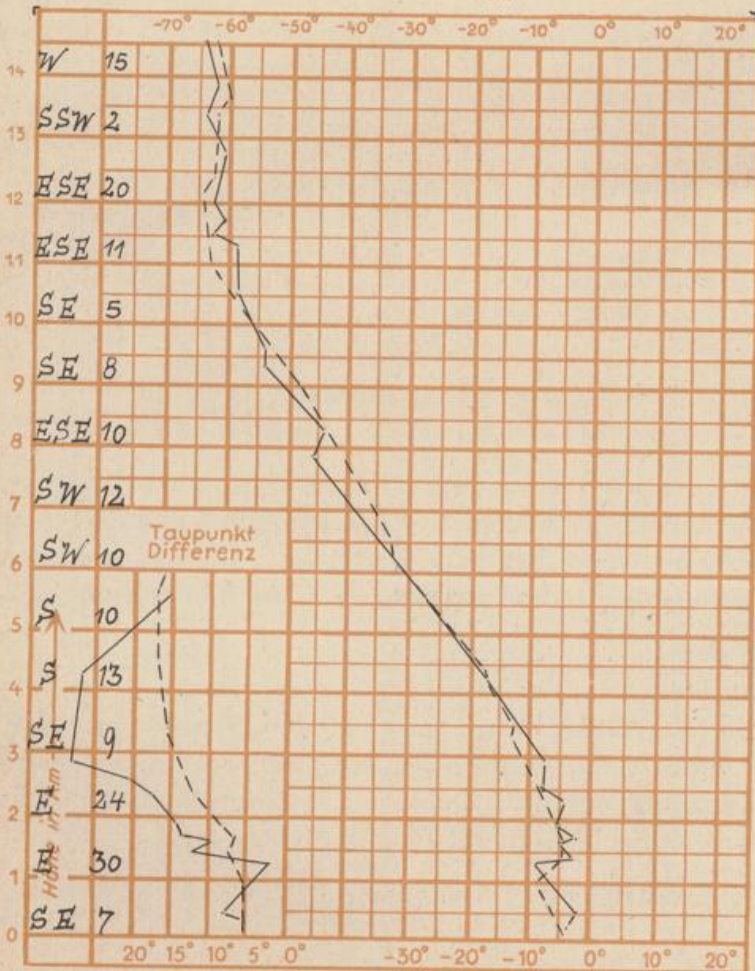
Erdbodentemperaturen	10 cm Tiefe	20 cm Tiefe	50 cm Tiefe	100 cm Tiefe
Kassel	-2.0	-0.3	0.9	1.9 °C
Gießen	-2.4	-0.8	0.9	2.2 °C
Offenbach	-1.1	0.0	2.1	4.4 °C
Trier	-0.9	0.1	1.6	3.4 °C

Sonnenaufgang am 10.3.64 in Frankfurt/Main 0650 Uhr, Untergang 1822 Uhr MEZ
 Mondaufgang am 10.3.64 (4 Tage n. letzt. Vtl.) 0526 Uhr, Untergang 1400 Uhr MEZ

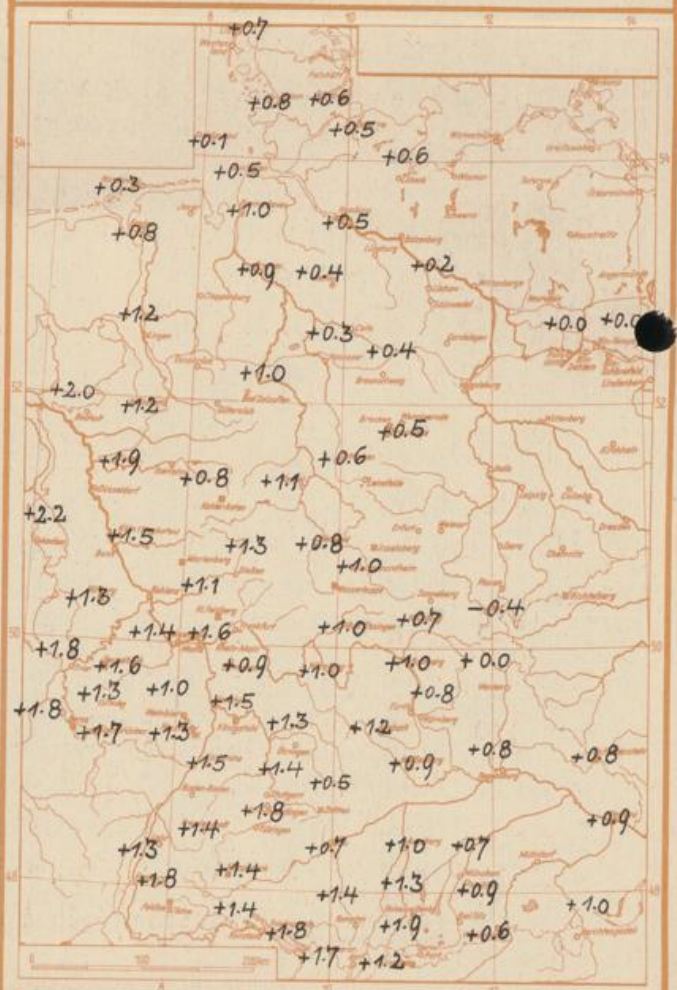
Langjähriges Temperaturmittel der Jahre 1851-1930 in Frankfurt/M. gestern 4.7 °C

Messungen in der freien Atmosphäre am 9.3.64 01^h

Wind / Knoten Temperaturen Stuttgart
Stuttgart Köln



Abweichung des Temperaturmittels vom Normalwert im Februar 1964



Auskünfte und Beratungen für Hessen: Wetteramt Frankfurt, Tel. Frankfurt 80329, außerdem durch Vermittlung der Dienststellen Darmstadt, Tel. 74720; Geisenheim, Tel. Rüdeshcim 8372; Gießen, Tel. 2119; Kassel, Tel. 15452; Bad Hersfeld, Tel. 2388. **Für Rheinland-Pfalz und Saarland: Wetteramt Trier/Mosel**, Tel. 2727, außerdem durch Vermittlung der Dienststellen Koblenz, Tel. 32300; Neustadt Weinstraße, Tel. 7307; Saarbrücken, Tel. 481.

Fernsprech-Ansagedienst: allgemeine Wettervorhersage, Tel. 1164, Reise- bzw. Wintersportbericht, Tel. 1160 und Straßen-