

Wetterkarte

D 7311 A

Amtsblatt des Wetteramtes Frankfurt in Offenbach am Main

Bei unregelmäßiger Lieferung sind Beschwerden immer an das Zustellpostamt zu richten

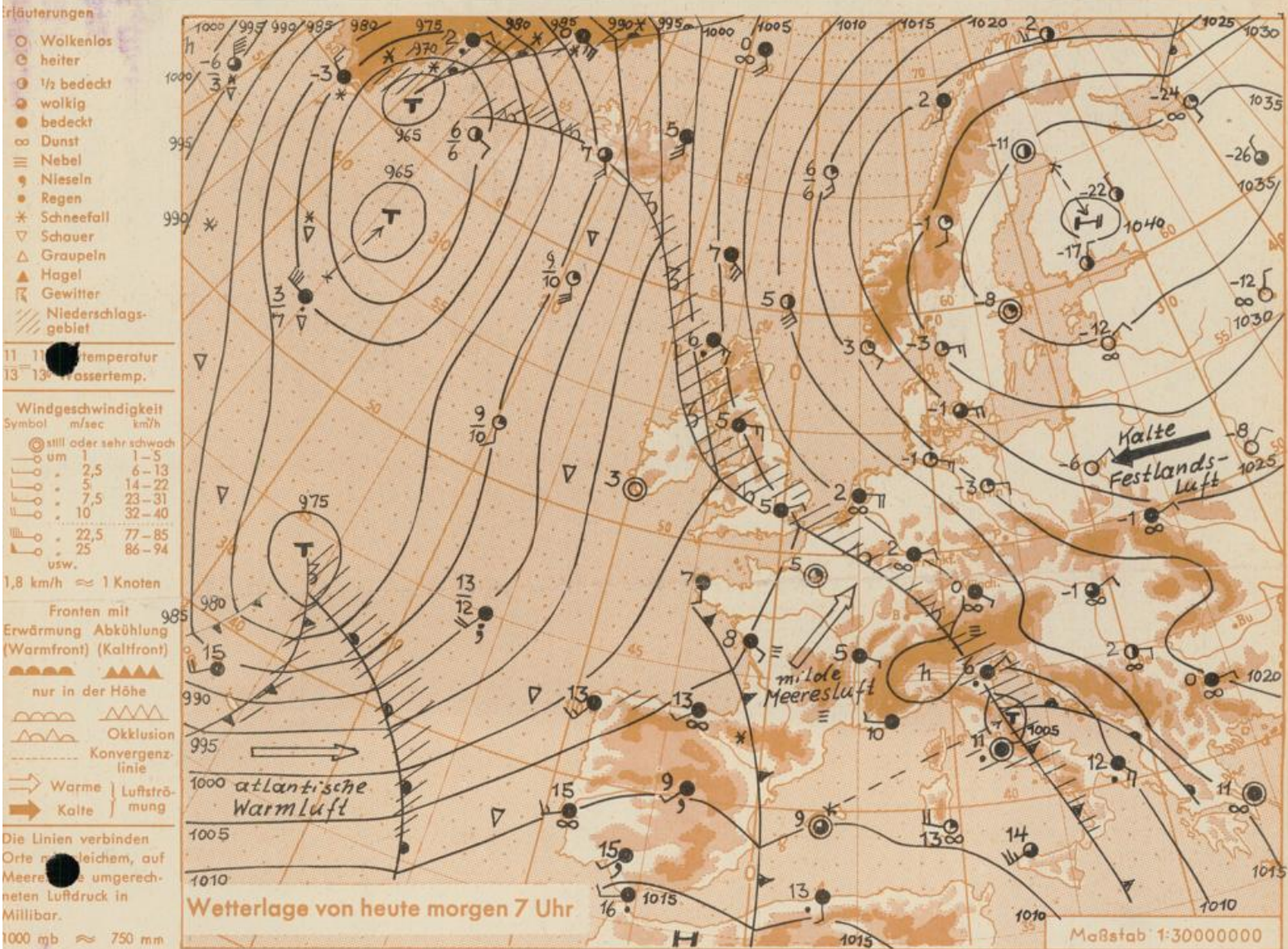
Druck und Verlag: Wetteramt Frankfurt, 605 Offenbach/Main
Frankfurter Straße 135 · Telefon 80329

Postbezug monatlich 3,25 DM, einschließlich Postgebühren.
Verlagsort: Frankfurt am Main. Erscheint täglich,

Jahrgang 1964

Freitag, den 13. März 1964

Nummer 73



Am Donnerstag (12.3.) erreichten die Tagesmittel nach 10-tägiger zu kalter Witterung in unserem Raum erstmals die langjährigen Erfahrungswerte. Auch nachts kam es in den Niederungen nur in Hessen stellenweise zu geringem Frost. Da sich das feennoskandische Hoch weiter kräftigt, wird sich mit einer östlichen Strömung die Zufuhr trocken-kalter Festlandsluft nach Deutschland erneut verstärken. Der jetzt auf West- und Südwestdeutschland übergreifende Tiefausläufer wird dabei nach Westen zurückgedrängt und schwächt sich ab.

Vorhersage für Hessen, Rheinland-Pfalz und Saarland, gültig bis Sonntag, 15.3.64, früh:
Zunächst bewölkt bis bedeckt und besonders anfangs westlich des Rheins zeitweise Regen. Später von Osten her Bewölkungsauflockerung und Temperaturrückgang. Nachts vor allem in Hessen leichter Frost, sonst Tiefsttemperaturen um oder etwas über Null. Tageshöchsttemperaturen in Hessen zwischen 5 und 8 Grad, in Rheinland-Pfalz und dem Saarland bei 10 Grad.
Schwacher bis mässiger Wind aus östlichen Richtungen.

Weitere Aussichten: In Hessen überwiegend heiter und verhältnismässig kalt. In Rheinland-Pfalz und dem Saarland veränderliche Bewölkung und etwas milder.

Cu.

Station	Höhe NN	Wetter	Wind km/h	7 Uhr	Temperatur °C				Sonnenschein gestern in Stdn.	Niederschlag in 24 Stdn. mm	Schneehöhe cm
					höchste gestern	Mittel gestern	Tiefstwert der Nacht 2 m Höhe am Boden				
Frankfurt-Stadt	125	wolkig	NE 3	2	11	4.9	2	-1	x	-	-
Frankfurt-Flughafen	112	wolkig	E 14	2	11	4.3	2	0	6.7	-	-
Offenbach/M.	99	wolkig	ENE 11	3	11	5.1	2	-1	8.2	-	-
Darmstadt-Bismarckturm	263	wolkig	E 20	2	9	4.7	1	0	7.0	-	-
Geisenheim	109	bedeckt	ENE 17	3	11	6.0	3	2	8.1	-	-
Gießen	185	heiter	NNE 9	-0.3	11	4.1	-0.3	-3	8.0	-	-
Kassel	158	Nieseln	E 7	1	11	3.8	1	-2	9.0	0.0	-
Bad Hersfeld	212	bedeckt	NE 4	-1	10	2.4	-1	-4	8.1	-	-
Mannheim	97	bedeckt	ENE 9	4	14	6.0	4	1	7.5	-	-
Neustadt/Weinstr.	161	bedeckt	E 5	4	11	6.6	4	2	5.2	-	-
Trier	265	Regen	NE 13	3	10	6.0	3	2	1.7	0.6	-
Koblenz	97	bedeckt	SE 16	3	12	7.1	3	x	7.9	-	-
Saarbrücken/Ensh.	323	Regen	NE 13	2	9	4.9	2	2	0.3	0.1	-
Weinbiet über Neustadt	553	bedeckt	ESE 22	0	7	3.9	0	0	4.8	-	-
Nürburg	626	bedeckt	ESE 25	-0.3	7	2.9	-0.3	-0.3	x	-	Fleck.
Kleiner Feldberg Ts.	805	bedeckt	ESE 41	-3	5	0.8	-3	-3	9.2	-	Fleck.
Wasserkuppe Rhön	921	bedeckt	ESE 31	-4	4	-0.2	-5	-5	9.2	-	Reste

Luftdruck 7h	Höhe	mm	auf Meereshöhe umgerechnet	
			mm	mb
Gießen	193	740.6	758.7	1011.5
Frankfurt/Flugh.	113	748.0	758.5	1011.2
Trier	273	731.5	756.5	1008.5
Saarbrücken/Ensh.	323	725.8	756.4	1008.4

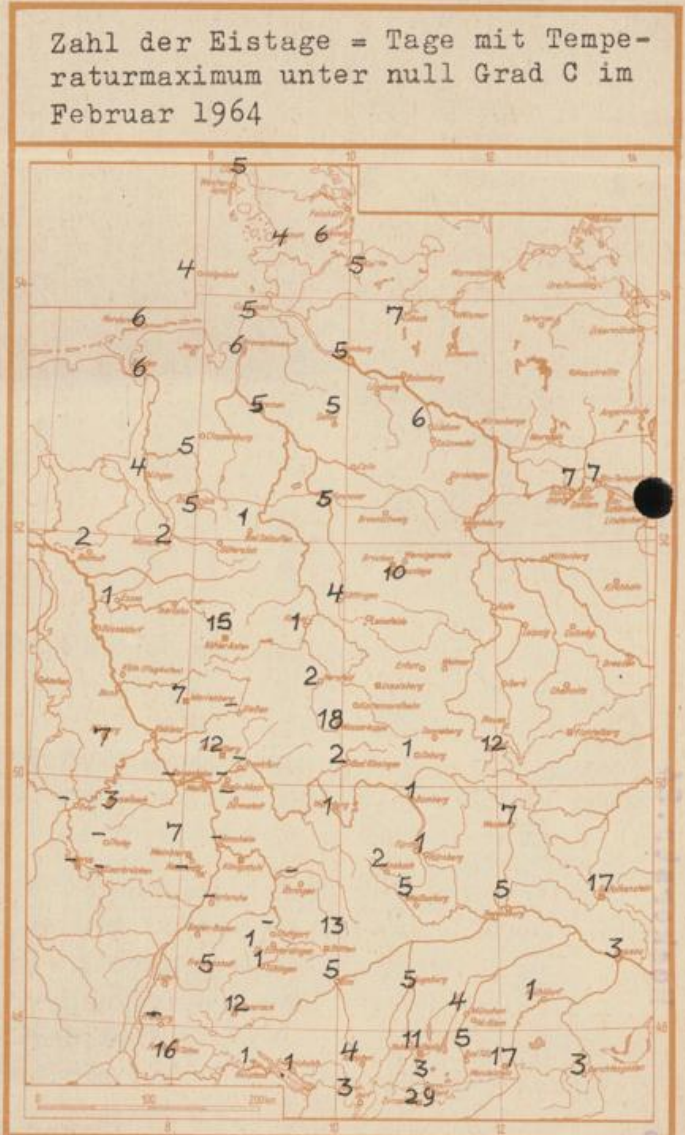
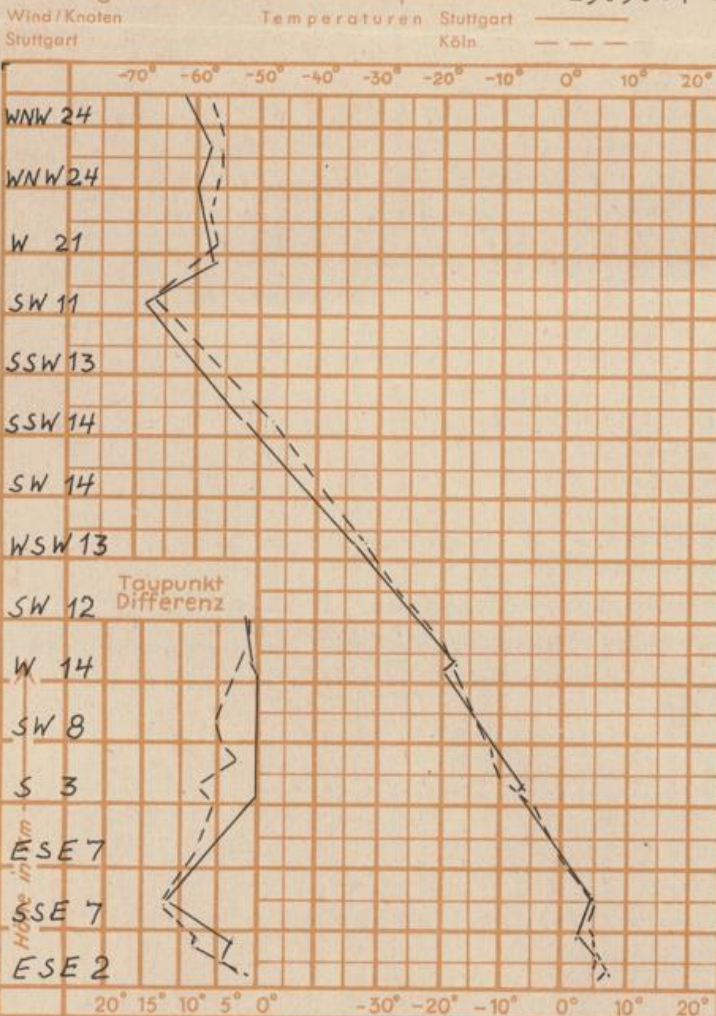
Erdbodentemperaturen	10 cm Tiefe	20 cm Tiefe	50 cm Tiefe	100 cm Tiefe
Kassel	-0.5	-0.2	0.9	1.9 °C
Gießen	0.0	0.2	1.0	2.1 °C
Offenbach	0.8	1.2	2.5	4.1 °C
Trier	2.9	3.1	3.2	3.4 °C

Sonnenaufgang am 14.3.64 in Frankfurt/Main
 Mondaufgang am 14.3.64 Neumond

0641 Uhr, Untergang 1828 Uhr MEZ
 0721 Uhr, Untergang 1858 Uhr MEZ

Langjähriges Temperaturmittel der Jahre 1851-1930 in Frankfurt/M. gestern 4.6 °C

Messungen in der freien Atmosphäre am 13.3.64 01h



Auskünfte und Beratungen für Hessen: Wetteramt Frankfurt, Tel. Frankfurt 80329, außerdem durch Vermittlung der Dienststellen Darmstadt, Tel. 74720; Geisenheim, Tel. Rüdeshheim 8372; Gießen, Tel. 2119; Kassel, Tel. 15452; Bad Hersfeld, Tel. 2388.
Für Rheinland-Pfalz und Saarland: Wetteramt Trier/Mosel, Tel. 2727, außerdem durch Vermittlung der Dienststellen Koblenz, Tel. 32300; Neustadt Weinstraße, Tel. 7307; Saarbrücken, Tel. 481.

Fernsprech-Ansagedienst: allgemeine Wettervorhersage, Tel. 1164, Reise- bzw. Wintersportbericht, Tel. 1160 und Straßen-