

Wetterkarte

D 7311 A

Amtsblatt des Wetteramtes Frankfurt in Offenbach am Main

Bei unregelmäßiger Lieferung sind Beschwerden immer an das Zustellpostamt zu richten

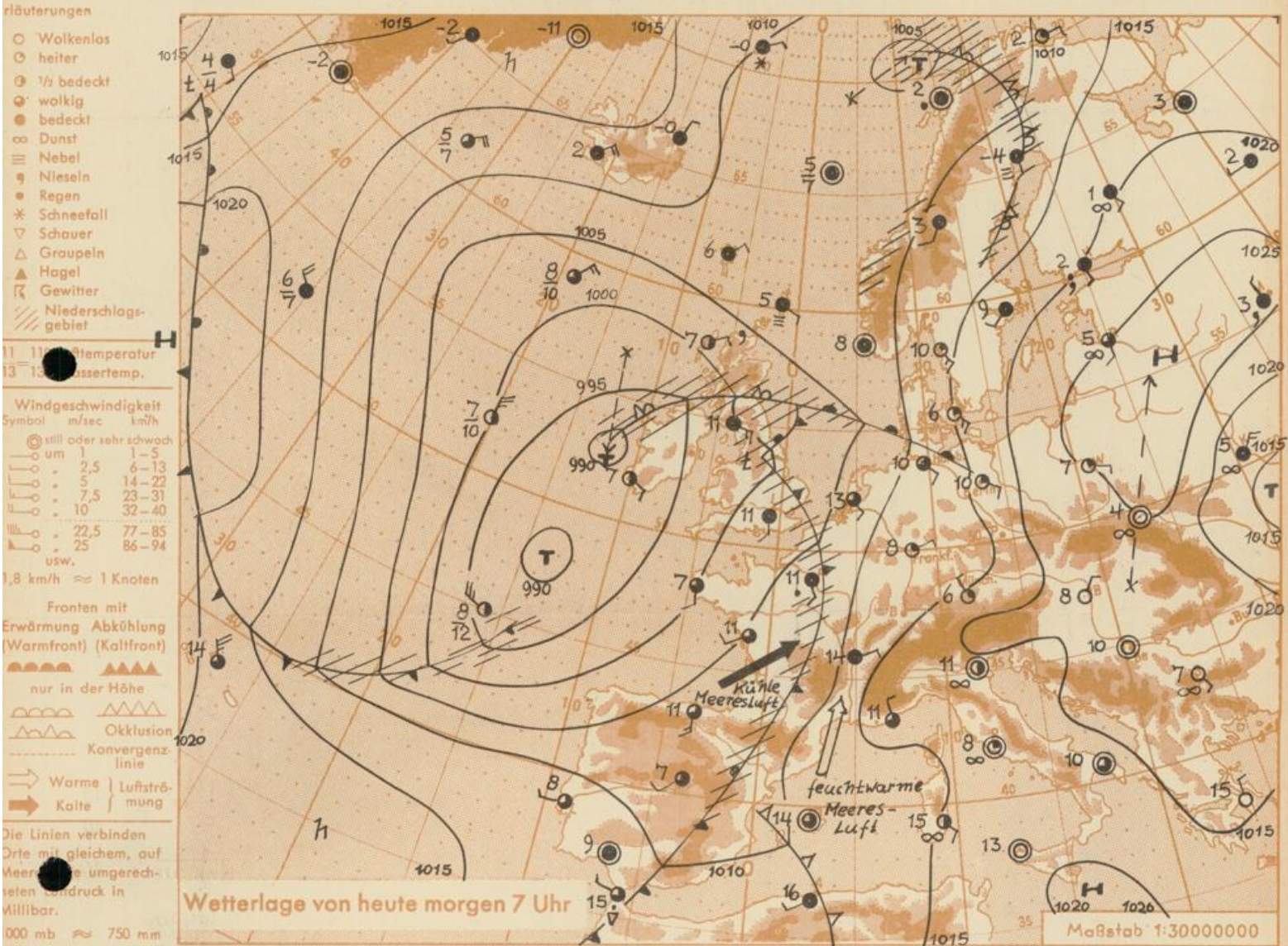
Druck und Verlag: Wetteramt Frankfurt, 605 Offenbach/Main
Frankfurter Straße 135 · Telefon 80329

Postbezug monatlich 3,25 DM, einschließlich Postgebühren.
Verlagsort: Frankfurt am Main · Erscheint täglich,

Jahrgang 1964

Freitag, den 17. April 1964

Nummer 108



Gestern kam es, begünstigt durch die Warmluftzufuhr von Süden her, in Deutschland verbreitet zu Temperaturen über 20 Grad mit einem Maximum von 25 Grad (Sommertag) in Freiburg i. Brsg. (siehe Rückseite der Wetterkarte).

Ein Hochdruckgebiet, das sich vom Baltikum bis nach Sizilien erstreckt, und ein Tief westlich von Irland halten die südliche bis südwestliche Strömung über Deutschland aufrecht, wobei feuchtwarme Meeresluft herangeführt wird, die eine Labilisierung der Luftschichtung bewirkt und daher Gewitterneigung hervorruft.

Vorhersage für Hessen, Rheinland-Pfalz und Saarland, gültig bis Sonntag, 19.4.64, früh:

Heiter bis wolkig, stellenweise auch stärkere Bewölkung mit einzelnen gewittrigen Schauern. Mittagstemperaturen 20 bis 25 Grad. Nächtliche Tiefsttemperaturen 5 bis 10 Grad.

Schwacher bis mässiger, in Gewittern böig auffrischender Wind aus südlichen Richtungen.

Weitere Aussichten: Weiterhin unbeständig und Gewitterneigung.

Dr. Nü.

Station	Höhe NN	Wetter	Wind km/h	7 Uhr	Temperatur °C			Sonnenschein, gestern in Stdn.	Niederschlag in 24 Stdn. mm	Schneehöhe cm
					höchste gestern	Mittel gestern	Tiefstwert der Nacht 2m Höhe (am Boden)			
Frankfurt-Stadt	125	wolkenlos	ESE 3	12	23	16.2	8	5	x	-
Frankfurt-Flughafen	112	heiter	ENE 4	8	23	15.3	6	3	11.0	-
Offenbach/M.	99	heiter	E 4	8	23	15.7	8	4	11.5	-
Darmstadt-Bismarckturm	263	heiter	S 2	13	22	15.9	12	7	11.0	-
Geisenheim	109	heiter	still	10	22	15.0	8	5	9.7	-
Gießen	185	heiter	still	8	21	13.2	7	2	10.7	-
Kassel	158	heiter	still	8	22	14.4	8	6	10.1	-
Bad Hersfeld	211	heiter	still	5	21	12.0	5	3	11.8	-
Mannheim	97	heiter	still	9	24	15.3	8	4	11.0	-
Neustadt/Weinstr.	161	heiter	still	7	23	13.9	7	3	10.5	-
Trier	265	heiter	S 31	14	21	15.2	13	11	8.6	-
Koblenz	97	heiter	SSW 7	10	22	15.7	10	x	8.7	-
Saarbrücken/Ensh.	323	heiter	S 9	11	21	15.4	11	6	11.1	-
Weinbiet über Neustadt	553	heiter	W 5	12	20	15.4	12	9	10.9	-
Nürburg	626	heiter	S 36	11	18	13.1	11	9	x	-
Kleiner Feldberg Ts.	805	heiter	SE 11	10	16	12.1	10	8	10.1	-
Wasserkuppe Rhön	921	heiter	S 18	10	15	10.3	8	5	11.5	-

Luftdruck 7h	Höhe	mm	auf Meereshöhe umgerechnet mm	mb
Gießen	193	741.0	758.5	1011.3
Frankfurt/Flugh.	113	748.5	758.0	1011.6
Trier	273	733.5	757.5	1009.9
Saarbrücken/Ensh.	323	728.7	758.2	1010.9

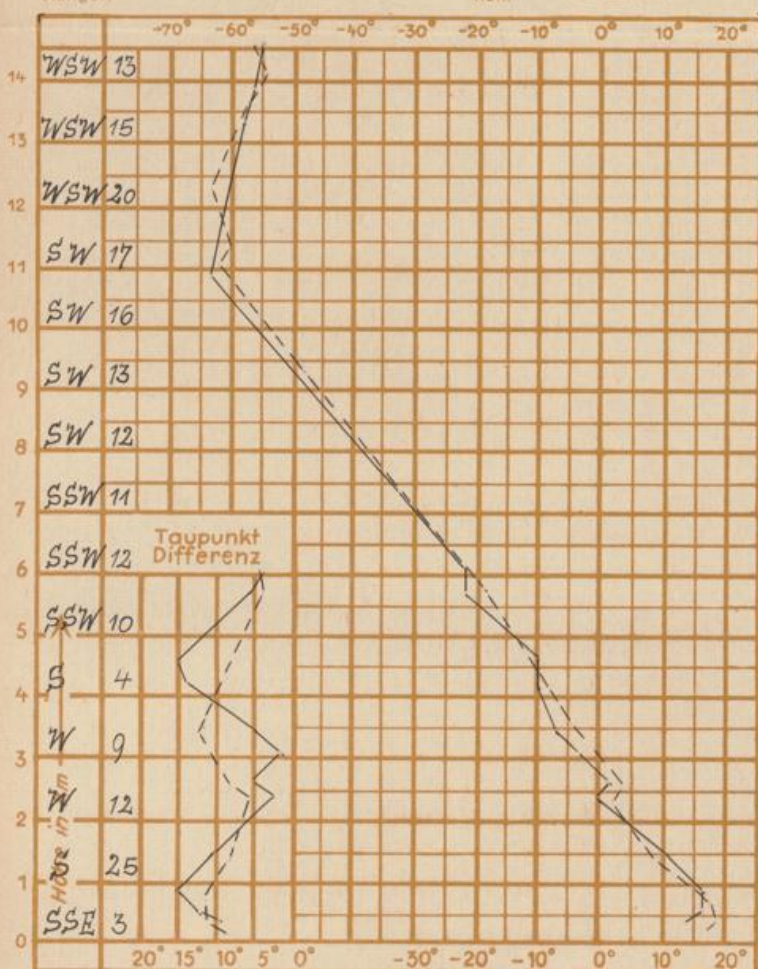
Erdbodentemperaturen	10 cm Tiefe	20 cm Tiefe	50 cm Tiefe	100 cm Tiefe
Kassel	8.6	9.3	7.5	5.8 °C
Gießen	8.0	9.0	9.3	7.1 °C
Offenbach	8.9	10.5	10.8	8.9 °C
Trier	10.3	10.6	10.4	7.9 °C

Sonnenaufgang am 18.4.64 in Frankfurt/Main 0527 Uhr, Untergang 1923 Uhr MEZ
 Mondaufgang am 18.4.64 (1 Tag vor I.Viertel.) 0956 Uhr, Untergang 0143 Uhr MEZ

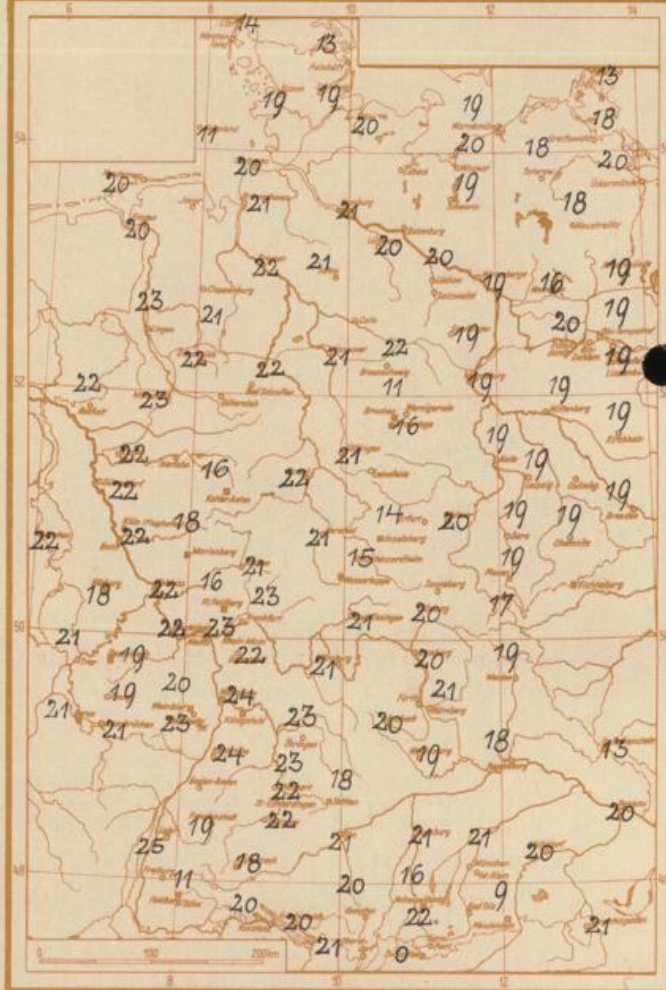
Langjähriges Temperaturmittel der Jahre 1851-1930 in Frankfurt/M. xxxxx für den 16.4. 9.4 °C

Messungen in der freien Atmosphäre am 17.4.64 01^h

Wind / Knoten Temperaturen Stuttgart Köln



Höchsttemperaturen am 16.4.64 in 2 m Höhe in Grad C



Auskünfte und Beratungen für Hessen: Wetteramt Frankfurt, Tel. Frankfurt 80329, außerdem durch Vermittlung der Dienststellen Darmstadt, Tel. 74720; Geisenheim, Tel. Rudesheim 8372; Gießen, Tel. 2119; Kassel, Tel. 15452; Bad Hersfeld, Tel. 2388.
Für Rheinland-Pfalz und Saarland: Wetteramt Trier/Mosel, Tel. 2727, außerdem durch Vermittlung der Dienststellen Koblenz, Tel. 32300; Neustadt Weinstraße, Tel. 7307; Saarbrücken, Tel. 481.
Fernsprech-Ansagedienst: allgemeine Wettervorhersage, Tel. 1164, Reise- bzw. Wintersportbericht, Tel. 1160 und Straßenzustandsbericht (nur im Winter) Tel. 1169.