

Wetterkarte

D 7311 A

Amtsblatt des Wetteramtes Frankfurt in Offenbach am Main

Bei unregelmäßiger Lieferung sind Beschwerden immer an das Zustellpostamt zu richten

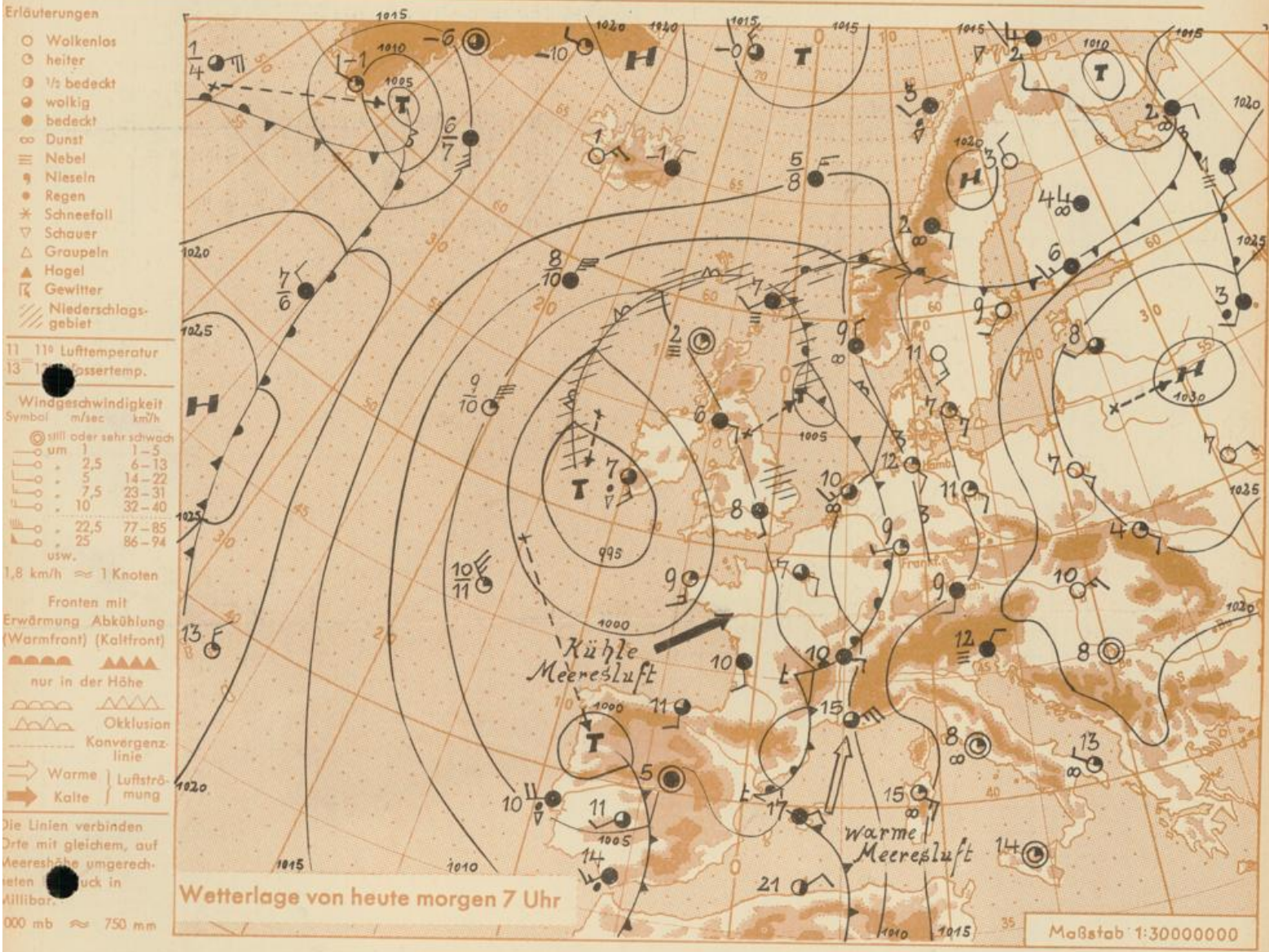
Druck und Verlag: Wetteramt Frankfurt, 605 Offenbach/Main
Frankfurter Straße 135 - Telefon 80329

Postbezug monatlich 3,25 DM, einschließlich Postgebühren.
Verlagsort: Frankfurt am Main. Erscheint täglich,

Jahrgang 1964

Samstag, den 18. April 1964

Nummer 109



Zwischen dem Hoch über Russland und dem ostatlantischen Tief bleibt Deutschland noch in einer südlichen Strömung, mit der feucht-warme Luft herangeführt wird. Die in die Strömung einbezogenen Störungen dringen nur langsam ostwärts vor.

Vorhersage für Hessen, Rheinland-Pfalz und Saarland, gültig bis Montag, 20.4.64, früh:
Heiter bis wolkig, stellenweise auch stärker bewölkt mit einzelnen gewittrigen Schauern. Mittagstemperaturen 18 bis 23 Grad, örtlich auch darüber. Nächtliche Tiefsttemperaturen 6 bis 12 Grad. Schwacher bis mässiger, in Gewittern böig auffrischender Wind aus südlichen Richtungen.

Weitere Aussichten: Weiterhin warm mit Gewitterneigung.

Dr. Nü.

Wettermeldungen vom 18.4.1964 7h

Station	Höhe NN	Wetter	Wind km/h	7 Uhr	Temperatur °C				Sonnenschein, gestern in Stdn.	Niederschlag in 24 Stdn. mm	Schneehöhe cm
					höchste gestern	Mittel gestern	Tiefstwert der Nacht 2 m Höhe	am Boden			
Frankfurt-Stadt	125	heiter	SSW 3	13	25	17.8	13	7	x	-	
Frankfurt-Flughafen	112	heiter	W 4	9	26	16.7	8	6	9.4	-	
Offenbach/M.	99	heiter	still	11	25	16.5	11	7	7.9	-	
Darmstadt-Bismarckturm	263	heiter	still	14	26	18.8	13	7	9.1	-	
Geisenheim	109	heiter	NW 2	13	23	15.9	10	7	7.7	-	
Gießen	185	wolkig	ENE 2	12	25	16.6	12	8	10.0	-	
Kassel	158	wolkig	SE 4	10	26	17.2	10	7	11.6	-	
Bad Hersfeld	211	bedeckt	still	6	25	15.0	6	4	11.7	-	
Mannheim	97	heiter	still	12	26	17.8	11	6	8.6	-	
Neustadt/Weinstr.	161	heiter	W 5	11	23	17.9	11	7	7.8	-	
Trier	265	heiter	SE 5	10	22	16.8	9	5	4.2	-	
Koblenz	97	heiter	S 11	11	25	17.4	11	x	8.4	-	
Saarbrücken/Ensh.	323	heiter	E 5	11	19	15.8	10	6	5.0	0.5	
Weinbiet über Neustadt	553	heiter	W 16	13	20	16.6	12	11	6.9	-	
Nürnberg	626	heiter	S 13	10	18	14.7	8	7	x	-	
Kleiner Feldberg Ts.	805	heiter	W 11	11	19	15.3	10	7	9.0	-	
Wasserkuppe Rhön	921	bedeckt	SW 16	9	20	13.8	9	5	11.9	-	

Luftdruck 7h	Höhe	mm	auf Meereshöhe umgerechnet	
			mm	mb
Gießen	193	741.8	759.8	1012.9
Frankfurt/Flugh.	113	749.9	760.2	1013.4
Trier	273	735.1	759.6	1012.7
Saarbrücken/Ensh.	323	729.8	759.5	1012.5

Erdbodentemperaturen	10 cm Tiefe	20 cm Tiefe	50 cm Tiefe	100 cm Tiefe
Kassel	10.4	11.0	8.5	6.1 °C
Gießen	11.0	11.4	10.7	7.7 °C
Offenbach	11.1	12.3	11.8	9.2 °C
Trier	10.5	11.2	11.3	8.9 °C

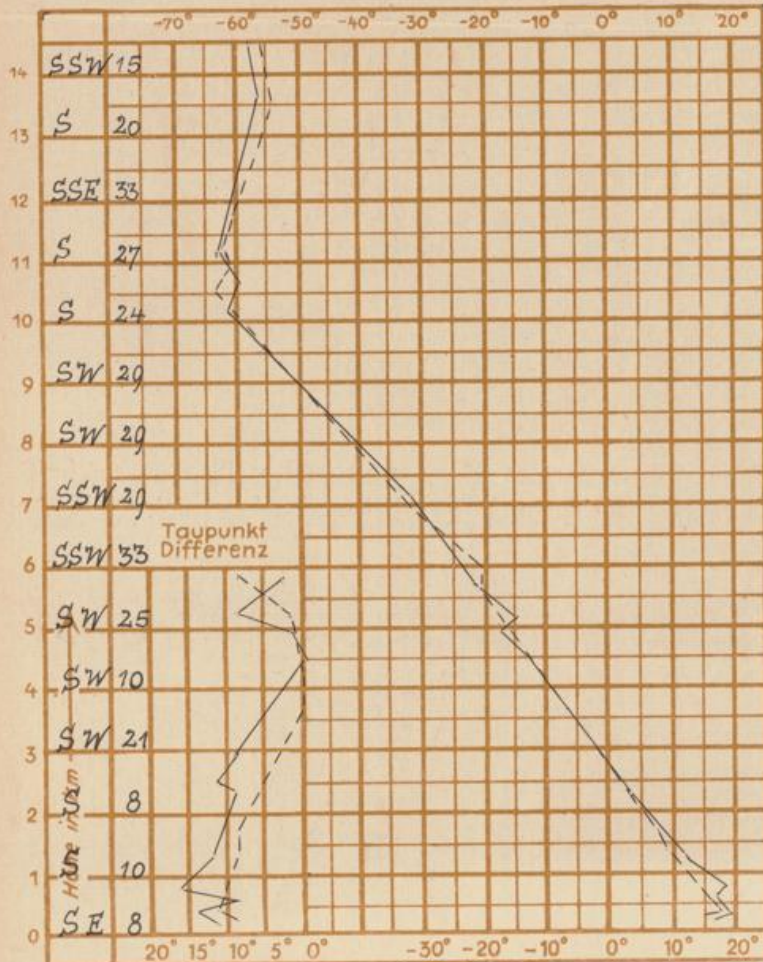
Sonnenaufgang am 19.4.64 in Frankfurt/Main
 Mondaufgang am 19.4.64 (I. Viertel

0525 Uhr, Untergang 1925 Uhr MEZ
 1104 Uhr, Untergang 0236 Uhr MEZ

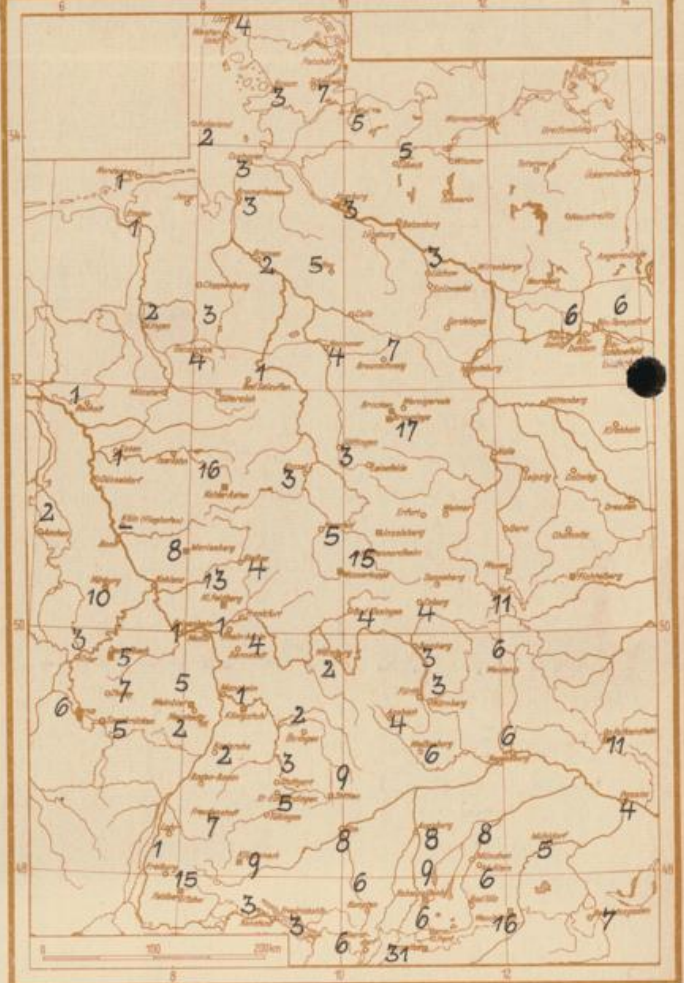
Langjähriges Temperaturmittel der Jahre 1851-1930 in Frankfurt/M. ~~xxxxx~~ für den 17.4. 9.1 °C

Messungen in der freien Atmosphäre am 18.4.64 01^h

Wind/Knoten Temperaturen Stuttgart
 Stuttgart Köln



Zahl der Eistage = Tage mit Temperaturmaximum unter null Grad im März 1964



Auskünfte und Beratungen für Hessen: Wetteramt Frankfurt, Tel. Frankfurt 80329, außerdem durch Vermittlung der Dienststellen Darmstadt, Tel. 74720; Geisenheim, Tel. Rudesheim 8372; Gießen, Tel. 2119; Kassel, Tel. 15452; Bad Hersfeld, Tel. 2388.
Für Rheinland-Pfalz und Saarland: Wetteramt Trier/Mosel, Tel. 2727, außerdem durch Vermittlung der Dienststellen Koblenz, Tel. 32300; Neustadt Weinstraße, Tel. 7307; Saarbrücken, Tel. 481.
Fernsprech-Ansagedienst: allgemeine Wettervorhersage, Tel. 1164, Reise- bzw. Wintersportbericht, Tel. 1160 und Straßenzustandsbericht (nur im Winter) Tel. 1169.