

Wetterkarte

D 7311 A

Amtsblatt des Wetteramtes Frankfurt in Offenbach am Main

Bei unregelmäßiger Lieferung sind Beschwerden immer an das Zustellpostamt zu richten

Druck und Verlag: Wetteramt Frankfurt, 605 Offenbach/Main
Frankfurter Straße 135 · Telefon 80329

Postbezug monatlich 3,25 DM, einschließlich Postgebühren.
Verlagsort: Frankfurt am Main · Erscheint täglich,

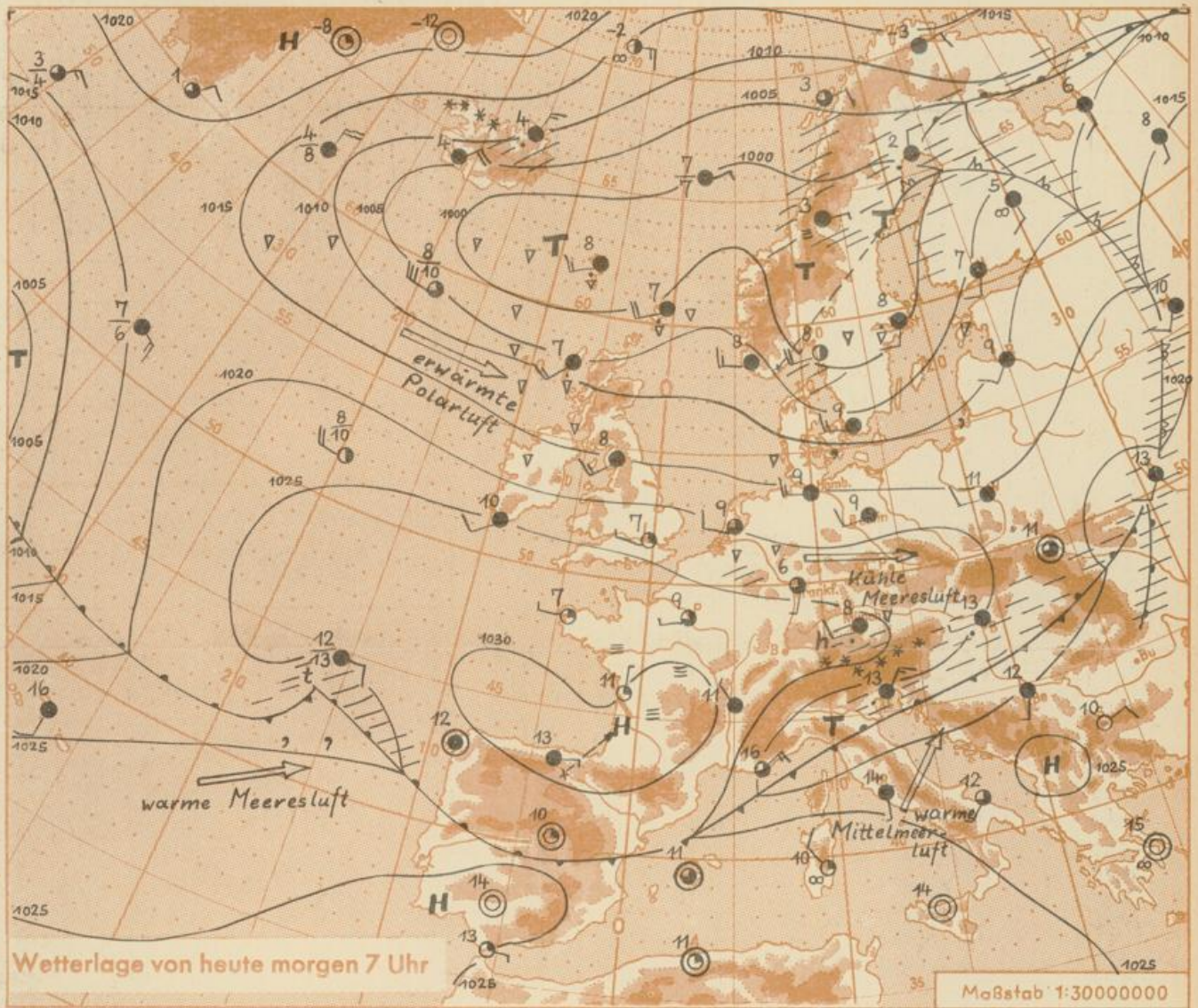
Jahrgang 1964

Donnerstag, den 30. April 1964

Nummer 121

Legende

- Wolkenlos
 - ☉ heiter
 - ☁ 1/3 bedeckt
 - ☁ wolkig
 - ☁ bedeckt
 - ☁ Dunst
 - ☁ Nebel
 - ☁ Niesel
 - ☁ Regen
 - ☁ Schneefall
 - ☁ Schauer
 - ☁ Graupeln
 - ☁ Hagel
 - ☁ Gewitter
 - ☁ Niederschlagsgebiet
- 1 11° Temperatur
3 13° Wassertemp.
- Windgeschwindigkeit**
Symbol m/sec km/h
- still oder sehr schwach
 - um 1 1-5
 - 2,5 6-13
 - 5 14-22
 - 7,5 23-31
 - 10 32-40
 - 22,5 77-85
 - 25 86-94
 - usw.
- 8 km/h ≈ 1 Knoten
- Fronten mit**
Erwärmung Abkühlung
Warmfront) (Kaltfront)
- ☁ nur in der Höhe
 - ☁ Okklusion
 - ☁ Konvergenzlinie
- Warme Luftströmung
← Kalte Luftströmung
- Die Linien verbinden
Orte mit gleichem, auf
Meeresspiegel umgerech-
neten Luftdruck in
Millibar.
- 1000 mb ≈ 750 mm



Zwischen der Tiefdruckzone über Nordeuropa und dem Hoch über der Biskaya mit Keil nach Süd-deutschland wird unser Bereich von kühler Meeresluft überströmt. Die Hochdruckzelle über der Biskaya wandert ostwärts, so dass die kühle Meeresluft allmählich zur Ruhe kommt und sich tagsüber erwärmt.

Vorhersage für Hessen, Rheinland-Pfalz und Saarland, gültig bis Samstag, 2.5.64, früh:
Anfangs heiter bis wolkig, vereinzelt Schauer. Später abklingende Schauernemung. Mittagstemperaturen in den Niederungen meist zwischen 13 und 18 Grad. Nachts recht frisch. Tiefsttemperaturen gebietsweise unter 5 Grad absinkend.

Schwacher bis mässiger Wind, zunächst aus westlichen, später aus wechselnden Richtungen.

Weitere Aussichten: Am Wochenende überwiegend freundlich, tagsüber wärmer.

Schü.

Wetterkarte
Hochwasser 24

6
23

Station	Höhe NN	Wetter	Wind km/h	Temperatur °C					Sonnenschein gestern in Stdn.	Niederschlag in 24 Stdn. mm	Schneehöhe cm
				7 Uhr	höchste gestern	Mittel gestern	Tiefstwert der Nacht 2m Höhe	am Boden			
Frankfurt-Stadt	125	wolkig	SW 5	9	18	12.8	7	3	x	-	
Frankfurt-Flughafen	112	wolkig	SSW 11	6	16	12.3	5	1	3.1	1	
Offenbach/M.	99	wolkig	WSW 4	7	17	12.6	6	2	3.2	0.1	
Darmstadt-Bismarckturm	263	bedeckt	SW 13	7	14	11.0	6	4	0.9	1	
Geisenheim	109	wolkig	still	9	16	11.9	6	3	2.2	2	
Gießen	185	bedeckt	S 11	8	14	11.0	7	4	1.5	1	
Kassel	158	n.Schauer	S 9	8	14	10.8	7	6	3.4	2	
Bad Hersfeld	211	bedeckt	SSW 7	7	15	9.7	4	2	0.4	2	
Mannheim	97	heiter	SSW 5	8	17	13.8	7	5	1.0	0.1	
Neustadt/Weinstr.	161	heiter	NNW 7	9	18	13.3	7	3	1.8	0.0	
Trier	265	bedeckt	SW 11	6	14	9.6	5	4	1.1	1	
Koblenz	97	bedeckt	SSW 7	9	16	12.2	8	x	3.0	0.6	
Saarbrücken/Ensh.	323	wolkenlos	SW 7	5	13	10.1	4	3	0.2	1	
Weinbiet über Neustadt	553	heiter	W 32	5	13	9.0	4	4	1.4	0.1	
Nürnberg	626	bedeckt	W 16	5	10	7.0	4	3	x	2	
Kleiner Feldberg Ts.	805	bedeckt	WNW 14	3	9	6.6	2	2	1.1	3	
Wasserkuppe Rhön	921	i.Wolken	W 20	2	8	4.6	2	2	0.3	5	

Luftdruck 7h	Höhe	mm	auf Meereshöhe umgerechnet mm	mb
Gießen	193	749.0	766.8	1022.3
Frankfurt/Flugh.	113	757.4	767.8	1023.7
Trier	273	744.2	769.4	1025.7
Saarbrücken/Ensh.	323	738.8	769.5	1025.9

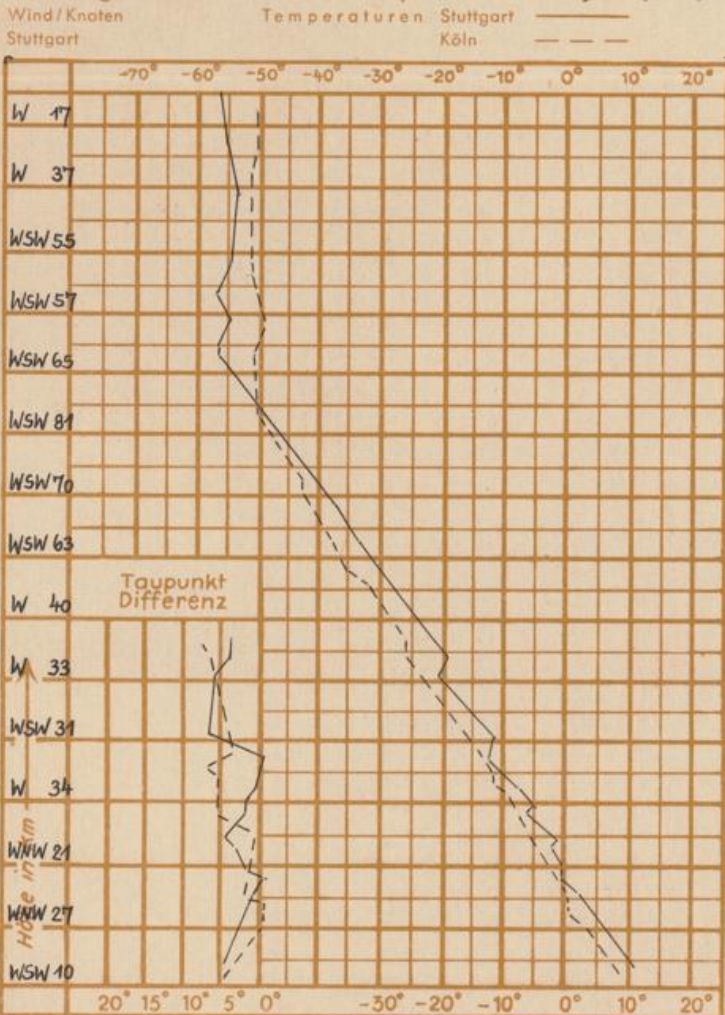
Erdbodentemperaturen	10 cm Tiefe				20 cm Tiefe				50 cm Tiefe				100 cm Tiefe			
	10 cm	20 cm	50 cm	100 cm	10 cm	20 cm	50 cm	100 cm	10 cm	20 cm	50 cm	100 cm	10 cm	20 cm	50 cm	100 cm
Kassel	9.4	10.3	9.9	8.4												
Gießen	8.4	9.2	10.5	9.5												
Offenbach	9.0	11.1	12.7	11.2												
Trier	8.4	9.3	10.9	10.0												

Sonnenaufgang am 1.5.64 in Frankfurt/Main
 Mondaufgang am 1.5.64 (3 Tage v.letzt.Vtl.)

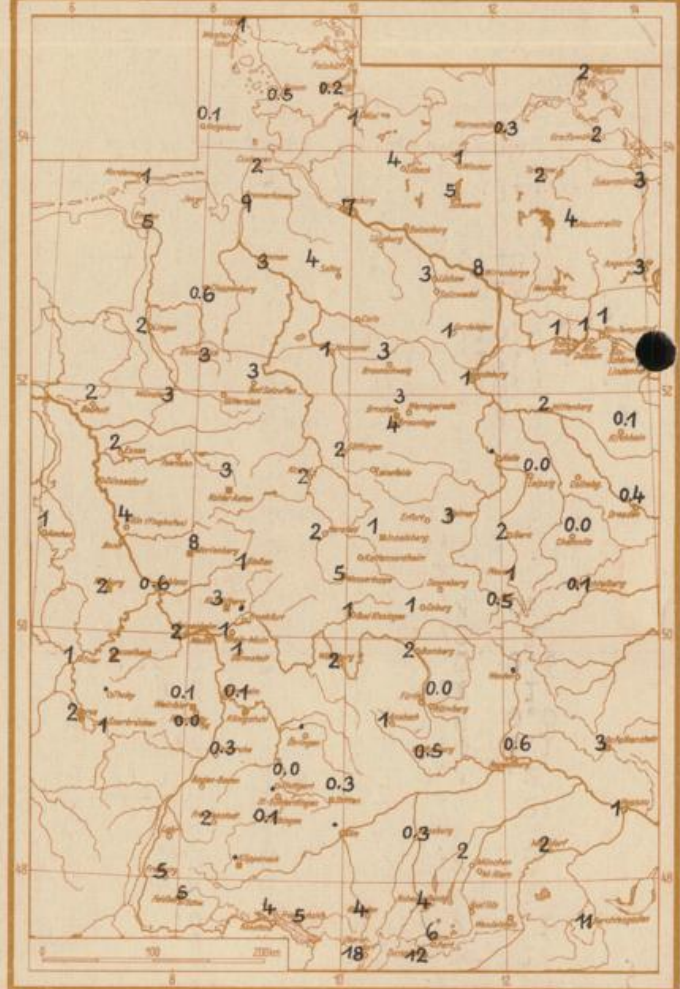
0502 Uhr, Untergang 1943 Uhr MEZ
 ---- Uhr, Untergang 0748 Uhr MEZ

Langjähriges Temperaturmittel der Jahre 1851-1930 in Frankfurt/M. ~~xxxxx~~ für den 29.4. 11.2 °C

Messungen in der freien Atmosphäre am 30.4.64 01h



Niederschlagsmengen vom 29.4.64 bis 30.4.64 morgens in Liter/qm



Auskünfte und Beratungen für Hessen: Wetteramt Frankfurt, Tel. Frankfurt 80329, außerdem durch Vermittlung der Dienststellen Darmstadt, Tel. 74720; Geisenheim, Tel. Rüdeshcim 8372; Gießen, Tel. 2119; Kassel, Tel. 15452; Bad Hersfeld, Tel. 2388.
Für Rheinland-Pfalz und Saarland: Wetteramt Trier/Mosel, Tel. 2727, außerdem durch Vermittlung der Dienststellen Koblenz, Tel. 32300; Neustadt Weinstraße, Tel. 7307; Saarbrücken, Tel. 481.
Fernsprech-Ansgedienst: allgemeine Wettervorhersage, Tel. 1164, Reise- bzw. Wintersportbericht, Tel. 1160 und Straßenzustandsbericht (nur im Winter) Tel. 1169.