

# Wetterkarte

D 7311 A

Amtsblatt des Wetteramtes Frankfurt in Offenbach am Main

Bei unregelmäßiger Lieferung sind Beschwerden immer an das Zustellpostamt zu richten

Druck und Veriag: Wetteramt Frankfurt in Offenbach/Main  
Frankfurter Straße 135 · Telefon 80329

Verlagsort: Frankfurt am Main  
Erscheint täglich, Postbezug monatlich 2,— DM

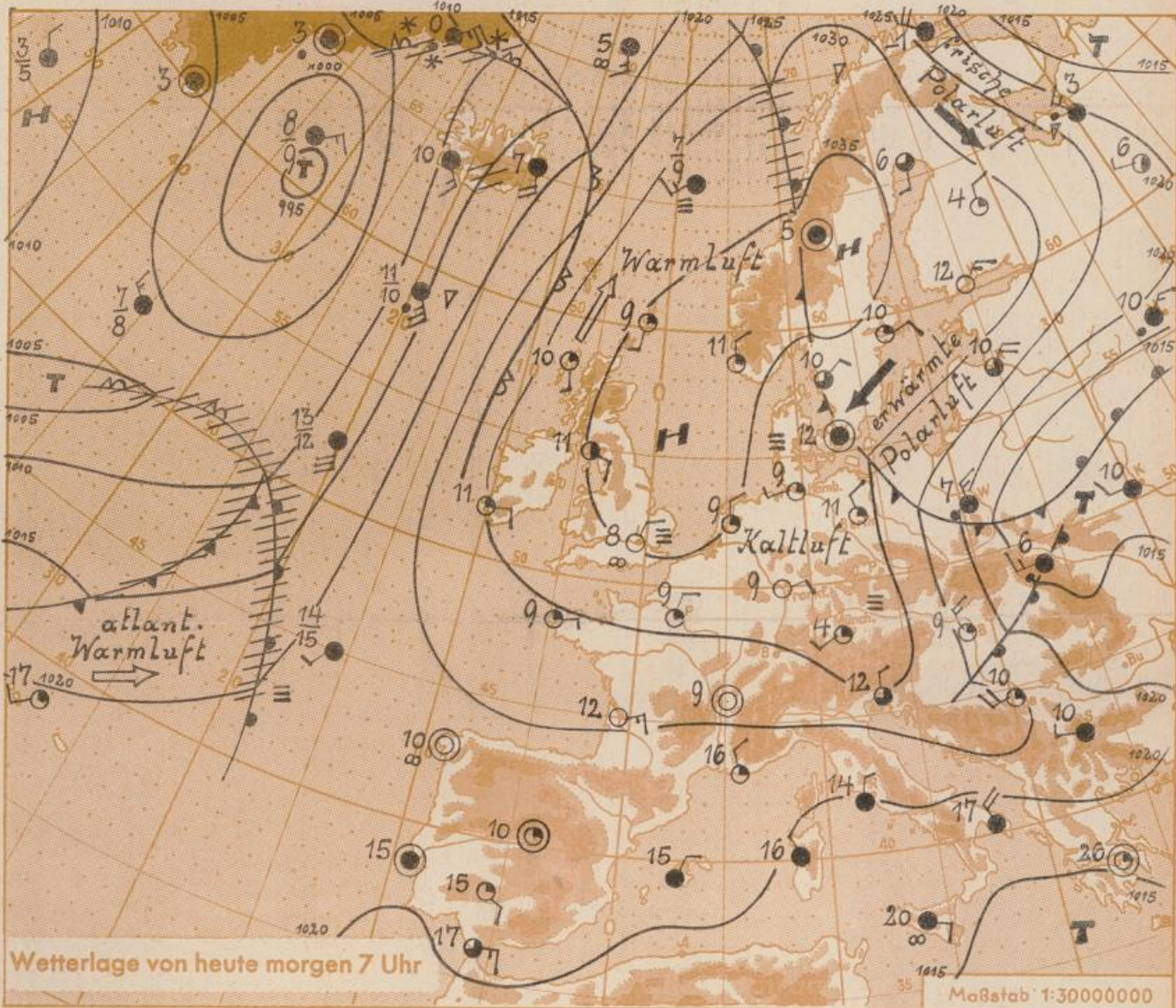
Jahrgang 1962

Dienstag, den 5. Juni 1962

Nummer 156

**Erläuterungen**

- Wolkenlos
  - heiter
  - 1/2 bedeckt
  - wolkig
  - bedeckt
  - ∞ Dunst
  - ≡ Nebel
  - ☉ Nieseln
  - Regen
  - \* Schneefall
  - ▽ Schauer
  - △ Graupeln
  - ▲ Hagel
  - ⚡ Gewitter
  - ☉ Niederschlags-  
art
- 11 11° Lufttemperatur  
13 13° Wassertemp.
- Windgeschwindigkeit**
- | Symbol | m/sec                   | km/h  |
|--------|-------------------------|-------|
| ○      | still oder sehr schwach |       |
| ○      | um 1                    | 1-5   |
| ○      | 2,5                     | 6-13  |
| ○      | 5                       | 14-22 |
| ○      | 7,5                     | 23-31 |
| ○      | 10                      | 32-40 |
| ○      | 22,5                    | 77-85 |
| ○      | 25                      | 86-94 |
- usw.
- 1,8 km/h ≈ 1 Knoten
- Fronten mit Erwärmung Abkühlung (Warmfront) (Kaltfront)**
- nur in der Höhe
- Okklusion
- Konvergenzlinie
- Warme } Luftströmung  
→ Kalte }
- Die ● verbinden  
Orte mit gleichem, auf  
Meereshöhe umgerechneten  
Luftdruck in Millibar.
- 1000 mb ≈ 750 mm



Weite Teile Europas liegen im Einflussbereich eines Hochdruckgebietes, dessen Schwerpunkt sich unter Verstärkung nur sehr langsam von der Nordsee ostwärts verlagert. Daher bleibt Deutschland vorerst noch in einer nordöstlichen Strömung, mit der Kaltluft polaren Ursprungs herangeführt wird. Zwar wird durch die fast ungehinderte, etwa 15-stündige Sonneneinstrahlung die Luft tagsüber allmählich weiter erwärmt, doch zeigen die Tagesmaxima und Tagesmittel der Lufttemperatur (siehe Rückseite der Wetterkarte), dass es noch immer für die Jahreszeit zu kühl ist.

Vorhersage für Hessen und Rheinland-Pfalz, gültig bis Donnerstag, 7.6.62, früh:  
Heißer bis wolkig. Trocken. Mittagstemperaturen in den Niederungen 18 bis 20 Grad. Nachts noch immer sehr frisch mit Tiefstwerten zwischen 3 und 5 Grad, in Erdbodennähe örtlich um den Gefrierpunkt. Schwacher Wind um Nordöst.

Weitere Aussichten: Weiterhin sonnig, aber nur zögernde Erwärmung.

Wetterkarte  
Heßestr. 24

6  
23

## Wettermeldungen von heute morgen 7h

Station	Höhe NN	Wetter	Wind km/h	Temperatur °C				Sonnenscheind. gestern in Stdn.	Niederschlag in 24 Stdn. mm	Schneehöhe cm
				7 Uhr	höchste gestern	Mittel gestern	Tiefstwert der Nacht 2m Höhe am Boden			
Frankfurt-Stadt	103	wolkenlos	NE 4	11	18	12.1	6	4	14.8	-
Frankfurt-Flughafen	112	wolkenlos	ENE 9	9	18	11.9	5	-1	13.8	-
Offenbach/M.	99	wolkenlos	NE 4	8	18	12.4	6	3	14.9	-
Darmstadt-Bismarckturm	263	wolkenlos	E 9	6	17	11.3	4	2	15.2	-
Geisenheim	109	heiter	WSW 6	10	19	13.2	6	3	12.0	-
Gießen	185	wolkenlos	N 13	6	16	10.6	5	1	14.8	-
Kassel	158	wolkenlos	NNW 2	5	14	10.1	3	3	12.4	-
Bad Hersfeld	211	wolkenlos	still	4	16	9.0	1	-0.3	11.8	-
Mannheim	97	wolkenlos	NNW 5	7	13	12.6	4	2	14.8	-
Neustadt/Weinstr.	161	wolkenlos	still	6	19	12.8	5	1	13.6	-
Trier	265	wolkenlos	NNE 5	6	18	11.8	5	4	13.0	-
Koblenz	96	wolkenlos	SSW 4	7	19	12.4	5	x	13.6	-
Saarbrücken	323	wolkenlos	NNE 18	7	16	11.8	5	5	14.2	-
Weinbiet über Neustadt	553	wolkenlos	SE 9	8	16	10.7	5	2	13.0	-
Nürnberg	626	wolkenlos	NNE 4	6	12	8.6	3	2	x	-
Kleiner Feldberg Ts.	805	wolkenlos	SE 11	7	12	7.0	4	2	10.6	-
Wasserkuppe Rhön	921	wolkenlos	E 7	7	10	5.6	3	-3	14.1	-

Luftdruck 7h	Höhe	mm	auf Meereshöhe umgerechnet mm	umgerechnet mb
Frankfurt/M.	103	764.0	774.5	1032.5
Offenbach	111	764.4	774.8	1032.9
Gießen	193	756.5	774.6	1032.7
Trier	273	749.4	774.7	1032.8

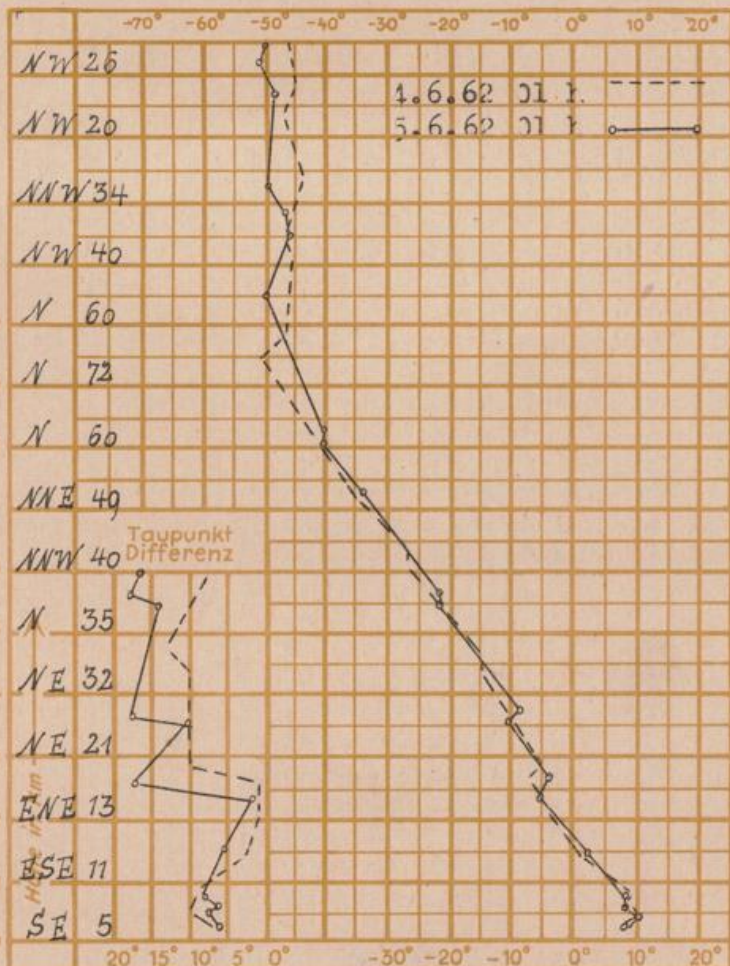
Erdbodentemperaturen	10 cm Tiefe	20 cm Tiefe	50 cm Tiefe	100 cm Tiefe
Kassel	8.8	10.0	10.5	9.7°C
Gießen	10.6	12.1	13.5	11.6°C
Offenbach	12.7	14.1	15.1	13.4°C
Darmstadt	10.0	12.0	12.6	10.8°C

Sonnenaufgang am 6.6.62 in Frankfurt/Main  
 Mondaufgang am 6.6.62 (4 Tage n. Neumond)

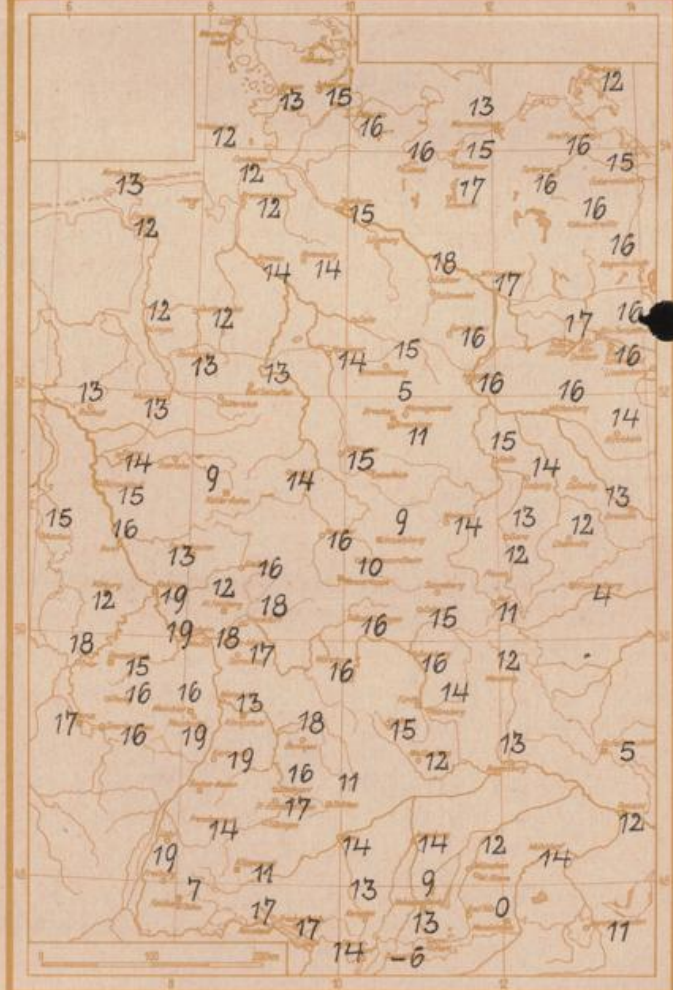
0418 Uhr, Untergang 2029 Uhr MEZ  
 0804 Uhr, Untergang 2342 Uhr MEZ

Langjähriges Temperaturmittel der Jahre 1851-1930 in Frankfurt/M. gestern 17.7 °C

### Messungen in der freien Atmosphäre über Stuttgart



Höchsttemperaturen am 4.6.62 in 2 m Höhe in Grad C



Auskünfte und Beratungen für Hessen durch das Wetteramt Frankfurt in Offenbach (Offenbach, Frankfurter Str. 135, Telefon 80329), außerdem durch Vermittlung der Dienststellen Darmstadt (Telefon 74720), Geisenheim (Telefon Rudesheim 8372), Gießen (Telefon 2119), Kassel (Telefon 15452), Bad Hersfeld (Telefon 2388). Für Rheinland-Pfalz: durch das Wetteramt Trier/Mosel (Telefon Trier 2727). - Automatische Ansaugdienste: Wettervorhersage Rhein-Main-Gebiet (Telefon 1164), Reise- bzw.