

# Wetterkarte

D 7311 A

Amtsblatt des Wetteramtes Frankfurt in Offenbach am Main

Bei unregelmäßiger Lieferung sind Beschwerden immer an das Zustellpostamt zu richten

Druck und Veriag: Wetteramt Frankfurt in Offenbach/Main  
Frankfurter Straße 135 - Telefon 80329

Verlagsort: Frankfurt am Main  
Erscheint täglich, Postbezug monatlich 2,- DM

Jahrgang 1962

S o n n t a g , den 10. Juni 1962

Nummer 161

Erläuterungen

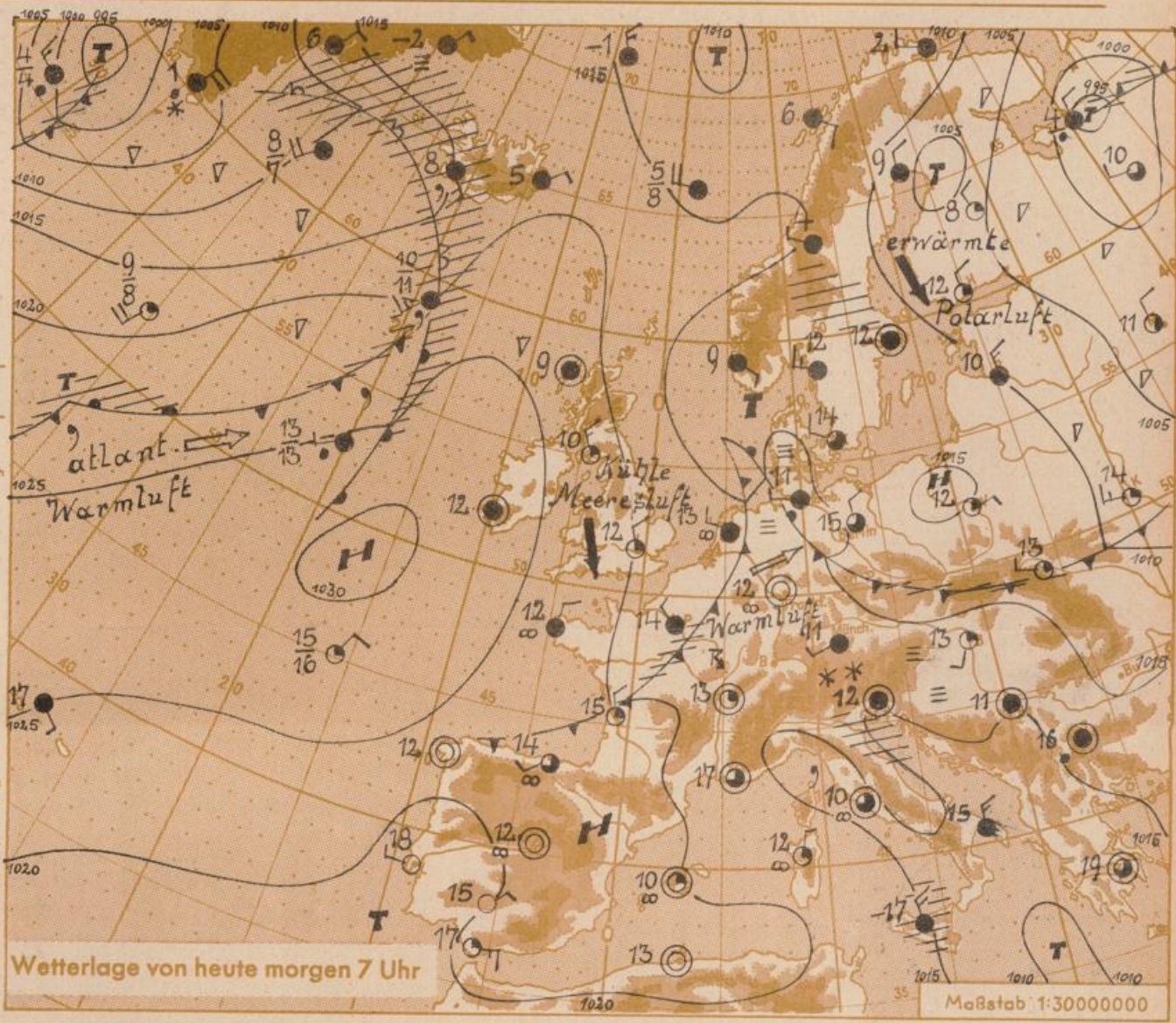
- Wolkenlos
- heiter
- 1/2 bedeckt
- wolkig
- bedeckt
- ∞ Dunst
- ≡ Nebel
- ☉ Niesel
- Regen
- \* Schneefall
- ▽ Schauer
- △ Graupeln
- ▲ Hagel
- ⚡ Gewitter
- ⚡ Niederschlags-  
ort

11 11° Lufttemperatur  
13 13° Wassertemp.

- Windgeschwindigkeit
- | Symbol | m/sec                   | km/h  |
|--------|-------------------------|-------|
| ○      | still oder sehr schwach | um 1  |
| ○      | 1-5                     | 1-5   |
| ○      | 2,5                     | 6-13  |
| ○      | 5                       | 14-22 |
| ○      | 7,5                     | 23-31 |
| ○      | 10                      | 32-40 |
| ○      | 22,5                    | 77-85 |
| ○      | 25                      | 86-94 |
- 1,8 km/h ≈ 1 Knoten

- Fronten mit  
Erwärmung Abkühlung  
(Warmfront) (Kaltfront)
- ▲▲▲▲▲ nur in der Höhe
  - ▲▲▲▲▲ Okklusion
  - Konvergenz-  
linie
  - Warme | Luftströ-  
Kälte | mung

Die L... verbinden  
Orte mit gleichem, auf  
Meereshöhe umgerech-  
neten Luftdruck in  
Millibar.  
1000 mb ≈ 750 mm



Wetterlage von heute morgen 7 Uhr

Maßstab 1:30000000

Nach weiterer Abschwächung der Hochdruckzone über Deutschland dringt auf der Rückseite des von Südsandinavien südostwärts ziehenden Tiefausläufers kühle Meeresluft von der Nordsee her in Deutschland ein und drängt die Warmluft nach Südosteuropa ab. Sie kommt aber in dem nachfolgenden Hochkeil vorübergehend zur Ruhe.

Schü.

Wetterkarte  
Heckerstr. 24

23

## Wettermeldungen von heute morgen 7h

Station	Höhe NN	Wetter	Wind km/h	7 Uhr	Temperatur °C				Sonnenschein gestern in Stdn.	Niederschlag in 24 Stdn. mm	Schneehöhe cm
					höchste gestern	Mittel gestern	Tiefstwert der Nacht 2m Höhe	am Boden			
Frankfurt-Stadt	103	heiter	NNE 3	16	25	19.2	12	8	14.7	--	
Frankfurt-Flughafen	112	wolkenlos	still	12	25	19.5	7	3	14.7	--	
Offenbach/M.	99	wolkenlos	ENE 5	12	25	19.8	9	7	14.9	--	
Darmstadt-Bismarckturm	263	heiter	ENE 9	13	25	18.4	12	9	14.5	--	
Geisenheim	109	wolkig	SW 4	13	26	19.8	10	8	14.4	--	
Gießen	185	heiter	S 2	10	25	18.4	9	5	14.1	--	
Kassel	158	wolkenlos	still	10	23	17.2	9	7	13.7	--	
Bad Hersfeld	211	n.Nebel	still	8	24	16.1	6	4	14.1	--	
Mannheim	97	heiter	N 5	13	25	18.9	9	6	15.0	--	
Neustadt/Weinstr.	161	heiter	SW 4	11	26	18.2	11	8	12.8	--	
Trier	265	wolkenlos	still	9	25	17.9	8	7	14.6	--	
Koblenz	96	wolkenlos	S 7	11	26	18.9	9	x	14.1	--	
Saarbrücken	323	heiter	still	13	24	18.5	9	6	13.1	--	
Weinbiet über Neustadt	553	heiter	NNE 11	14	23	17.4	12	8	14.0	--	
Nürnberg	626	wolkenlos	N 4	14	20	15.6	10	7	x	--	
Kleiner Feldberg Ts.	805	heiter	N 13	13	19	14.8	10	8	14.7	--	
Wasserkuppe Rhön	921	heiter	N 7	11	18	13.4	9	7	15.2	--	

Luftdruck 7h	Höhe	mm	auf Meereshöhe umgerechnet mm	
Frankfurt/M.	103	751.9	762.0	1015.9
Offenbach	111	751.9	761.9	1015.8
Gießen	193	744.4	761.9	1015.8
Trier	273	738.4	763.1	1017.3

Erdbodentemperaturen	10 cm Tiefe	20 cm Tiefe	50 cm Tiefe	100 cm Tiefe
Kassel	14.3	15.2	13.6	10.6°C
Gießen	15.3	16.6	16.7	13.1
Offenbach	17.4	18.9	18.5	15.0
Darmstadt	15.1	16.4	15.0	11.6°C

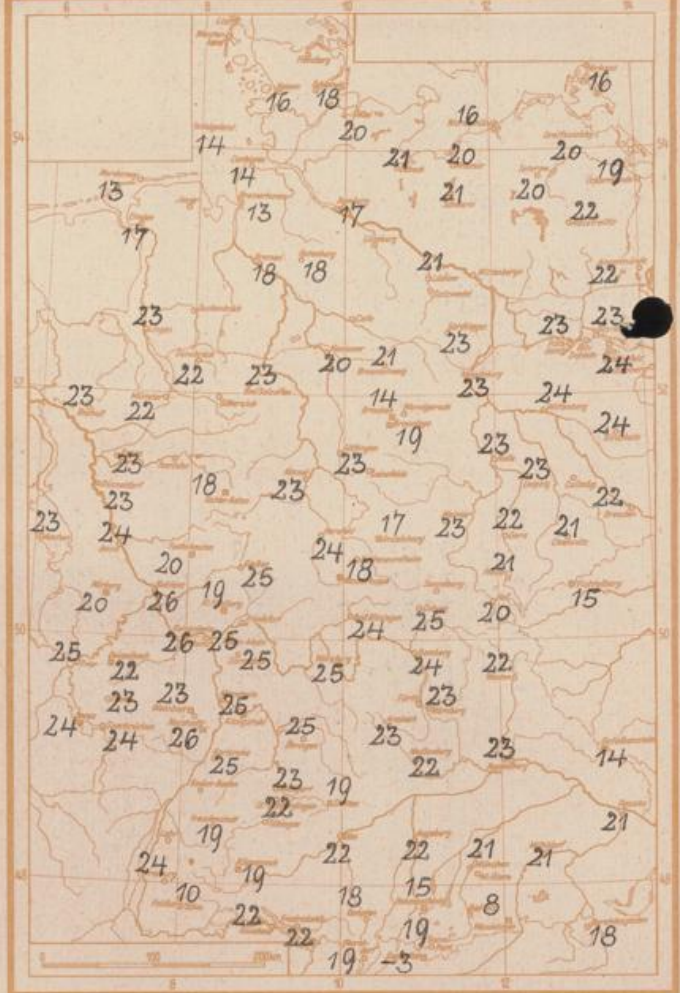
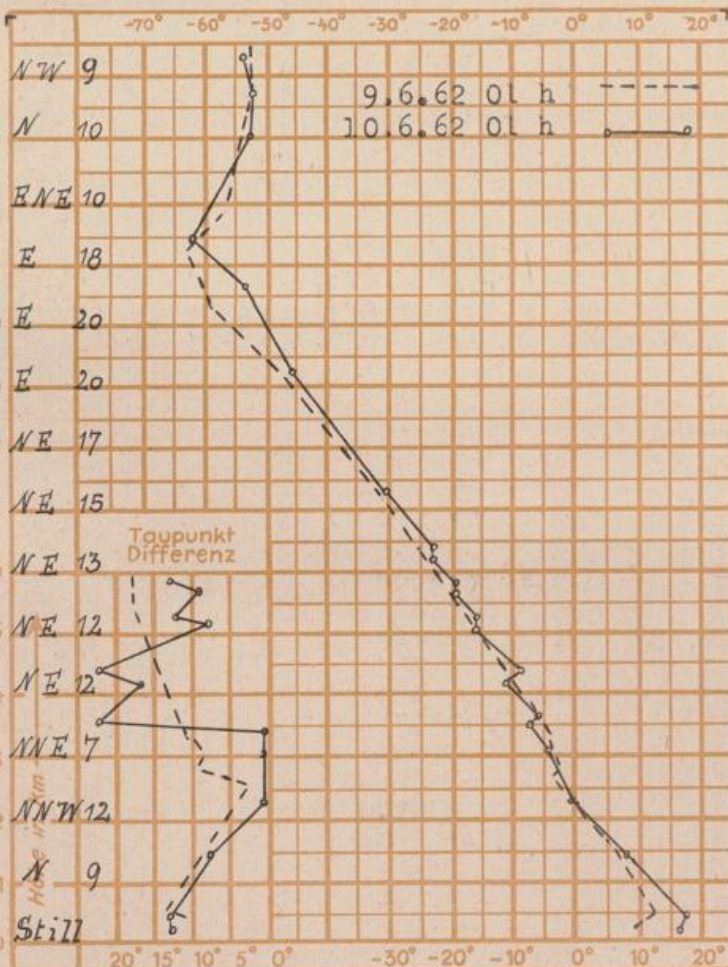
Sonnenaufgang am 11.6.62 in Frankfurt/Main  
 Mondaufgang am 11.6.62 1 Tag n.I.Viertel

0416 Uhr, Untergang 2032 Uhr MEZ  
 1319 Uhr, Untergang 0128 Uhr MEZ

Langjähriges Temperaturmittel der Jahre 1851-1930 in Frankfurt/M. gestern 17.6 °C

Höchsttemperaturen am 9.6.62 in 2 m Höhe in Grad C

### Messungen in der freien Atmosphäre über Stuttgart



Auskünfte und Beratungen für Hessen durch das Wetteramt Frankfurt in Offenbach (Offenbach, Frankfurter Str. 135, Telefon 80329), außerdem durch Vermittlung der Dienststellen Darmstadt (Telefon 74720), Geisenheim (Telefon Rüdesheim 8372), Gießen (Telefon 2119), Kassel (Telefon 15452), Bad Hersfeld (Telefon 2388). Für Rheinland-Pfalz: durch das Wetteramt Trier/Mosel (Telefon Trier 2727) - Automatische Anzeigen: Wettervorhersage Rhein-Main-Gebiet (Telefon 1164), Reise- bzw.