

# Wetterkarte

D 7311 A

Amtsblatt des Wetteramtes Frankfurt in Offenbach am Main

Bei unregelmäßiger Lieferung sind Beschwerden immer an das Zustellpostamt zu richten.

Druck und Veriag: Wetteramt Frankfurt in Offenbach/Main  
Frankfurter Straße 135 · Telefon 80329

Verlagsort: Frankfurt am Main  
Erscheint täglich, Postbezug monatlich 2,— DM

Jahrgang 1962

D i e n s t a g , den 12. Juni 1962

Nummer 163

Erläuterungen

- Wolkenlos
- heiter
- 1/2 bedeckt
- wolkig
- bedeckt
- ∞ Dunst
- ≡ Nebel
- Niesel
- Regen
- \* Schneefall
- ▽ Schauer
- △ Graupeln
- ▲ Hagel
- ⚡ Gewitter
- ⚡ Niederschlagsmet

11 11° Lufttemperatur  
13 13° Wassertemp.

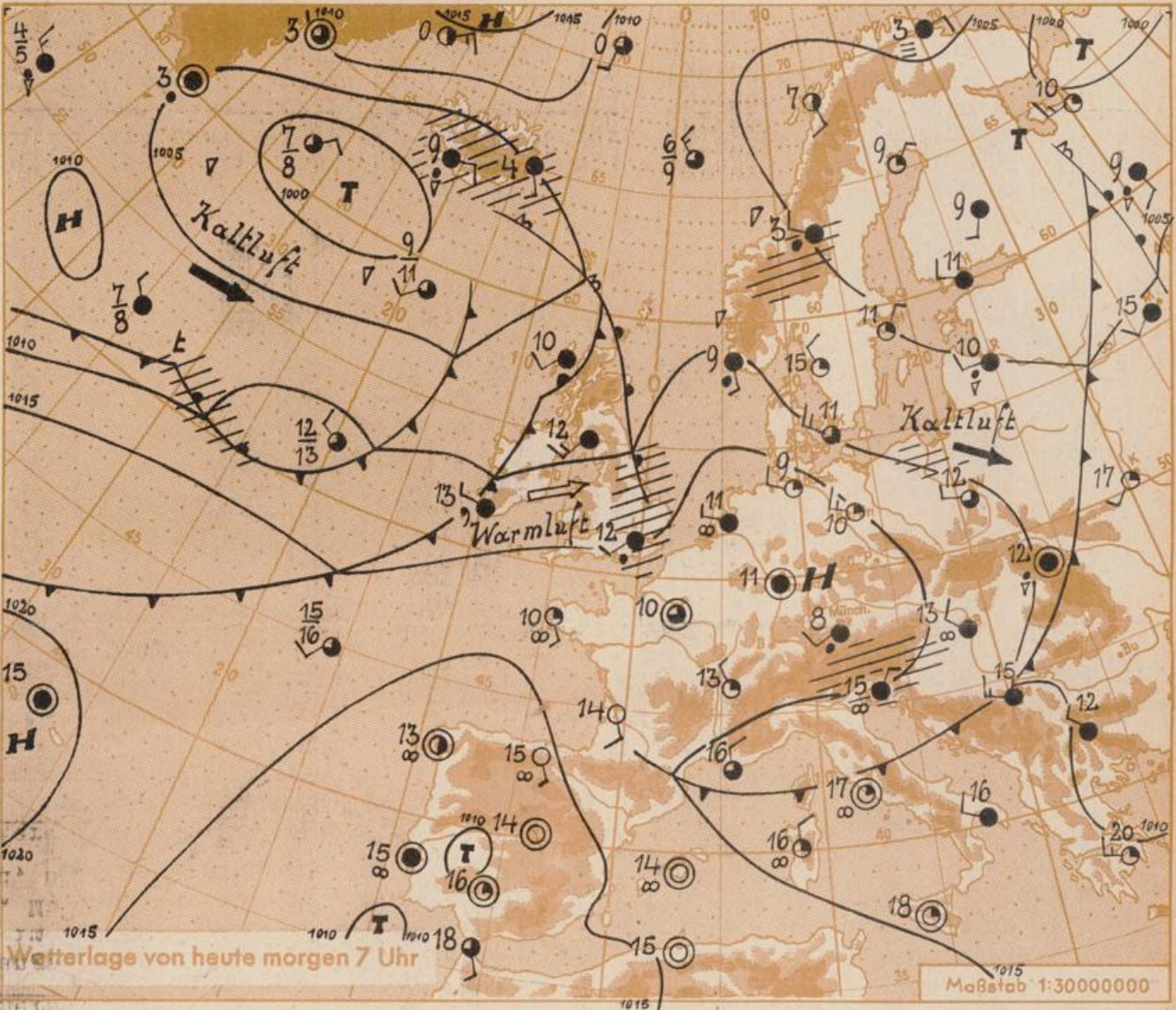
Windgeschwindigkeit

| Symbol | m/sec                   | km/h  |
|--------|-------------------------|-------|
| ○      | still oder sehr schwach | 1-5   |
| ○      | um 1                    | 1-5   |
| ○      | 2,5                     | 6-13  |
| ○      | 5                       | 14-22 |
| ○      | 7,5                     | 23-31 |
| ○      | 10                      | 32-40 |
| ○      | 22,5                    | 77-85 |
| ○      | 25                      | 86-94 |
| usw.   |                         |       |

1,8 km/h ≈ 1 Knoten

- Fronten mit Erwärmung Abkühlung (Warmfront) (Kaltfront)
- nur in der Höhe
  - Okklusion
  - Konvergenzlinie
  - Warme Luftströmung
  - Kalte Luftströmung

Die ... verbinden  
Orte mit gleichem, auf Meereshöhe umgerechneten Luftdruck in Millibar.  
1000 mb ≈ 750 mm



Ganz Deutschland lag gestern in der aus Nordwest eingeströmten kühlen Meeresluft, so dass die Tageshöchsttemperaturen gegenüber dem 1. Pfingstfeiertag um 8 bis 10 Grad absanken (siehe Rückseite der Wetterkarte). Zur Zeit beeinflussen die Störungsausläufer des nordatlantischen Tiefdruckgebietes England. Sie werden sich in der kräftigen Westströmung über die Nordsee hinweg ostwärts verlagern und dabei den Norden unseres Vorhersagegebietes streifen.

Vorhersage für Hessen und Rheinland-Pfalz, gültig bis Donnerstag, 14.6.62, früh:

Anfangs vor allem im Norden stark bewölkt mit einzelnen leichten Regenfällen, die im Laufe des Tages bei Bewölkungsauflockerung in einzelne Schauer übergehen. Mässig warm. Mittagstemperaturen in den Niederungen zwischen 15 und 20 Grad, nächtliche Tiefstwerte 5 bis 10 Grad. Schwache bis mässige Winde um West.  
Weitere Aussichten: Veränderlich und nur mässig warm.

Dr. Ha...  
Wetteramt  
Heckerstr. 24

## Wettermeldungen von heute morgen 7h

| Station                | Höhe NN | Wetter    | Wind km/h | 7 Uhr | Temperatur °C   |                |                                          | Sonnenschein, gestern in Std. | Niederschlag in 24 Stdn. mm | Schneehöhe cm |
|------------------------|---------|-----------|-----------|-------|-----------------|----------------|------------------------------------------|-------------------------------|-----------------------------|---------------|
|                        |         |           |           |       | höchste gestern | Mittel gestern | Tiefstwert der Nacht 2 m Höhe   am Boden |                               |                             |               |
| Frankfurt-Stadt        | 103     | bedeckt   | still     | 13    | 15              | 12.8           | 10                                       | 7                             | 2.1                         | 0.0           |
| Frankfurt-Flughafen    | 112     | bedeckt   | still     | 11    | 15              | 12.3           | 9                                        | 7                             | 1.4                         | 0.0           |
| Offenbach/M.           | 99      | bedeckt   | still     | 11    | 15              | 12.6           | 8                                        | 6                             | 1.9                         | 0.2           |
| Darmstadt-Bismarckturm | 263     | bedeckt   | still     | 10    | 14              | 11.8           | 9                                        | 8                             | 1.0                         | 0.1           |
| Geisenheim             | 109     | bedeckt   | WSW 4     | 12    | 15              | 12.8           | 10                                       | 9                             | 3.1                         | 0.0           |
| Gießen                 | 185     | wolkig    | still     | 9     | 14              | 11.4           | 6                                        | 3                             | 2.6                         | 0.0           |
| Kassel                 | 158     | bedeckt   | WNW 5     | 10    | 14              | 11.7           | 10                                       | 9                             | 0.6                         | 1             |
| Bad Hersfeld           | 211     | heiter    | W 4       | 9     | 15              | 11.4           | 7                                        | 5                             | 2.3                         | 0.6           |
| Mannheim               | 97      | bedeckt   | still     | 11    | 16              | 13.2           | 10                                       | 10                            | 2.7                         | 0.0           |
| Neustadt/Weinstr.      | 161     | bedeckt   | still     | 10    | 16              | 12.3           | 10                                       | 8                             | 0.4                         | 1             |
| Trier                  | 265     | bedeckt   | still     | 8     | 14              | 11.2           | 7                                        | 7                             | 1.2                         | 0.0           |
| Koblenz                | 96      | bedeckt   | SSW 5     | 10    | 14              | 12.1           | 10                                       | x                             | -                           | 0.0           |
| Saarbrücken            | 323     | wolkig    | still     | 9     | 14              | 10.9           | 8                                        | 7                             | 2.2                         | 0.1           |
| Weinbief über Neustadt | 553     | bedeckt   | ENE 5     | 8     | 13              | 9.2            | 7                                        | 6                             | 0.4                         | 1             |
| Nürnberg               | 626     | bedeckt   | WNW 9     | 7     | 10              | 7.0            | 6                                        | 6                             | x                           | 0.2           |
| Kleiner Feldberg Ts.   | 805     | bedeckt   | N 5       | 6     | 8               | 5.8            | 4                                        | 4                             | 1.2                         | 0.4           |
| Wasserkuppe Rhön       | 921     | i. Wölken | NW 11     | 4     | 10              | 7.8            | 3                                        | 3                             | 2.4                         | 2             |

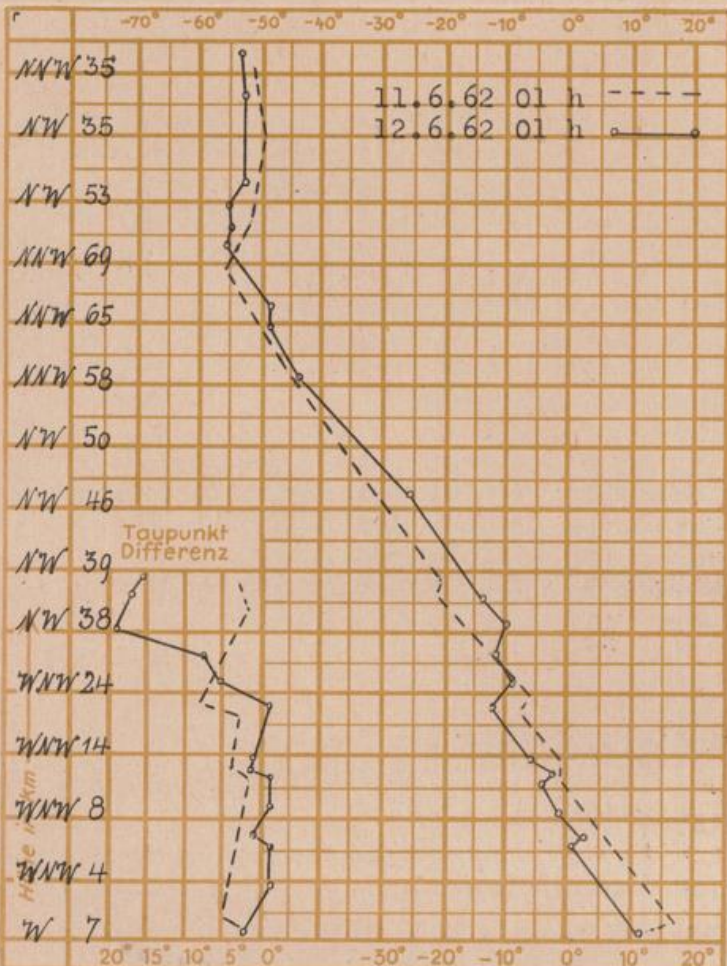
| Luftdruck 7h | Höhe | mm    | auf Meereshöhe umgerechnet mm | mb     |
|--------------|------|-------|-------------------------------|--------|
| Frankfurt/M. | 103  | 753.0 | 763.2                         | 1017.5 |
| Offenbach    | 111  | 753.0 | 763.2                         | 1017.4 |
| Gießen       | 193  | 745.3 | 763.0                         | 1017.2 |
| Trier        | 273  | 738.8 | 763.5                         | 1017.9 |

| Erdbodentemperaturen | 10 cm Tiefe | 20 cm Tiefe | 50 cm Tiefe | 100 cm Tiefe |
|----------------------|-------------|-------------|-------------|--------------|
| Kassel               | 12.1        | 13.2        | 13.5        | 11.4 °C      |
| Gießen               | 12.4        | 13.6        | 15.5        | 13.7         |
| Offenbach            | 15.8        | 16.8        | 18.0        | 15.8         |
| Darmstadt            | 13.7        | 15.0        | 15.1        | 12.1 °C      |

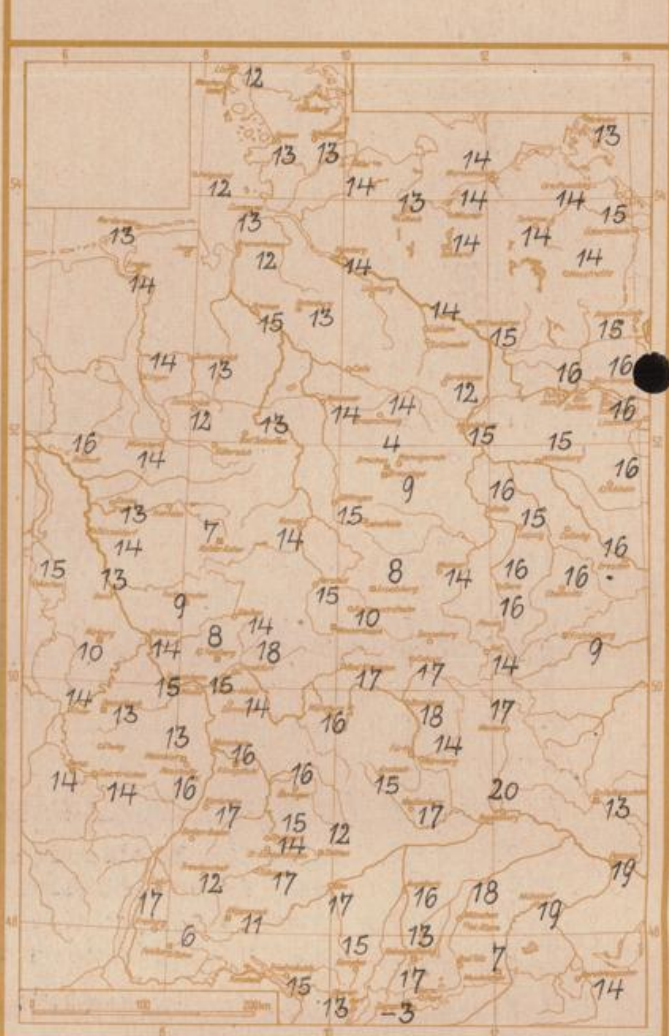
Sonnenaufgang am 13.6.62 in Frankfurt/Main 0415 Uhr, Untergang 2034 Uhr MEZ  
 Mondaufgang am 13.6.62 (3 Tage n.I.Viertel) 1526 Uhr, Untergang 0211 Uhr MEZ

Langjähriges Temperaturmittel der Jahre 1851-1930 in Frankfurt/M. gestern 16.8 °C

### Messungen in der freien Atmosphäre über Stuttgart



### Höchsttemperaturen am 11.6.62 in 2 m Höhe in Grad C



Auskünfte und Beratungen für Hessen durch das Wetteramt Frankfurt in Offenbach (Offenbach, Frankfurter Str. 135, Telefon 80329), außerdem durch Vermittlung der Dienststellen Darmstadt (Telefon 74720), Geisenheim (Telefon Rudesheim 8372), Gießen (Telefon 2119), Kassel (Telefon 15452), Bad Hersfeld (Telefon 2388). Für Rheinland-Pfalz: durch das Wetteramt Trier/Mosel (Telefon Trier 2727) - Automatische Ansaugdienste: Wettervorhersage Rhein-Main-Gebiet (Telefon 1164) Reise- bzw.