

Wetterkarte

D 7311 A

Amtsblatt des Wetteramtes Frankfurt in Offenbach am Main

Bei unregelmäßiger Lieferung sind Beschwerden immer an das Zustellpostamt zu richten

Druck und Veriag: Wetteramt Frankfurt in Offenbach/Main
Frankfurter Straße 135 · Telefon 80329

Verlagsort: Frankfurt am Main
Erscheint täglich, Postbezug monatlich 2,— DM

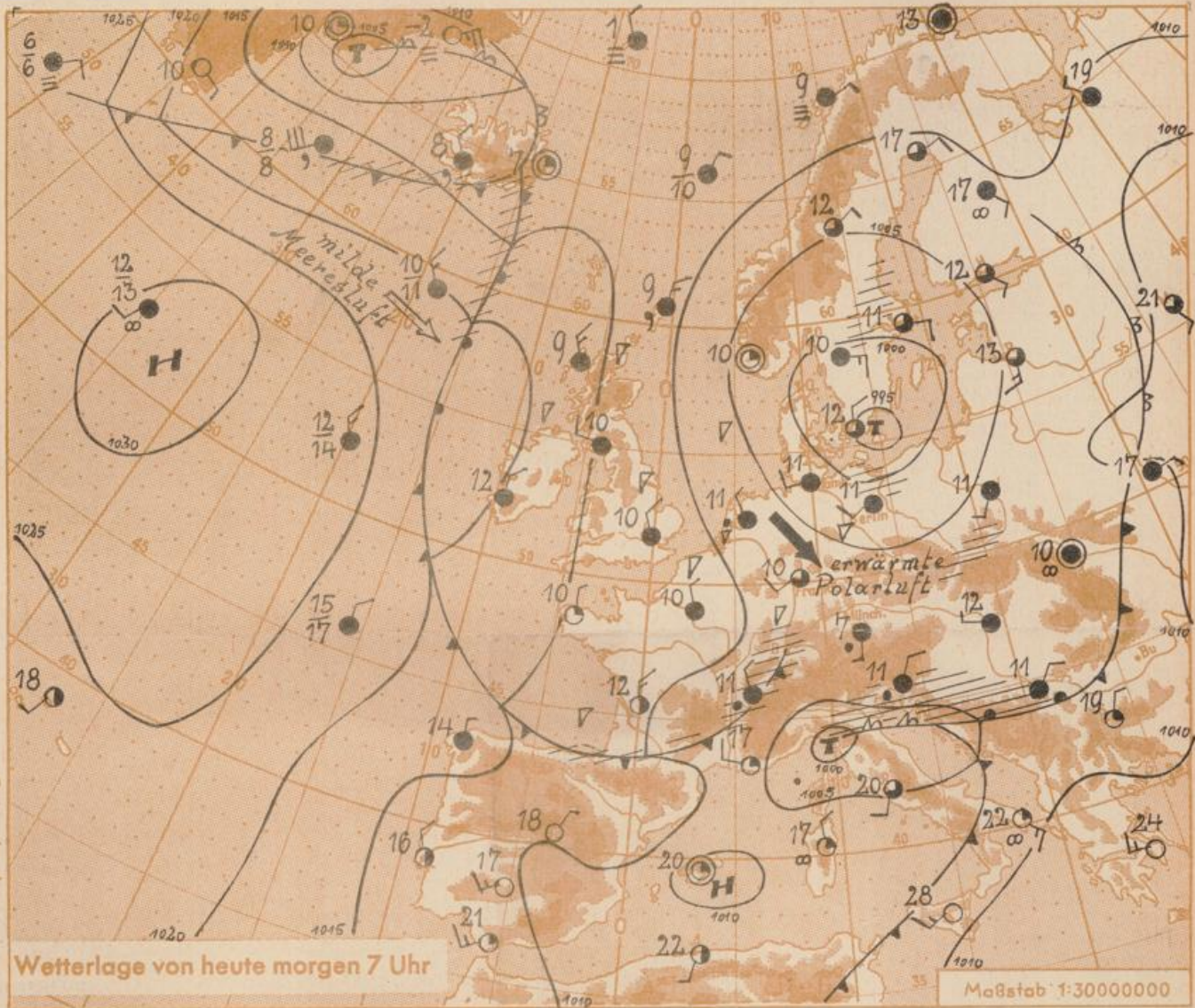
Jahrgang 1962

Donnerstag, den 5. Juli 1962

Nummer 186

Legende

- Wolkenlos
 - heiter
 - 1/2 bedeckt
 - wolkig
 - bedeckt
 - ∞ Dunst
 - ≡ Nebel
 - ☉ Nieselreg.
 - Regen
 - * Schneefall
 - △ Schauer
 - ▽ Graupeln
 - ▲ Hagel
 - ⚡ Gewitter
 - ☉ Niederschlagsart
- 11 Lufttemp.
13 Wassertemp.
- Windgeschwindigkeit**
- | Symbol | m/sec | km/h |
|--------|-------------------------|-------|
| ○ | still oder sehr schwach | um 1 |
| ○ | um 1 | 1-5 |
| ○ | um 2,5 | 6-13 |
| ○ | um 5 | 14-22 |
| ○ | um 7,5 | 23-31 |
| ○ | um 10 | 32-40 |
| ○ | um 22,5 | 77-85 |
| ○ | um 25 | 86-94 |
- 1,8 km/h ≈ 1 Knoten
- Fronten mit Erwärmung Abkühlung (Warmfront) (Kaltfront)**
- ▲▲▲▲▲ nur in der Höhe
 - ▲▲▲▲▲ Okklusion
 - — — — — Konvergenzlinie
 - → → → → Warme Luftströmung
 - ← ← ← ← ← Kalte Luftströmung
- Die Linien verbinden Orte mit gleichem, auf Meereshöhe umgerechneten Luftdruck in Millibar.
- 1000 mb ≈ 750 mm



Wetterlage von heute morgen 7 Uhr

Maßstab 1:30000000

Noch immer befindet sich unser Gebiet im Einflussbereich eines Tiefs, dessen Kern heute über Schweden und der Ostsee liegt. Polarluft bestimmt die Temperaturverhältnisse. Luftdruckanstieg über Mittel- und Nordeuropa lässt erwarten, dass sich das Tief in den nächsten Tagen weiter abschwächt. Damit lässt die Zufuhr frischer Kaltluft zwar nach, doch ist mit einer durchgreifenden Wetterbesserung kaum zu rechnen, da sich das neue Tief im Raum Grönland-Island verstärkt und südostwärts verlagert. Seine Ausläufer greifen später auf das Festland über. Sie führen mildere atlantische Luft heran.

Vorhersage für Hessen und Rheinland-Pfalz, gültig bis Samstag, 7.7.62, früh:

Wechselnd wolkig und nachlassende Schauerneigung. Mittagstemperaturen in den Niederungen um 17 Grad. Tiefsttemperaturen nachts 7 bis 10 Grad. Schwacher bis mässiger Wind aus West bis Südwest.

Weitere Aussichten: Etwas freundlicher und wärmer, aber nicht störungsfrei.

St.

Wetterkarte
Heckerstr. 24

6
23

Wettermeldungen von heute morgen 7^h

Station	Höhe NN	Wetter	Wind km/h	Temperatur °C				Sonnenscheind. gestern in Stdn.	Niederschlag in 24 Stdn. mm	Schneehöhe cm
				7 Uhr	höchste gestern	Mittel gestern	Tiefstwert der Nacht 2 m Höhe am Boden			
Frankfurt-Stadt	103	heiter	WSW 2	12	14	10.7	9	8	0.1	0.9
Frankfurt-Flughafen	112	wolzig	SW 11	10	15	11.0	9	8	0.2	0.3
Offenbach/M.	99	bedeckt	WSW 4	10	14	10.6	9	8	0.3	1
Darmstadt-Bismarckturm	263	bedeckt	SW 7	9	11	9.5	7	6	0.4	0.5
Geisenheim	109	wolzig	N 6	13	17	13.4	9	6	1.7	-
Gießen	185	wolzig	SW 2	8	14	10.9	7	4	0.1	-
Kassel	158	Regen	SW 5	9	12	9.7	8	8	-	6
Bad Hersfeld	211	bedeckt	WSW 7	8	11	9.4	7	7	-	4
Mannheim	97	n.Regen	S 5	10	10	11.8	10	9	0.5	0.3
Neustadt/Weinstr.	161	bedeckt	WNW 13	10	16	11.8	10	8	5.5	0.0
Trier	265	heiter	W 2	7	14	9.4	6	5	0.4	0.1
Koblenz	96	bedeckt	S 11	10	14	11.8	9	x	0.1	0.3
Saarbrücken	323	bedeckt	W 2	8	14	9.2	7	7	1.2	3
Weinbiet über Neustadt	553	Nebel	WNW 9	6	14	8.4	6	5	5.2	0.0
Nürnberg	626	bedeckt	NNW 13	5	10	6.3	4	4	x	2
Kleiner Feldberg Ts.	805	i.Wolken	NW 14	4	8	5.2	4	4	-	2
Wasserkuppe Rhön	921	i.Wolken	W 14	3	5	4.1	3	3	-	9

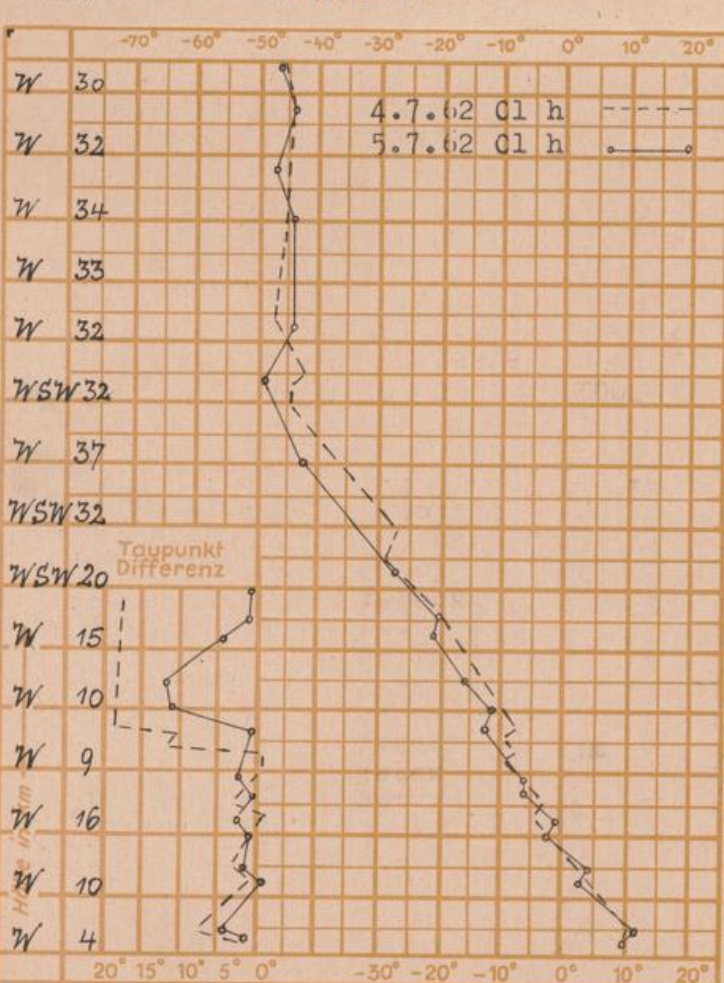
Luftdruck 7 ^h	Höhe	mm	auf Meereshöhe umgerechnet mm	umgerechnet mb
Frankfurt/M.	103	745.5	755.6	1007.4
Offenbach	111	745.7	755.8	1007.6
Gießen	193	737.3	755.5	1006.3
Trier	273	732.2	756.8	1009.0

Erdbodentemperaturen	10 cm Tiefe	20 cm Tiefe	50 cm Tiefe	100 cm Tiefe
Kassel	10.2	11.0	12.2	12.6
Gießen	10.5	11.8	13.5	14.0
Offenbach	12.7	14.0	15.9	16.6
Darmstadt	11.2	12.1	14.0	14.2

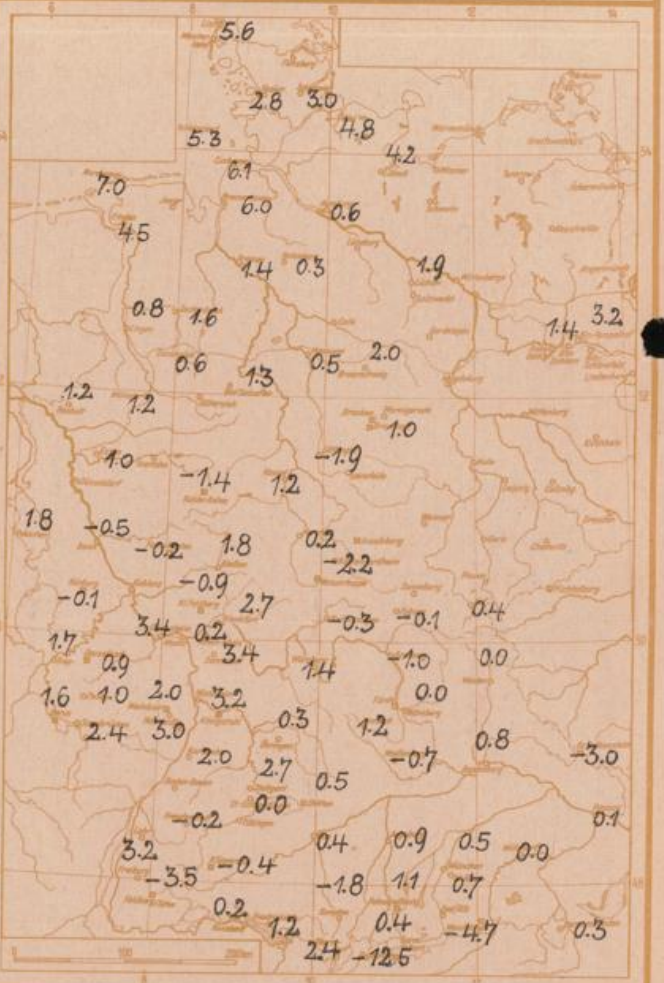
Sonnenaufgang am 6.7.62 in Frankfurt/Main 0423 Uhr, Untergang 2036 Uhr MEZ
 Mondaufgang am 6.7.62 (4 Tage vor I.Viertel) 0858 Uhr, Untergang 2310 Uhr MEZ

Langjähriges Temperaturmittel der Jahre 1851-1930 in Frankfurt/M. gestern 18.6 °C

Messungen in der freien Atmosphäre über Stuttgart



Tiefsttemperaturen im Juni 1962 in 2 m Höhe in Grad C



Auskünfte und Beratungen für Hessen durch das **Wetteramt Frankfurt** in Offenbach (Offenbach, Frankfurter Str. 135, Telefon 80329), außerdem durch Vermittlung der Dienststellen Darmstadt (Telefon 74720), Geisenheim (Telefon Rüdeshcim 8372), Gießen (Telefon 2119), Kassel (Telefon 15452), Bad Hersfeld (Telefon 2388). Für Rheinland-Pfalz: durch das **Wetteramt Trier/Mosel** (Telefon Trier 2727). - **Automatische Ansagedienste:** Wettervorhersage Rhein-Main-Gebiet (Telefon 1164), Reise- bzw. Wintersportbericht (Telefon 1160) und Straßenzustandsberichte - nur im Winter. (Telefon 1169)