

# Wetterkarte

D 7311.A

Amtsblatt des Wetteramtes Frankfurt in Offenbach am Main

Bei unregelmäßiger Lieferung sind Beschwerden immer an das Zustellpostamt zu richten

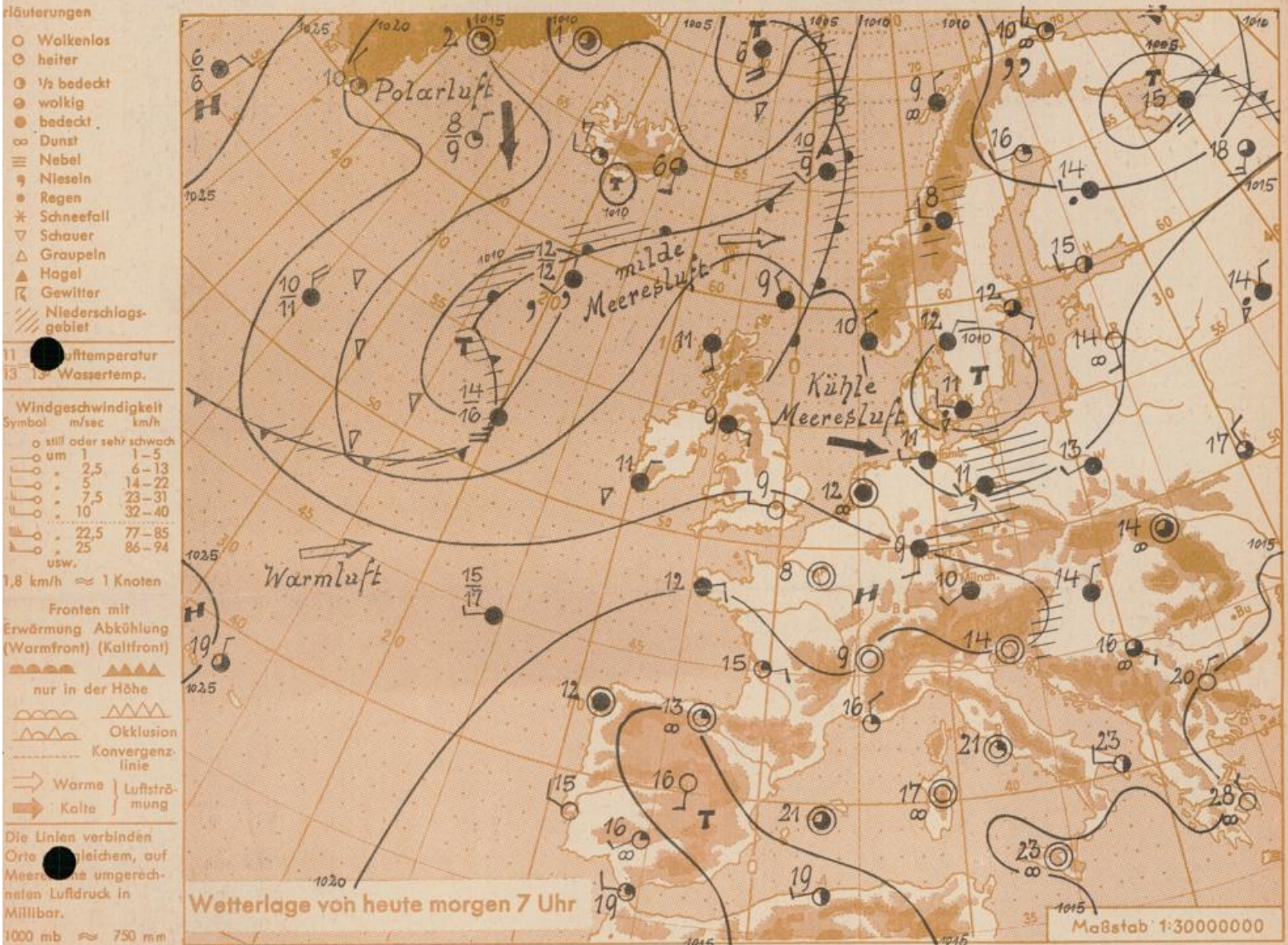
Druck und Veriag: Wetteramt Frankfurt in Offenbach/Main  
Frankfurter Straße 135 · Telefon 80329

Verlagsort: Frankfurt am Main  
Erscheint täglich, Postbezug monatlich 2,— DM

Jahrgang 1962

Samstag, den 7. Juli 1962

Nummer 188



Während sich über Süddeutschland bereits Hochdruckeinfluß durchgesetzt hat, wird das Wetter im mittleren und nördlichen Deutschland noch von dem sich langsam auffüllenden Tief über Südkandinavien beeinflusst.

Der Hochdruckeinfluß wird sich aber in den nächsten beiden Tagen in Deutschland verstärken und zu einer Erwärmung führen.

Vorhersage für Hessen und Rheinland-Pfalz, gültig bis Montag, 9.7.1962, früh:

Am Samstag und Sonntag von Südwesten her fortschreitende Aufheiterung. Auch in Nordhessen am Sonntag Bewölkungsrückgang und im wesentlichen niederschlagsfrei. Mittagstemperaturen in den Niederungen von Rheinland-Pfalz und Südhessen auf über 20 Grad, in Nordhessen auf nahe 20 Grad ansteigend. Nächtliche Tiefstwerte zwischen 7 und 10 Grad. Schwache Winde aus wechselnden Richtungen.

Weitere Aussichten: Am Montag überwiegend freundlich und warm.

Schü.

## Wettermeldungen von heute morgen 7h

Station	Höhe NN	Wetter	Wind km/h	7 Uhr	Temperatur °C			Sonnenschein gestern in Stdn.	Niederschlag in 24 Stdn. mm	Schneehöhe cm
					höchste gestern	Mittel gestern	Tiefstwert der Nacht 2m Höhe am Boden			
Frankfurt-Stadt	103	bedeckt	still	11	16	13,2	10	6	1,4	.
Frankfurt-Flughafen	112	bedeckt	S 11	9	17	11,8	7	2	1,6	0,4
Offenbach/M.	99	bedeckt	WSW 7	11	16	12,1	9	6	0,6	0,0
Darmstadt-Bismarckturm	263	"	SW 14	9	15	11,9	8	5	2,0	0,0
Geisenheim	109	"	SSW 4	11	16	12,6	8	5	1,7	0,1
Gießen	185	bedeckt	SSW 13	11	14	11,3	10	8	0,2	1
Kassel	158	Regen	SSW 7	9	13	11,2	9	9	0,5	4
Bad Hersfeld	211	"	W 9	9	14	12,0	9	9	0,3	2
Mannheim	97	bedeckt	SSW 4	11	18	14,7	11	8	3,3	.
Neustadt/Weinstr.	161	"	W 18	12	18	14,4	9	10	2,1	.
Trier	265	"	SW 4	9	14	10,7	8	7	0,7	0,4
Koblenz	96	"	N 7	11	16	12,9	11	x	0,4	0,2
Saarbrücken	323	"	still	10	16	12,0	9	8	2,9	.
Weinbiet über Neustadt	553	"	W 13	8	17	11,0	8	7	1,9	.
Nürnberg	626	"	W 16	7	11	8,0	6	6	x	3
Kleiner Feldberg Ts.	805	bedeckt	NW 16	5	10	6,7	5	5	1,4	0,0
Wasserkuppe Rhön	921	Regen	W 22	4	8	5,4	4	4	0,6	5

Luftdruck 7h	Höhe	mm	auf Meereshöhe umgerechnet mm	umgerechnet mb
Frankfurt/M.	109	754,8	765,1	1020,0
Offenbach	111	754,7	764,8	1019,7
Gießen	193	746,1	763,6	1018,0
Trier	273	741,2	766,0	1021,2

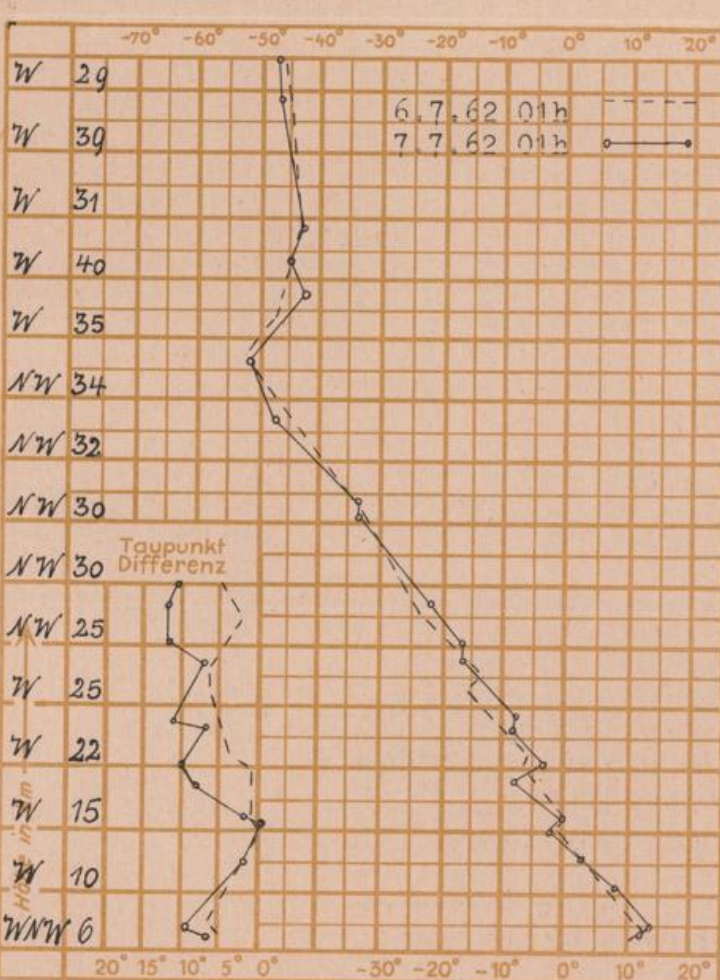
Erdbodentemperaturen	10 cm Tiefe	20 cm Tiefe	50 cm Tiefe	100 cm Tiefe
Kassel	10,7	11,5	12,1	12,2°C
Gießen	11,3	12,3	13,4	13,7°C
Offenbach	12,9	14,5	16,0	16,1°C
Darmstadt	12,1	13,2	14,3	13,8°C

Sonnenaufgang am 8.7.1962 in Frankfurt/Main  
 Mondaufgang am ( 2 Tage vor 1.Viertel

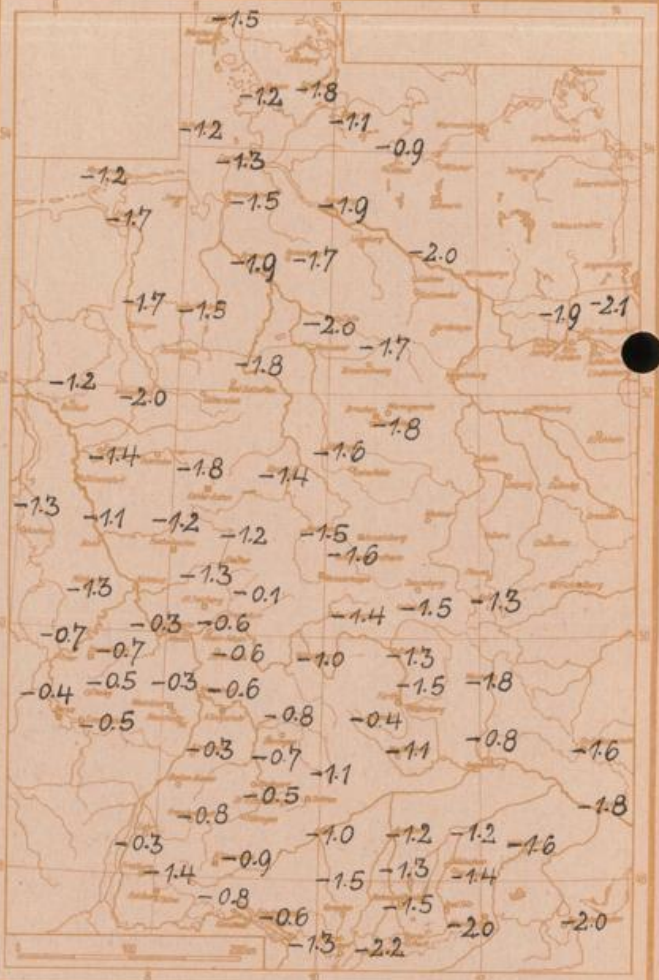
04,24 Uhr, Untergang 20,35 Uhr MEZ  
 11,05 Uhr, Untergang 23,54 Uhr MEZ

Langjähriges Temperaturmittel der Jahre 1851-1930 in Frankfurt/M. gestern 18,7 °C

### Messungen in der freien Atmosphäre über Stuttgart



### Abweichung des Temperaturmittels vom Normalwert im Juni 1962



Auskünfte und Beratungen für Hessen durch das **Wetteramt Frankfurt** in Offenbach (Offenbach, Frankfurter Str. 135, Telefon 80329), außerdem durch Vermittlung der Dienststellen Darmstadt (Telefon 74720), Geisenheim (Telefon Rüdeshheim 8372), Gießen (Telefon 2119), Kassel (Telefon 15452), Bad Hersfeld (Telefon 2388). Für Rheinland-Pfalz: durch das **Wetteramt Trier/Mosel** (Telefon Trier 2727). - **Automatische Ansagedienste:** Wettervorhersage Rhein-Main-Gebiet (Telefon 1164), Reise- bzw. Wintersportbericht (Telefon 1140) und Straßenzustandsberichte (Telefon 1140).